






TEGNFORKLARING:

-  Oppsprekking strøk og fallvinkel
20-40
-  Oppsprekking strøk, vertikalt fall
-  Foto
-  Profil for simulering
-  Planomriss

**Hamnneset, Aurdal
Gnr 220 / Bnr 10**

Vurdering av skredfare.
Observasjoner
Profil for simulering

Vedlegg 2