

For matrikkelenhet:

Kommune:

1263 - LINDÅS

Gårdsnummer:

134

Bruksnummer:

207

Utskriftsdato/klokkeslett:

03.07.2017 kl. 13:04

Produsert av:

Einar Rydland

Attestert av:

Lindås kommune

**Lindås kommune**

<b>Matrikkelført</b>
03 JUL 2017
Lindås kommune
Løpenr.:   Signatur:

Orientering om matrikkelbrev

Matrikkelbrevet er hjemlet i «Lov om egedomsregistrering» (matrikkelova) av 17. juni 2005. Etter definisjonen i matrikkelovens § 3 d) er matrikkelbrevet en attestert utskrift av matrikkelen som viser alle registrerte opplysninger om en matrikkelenhet ved oppgitt dato.

Om fullstendighet og nøyaktighet i matrikkelbrevet

Matrikkelen ble etablert ved konvertering av data fra tidligere registre. Det kan variere hvor gode disse dataene er med hensyn på fullstendighet og nøyaktighet. I enkelte tilfeller kan grensepunkt og grenselinjer mangle helt eller delvis eller være feil registrert. Det kan også være feil og mangler ved registrert bygnings- og adresseinformasjon. Fullstendighet og stedsfestingsnøyaktighet er generelt bedre innenfor enn utenfor tettbygd strøk. Vær oppmerksom på at for mange matrikkelenheter og bygg hefter usikkerhet ved arealet som oppgis.

For utfyllende informasjon: [www.kartverket.no/matrikkelbrev](http://www.kartverket.no/matrikkelbrev)

## Matrikkelenhet

Matrikkelenhetstype: Grunneiendom  
Bruksnavn: "TORSHAUG" AV HILLAND  
Etableringsdato: 24.05.1967  
Skylid: 0,04  
Er tinglyst: Ja  
Har festegrønner: Nei  
Er seksjonert: Nei

## Arealrapport

Tekst: Areal (m2) Kommentar  
Beregna areal for 134 / 207 1 276,5

## Eierforhold

### Tinglyste eierforhold

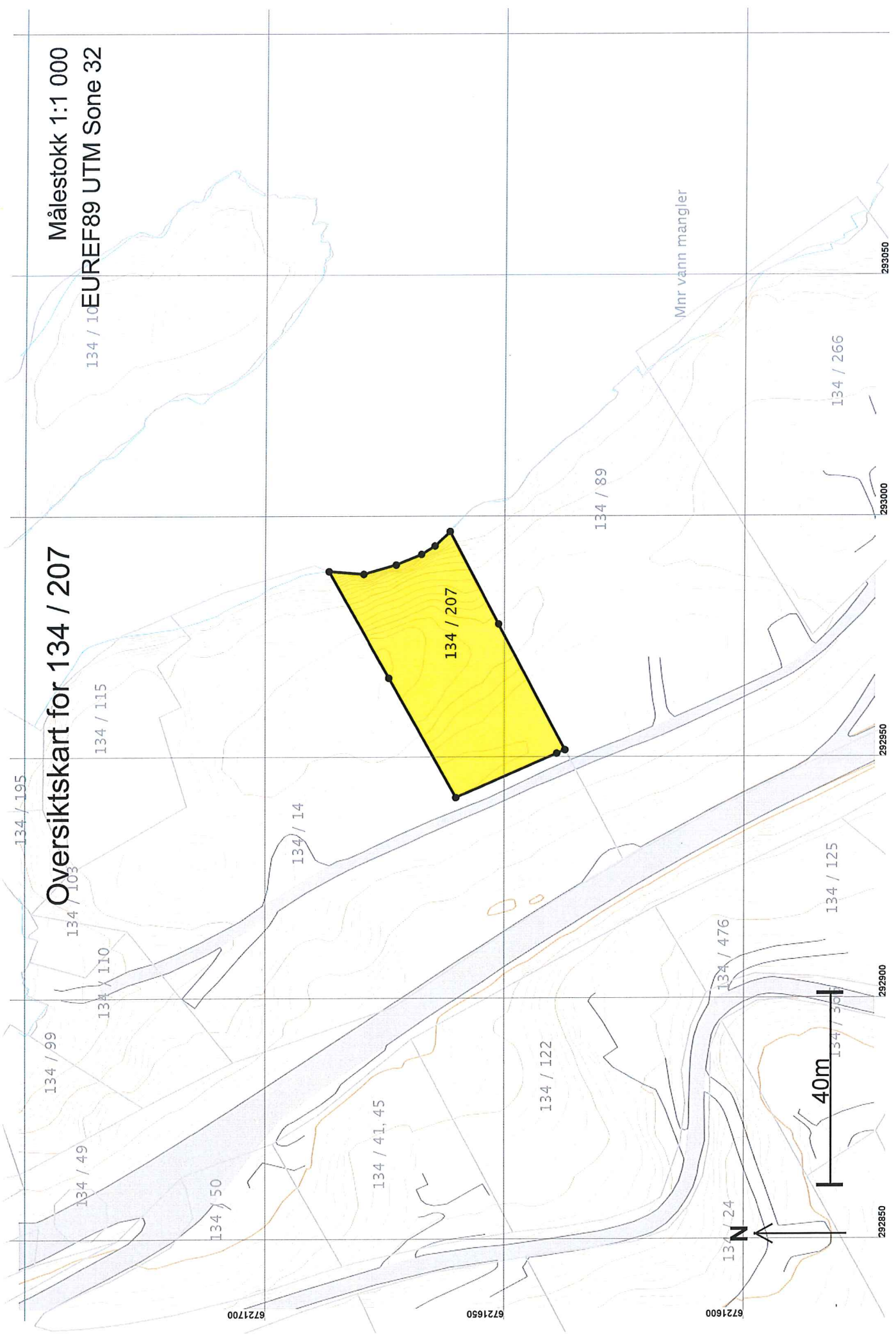
Rolle	Status	Føds.d./org.nr	Navn	Bruksenhet	Adresse	Andel
Hjemmelshaver		280542	DYRDAL TOR OLAV	H0201	WELHAVENS GATE 67 5006 BERGEN	1 / 1

## Forretninger

Forretningstype	Arsak til feilretting	Tinglysingsstatus	Tinglysingsstatusdato	Forretningsdato	Matrikkelføringsdato	Signatur
Annen forretningsstype			03.07.2017	03.07.2017	1263rye	1263rye
Oppmålingsforretning						
Avtale om eksisterende grense			03.07.2017	03.07.2017	1263rye	1263rye

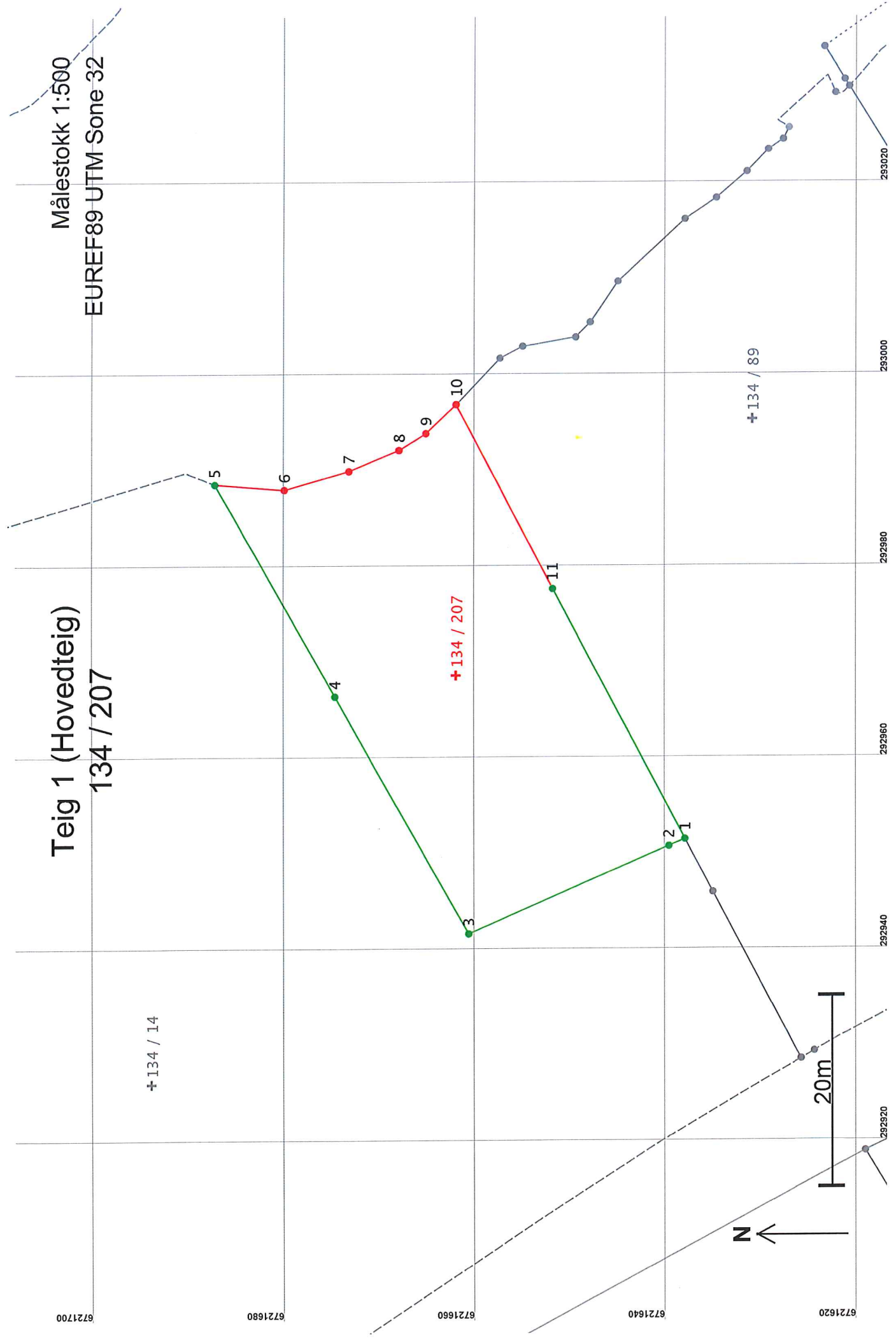
## Skylddeling

	24.05.1967					
Rolle	Matrikkelenhet					Arealendring
Avgiver	1263 - 134/14					-1 500
Mottaker	1263 - 134/207					1 500



Målestokk 1:1 000  
134 / 10 EUREF89 UTM Sone 32

# Oversiktskart for 134 / 207



## Areal og koordinater

Areal: 1 276,5

Arealmerknad:

Representasjonspunkt: EUREF89 UTM Sone 32

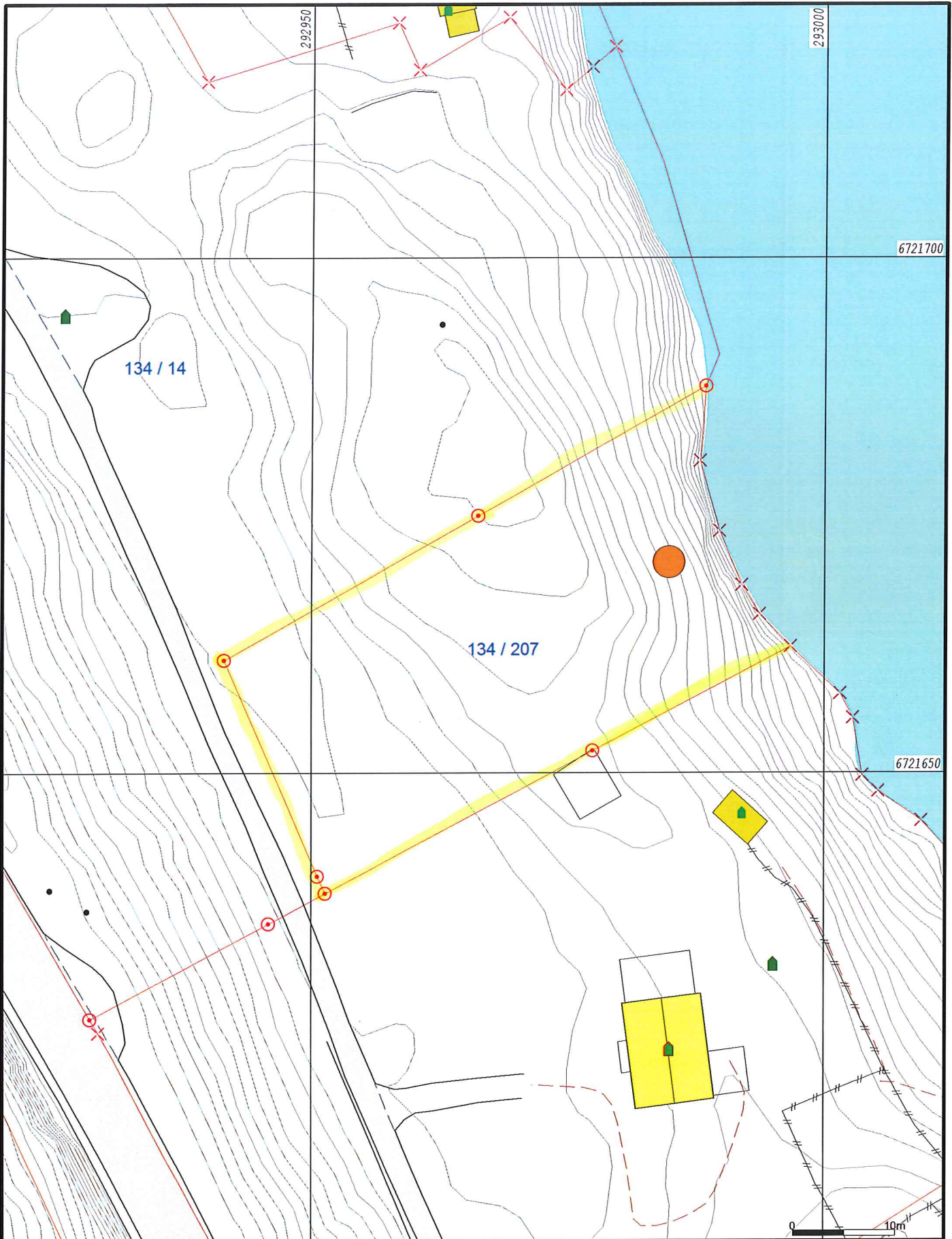
Nord: 6721662

Øst: 2929688

### Grensepunkt / Grenselinje

### Ytre avgrensing

Løpnr	Nord	Øst	Grensemerke nedsatt i / Lengde Hjelpepunkttype / Hjelpepunkttype	Målemetode	Nøyaktighet	Radius
1	6721638,31	292951,35	Ikke spesifisert Umerket 1,83 Ikke hjelpepunkttype	96 GPS kinematisk (Real time kinematic)	13	13
2	6721639,99	292950,62	Jordfast stein Offentlig godkjent grensemerke 22,89 Ikke hjelpepunkttype	96 GPS kinematisk (Real time kinematic)	13	14
3	6721660,99	292941,51	Jord Offentlig godkjent grensemerke 28,46 Ikke hjelpepunkttype	96 GPS kinematisk (Real time kinematic)	13	14
4	6721675,01	292966,28	Ikke spesifisert Umerket	96 GPS kinematisk (Real time kinematic)	13	14
5	6721687,57	292988,43	Ikke spesifisert Umerket 25,47 Ikke hjelpepunkttype	96 GPS kinematisk (Real time kinematic)	13	14
6	6721680,32	292987,85	Ikke spesifisert Umerket 7,27 Ikke hjelpepunkttype	82 Frihåndstegning: Direkte innlagt på skjerm	1000	1001
7	6721673,52	292989,78	Ikke spesifisert Umerket 7,07 Ikke hjelpepunkttype	82 Frihåndstegning: Direkte innlagt på skjerm	1000	1001
8	6721668,26	292991,96	Ikke spesifisert Umerket 5,70 Ikke hjelpepunkttype	82 Frihåndstegning: Direkte innlagt på skjerm	1000	1001
9	6721665,44	292993,69	Ikke spesifisert Umerket 3,31 Ikke hjelpepunkttype	82 Frihåndstegning: Direkte innlagt på skjerm	1000	1001
10	6721662,29	292996,71	Ikke spesifisert Umerket 4,36 Ikke hjelpepunkttype	82 Frihåndstegning: Direkte innlagt på skjerm	1000	1001
11	6721652,17	292977,49	Jord Offentlig godkjent grensemerke 21,72 Ikke hjelpepunkttype 29,58 Ikke hjelpepunkttype	96 GPS kinematisk (Real time kinematic)	13	14



- Målte Grenser
- Registrerte Grenser
- ⊕ Udefinert grense
- ⊕ Terrengmålte grense
- ⊕ Konstruert grensepunkt
- Bolig
- Bustad m/leilighet
- Våningshus
- Storre bustader
- Hytte/feriehus
- Garasje/uthus
- Industri/lager
- Andre bygg



**Lindås kommune**  
Geodata avdeling

Oppdatert kart etter grensegang 03.07.2017

*E. Rydland*

Dato: 2017.07.03  
Sign: *E. Rydland*

**Gnr 134 bnr 207**



Beliggenhet og høyder må oppfattes som orienterende.