

**For matrikkelenhets:**

Kommune: 1263 - LINDÅS  
Gårdsnummer: 134  
Bruksnummer: 14

Utskriftsdato/klokkeslett: 03.07.2017 kl. 13:03  
Produsert av: Einar Rydland  
Attestert av: Lindås kommune

Lindås kommune

<b>Matrikkelført</b>
03 JUL 2017
Lindås kommune
Løpenr.: _____ Signatur: _____

**Orientering om matrikelbrev**

Matrikelbrevet er hjemlet i «Lov om eigedomsregistrering» (matrikellova) av 17. juni 2005. Etter definisjonen i matrikellovens § 3 d) er matrikelbrevet en attestert utskrift av matrikkelen som viser alle registrerte opplysninger om en matrikkelenhets ved oppgitt dato.

**Om fullstendighet og nøyaktighet i matrikelbrevet**

Matrikkelen ble etablert ved konvertering av data fra tidligere registre. Det kan variere hvor gode disse dataene er med hensyn på fullstendighet og nøyaktighet. I enkelte tilfeller kan grensepunkt og grenselinjer mangle helt eller delvis eller være feil registrert. Det kan også være feil og mangler ved registrert bygnings- og adresseinformasjon. Fullstendighet og stedfestingsnøyaktighet er generelt bedre innenfor enn utenfor tettbygd strøk. Vær oppmerksom på at for mange matrikkelenheter og bygg hefter usikkerhet ved arealet som oppgis.

For utfyllende informasjon: [www.kartverket.no/matrikelbrev](http://www.kartverket.no/matrikelbrev)

## Matrikkelenhet

Matrikkelenhetstype: Grunneiendom  
Bruksnavn: "KRÅKEVIKEN" AV HILLAND  
Etableringsdato: 12.06.1911  
Skyld: 0,14  
Er tinglyst: Ja  
Har festegrunner: Nei  
Er seksjonert: Nei

## Arealrapport

Tekst: Areal (m2) Kommentar  
Beregna areal for 134 / 14 6 520,8 Usikkert areal

## Eierforhold

Tinglyste eierforhold  
Rolle Status Føds.d./org.nr Navn Bruksenhet Adresse Andel  
Hjemmelshaver 291047 LARSEN LEIF JOHAN 5911 ALVERSUND 1 / 1

## Forretninger

Forretningstype	Arsak til feilretting	Tinglysningsstatus	Tinglysningsstatusdato	Forretningsdato	Matrikkelføringsdato	Signatur
Oppmålingsforretning			03.07.2017	03.07.2017		1263rye
Avtale om eksisterende grense			03.07.2017	03.07.2017		1263rye

Skylddeling

24.05.1967

Rolle	Matrikkelenhet	Arealendring
Avgiver	1263 - 134/14	-1 500
Mottaker	1263 - 134/207	1 500

Skylddeling

25.06.1965

Rolle	Matrikkelenhet	Arealendring
Avgiver	1263 - 134/14	0
Mottaker	1263 - 134/195	0

Skylddeling

01.10.1956

Rolle	Matrikkelenhet	Arealendring
Avgiver	1263 - 134/14	0

Forretningsstype      Årsak til feilretting      Tinglysningsstatus      Tinglysningsstatusdato      Forretningsdato      Matrikkelføringsdato      Signatur

Mottaker      1263 - 134/115      0

Skylddeling

12.09.1953

Rolle	Matrikkelenhet	Arealendring
Avgiver	1263 - 134/14	0
Mottaker	1263 - 134/110	0

Skylddeling

27.04.1953

Rolle	Matrikkelenhet	Arealendring
Avgiver	1263 - 134/14	0
Mottaker	1263 - 134/103	0

Skylddeling

23.05.1952

Rolle	Matrikkelenhet	Arealendring
Avgiver	1263 - 134/14	-509
Mottaker	1263 - 134/99	509

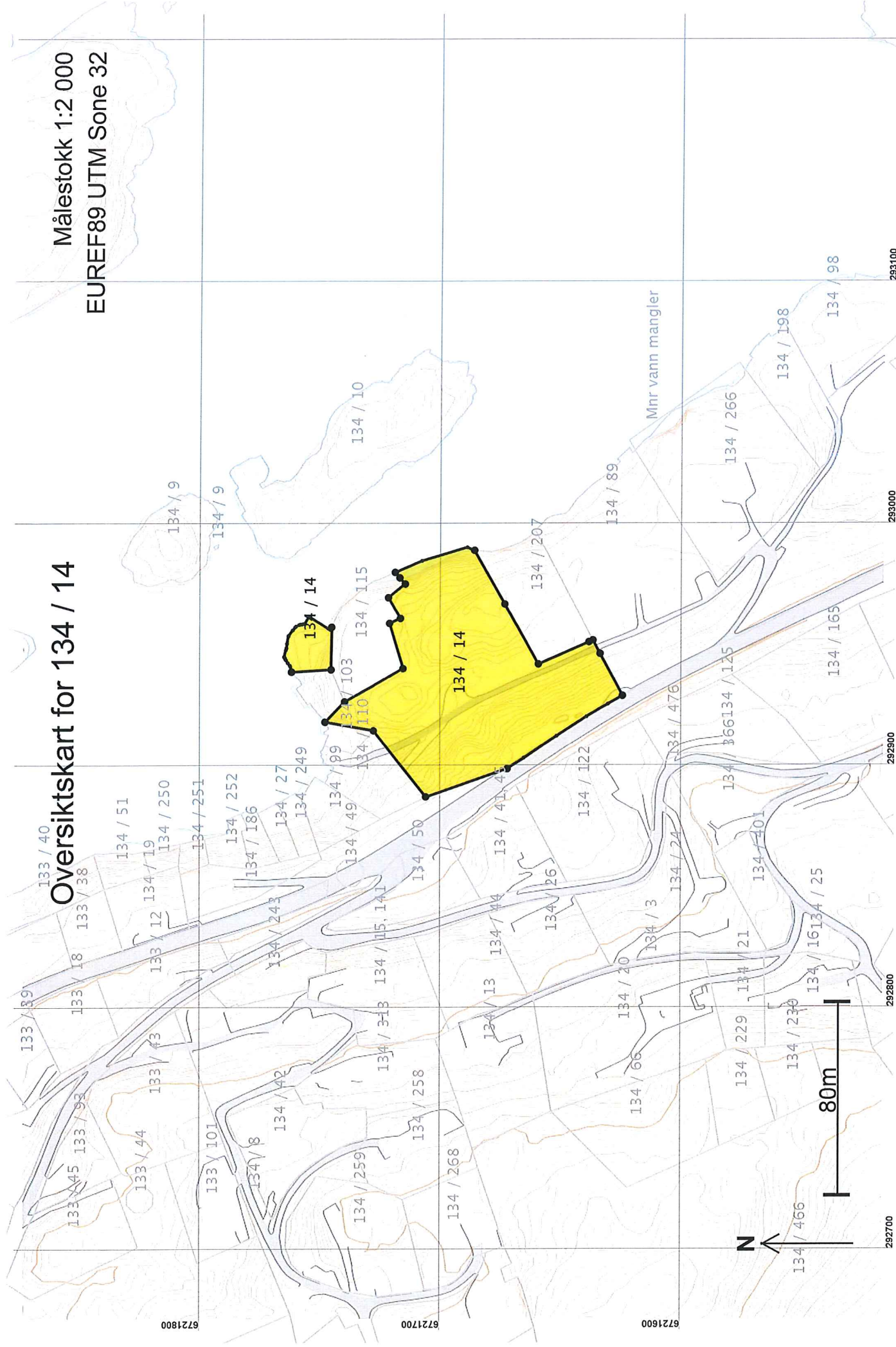
Skylddeling

12.06.1911

Rolle	Matrikkelenhet	Arealendring
Avgiver	1263 - 134/4	0
Mottaker	1263 - 134/14	0

# Oversiktskart for 134 / 14

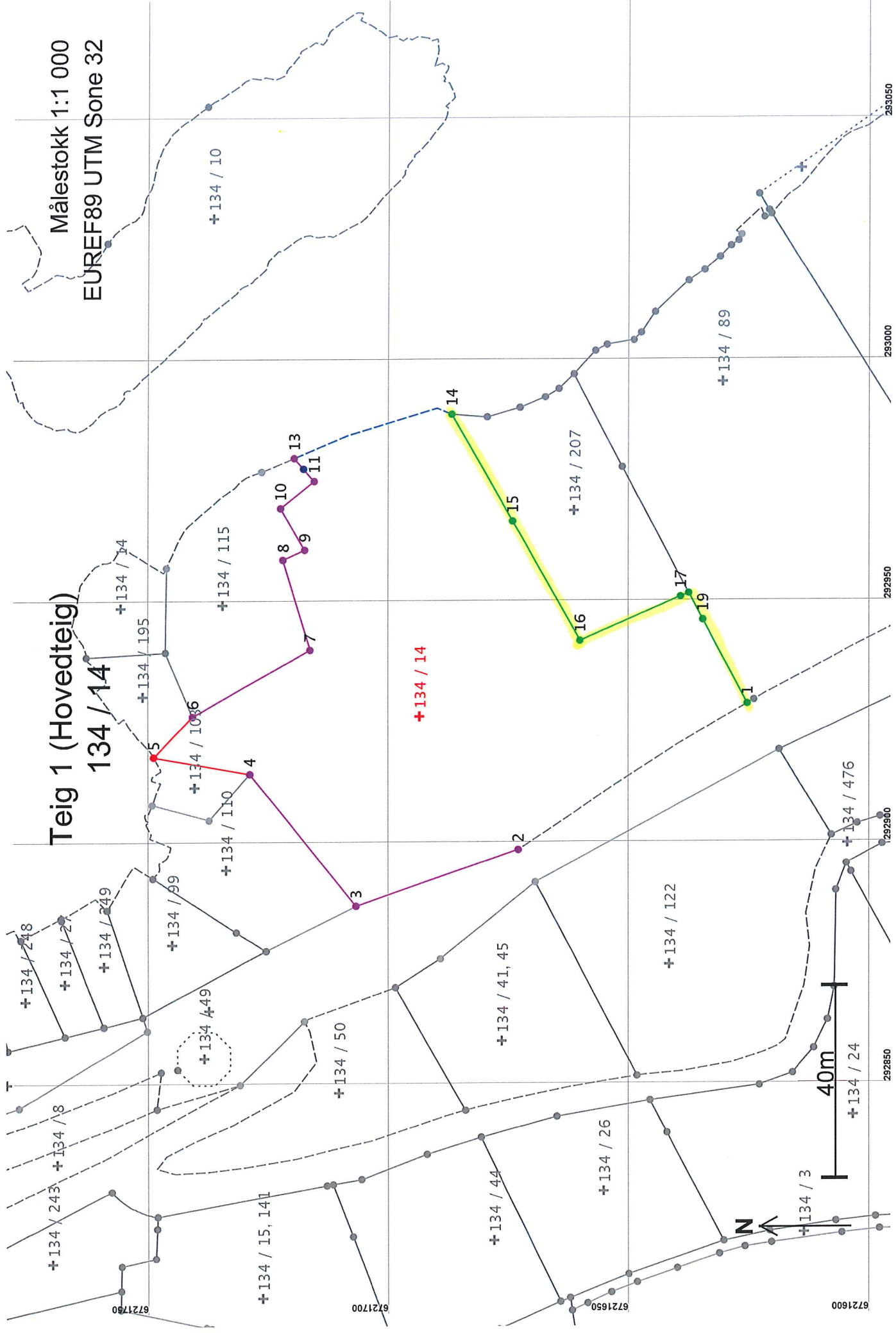
Målestokk 1:2 000  
EUREF89 UTM Sone 32



# Teig 1 (Hovedteig)

## 134 / 14

Målestokk 1:1 000  
EUREF89 UTM Sone 32



## Areal og koordinater

Areal: 6 174,8

Arealmerknad: Hjelpelinje vannkant, Hjelpelinje vegkant

Representasjonssystem: EUREF89 UTM Sone 32

Nord: 6721694

Øst: 292926

### Grensepunkt / Grenselinje

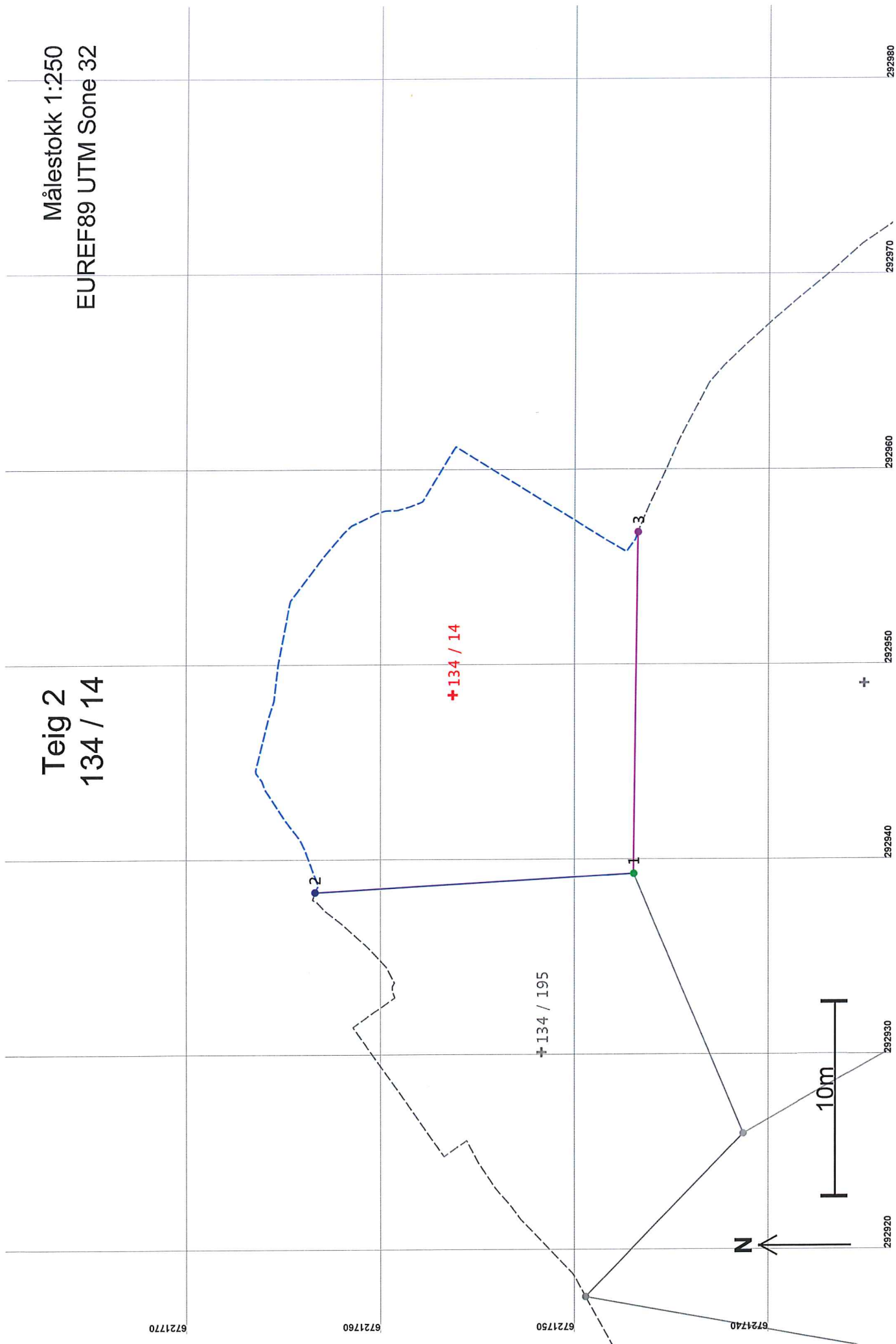
### Ytre avgrensing

Løpenr	Nord	Øst	Grensemerke nedsatt i / Lengde Hjelpelinjetype / Hjelpelinjetype	Målemetode	Nøyaktighet	Radius
1	6721626,16	292928,42	Ikke spesifisert Umerket 56,44 Vegkant	69 Beregnet	13	500
2	6721673,81	292898,22	Ikke spesifisert Umerket 35,71 Ikke hjelpelinje	82 Frihåndstegning: Direkte innlagt på skjerm	200	200
3	6721707,60	292886,66	Ikke spesifisert Ukjent 35,09 Ikke hjelpelinje	55 Digitalisert på dig.bord fra strek-kart: Papirkopi	200	200
4	6721729,60	292914,00	Ikke spesifisert Ukjent 20,35 Ikke hjelpelinje	55 Digitalisert på dig.bord fra strek-kart: Papirkopi	200	200
5	6721749,63	292917,57	Ikke spesifisert Geometrisk hjelpepunkt 11,64 Ikke hjelpelinje	82 Frihåndstegning: Direkte innlagt på skjerm	1000	1000
6	6721741,53	292925,93	Ikke spesifisert Ukjent 28,00 Ikke hjelpelinje	82 Frihåndstegning: Direkte innlagt på skjerm	200	200
7	6721717,14	292939,69	Ikke spesifisert Ukjent 19,49 Ikke hjelpelinje	82 Frihåndstegning: Direkte innlagt på skjerm	200	200
8	6721722,83	292958,33	Ikke spesifisert Ukjent 5,00 Ikke hjelpelinje	82 Frihåndstegning: Direkte innlagt på skjerm	200	200
9	6721718,27	292960,39	Ikke spesifisert Ukjent 10,00 Ikke hjelpelinje	82 Frihåndstegning: Direkte innlagt på skjerm	200	200
10	6721723,34	292969,01	Ikke spesifisert Ukjent 9,01 Ikke hjelpelinje	82 Frihåndstegning: Direkte innlagt på skjerm	200	200
11	6721716,30	292974,63	Ikke spesifisert Ukjent 3,41 Ikke hjelpelinje	82 Frihåndstegning: Direkte innlagt på skjerm	200	200
12	6721718,55	292977,19	Ikke spesifisert Ukjent 2,97 Ikke hjelpelinje	22 Stereoinstrument: Analytisk plottet	54	54
13	6721720,51	292979,42	Ikke spesifisert Geometrisk hjelpepunkt 34,93 Vannkant	55 Digitalisert på dig.bord fra strek-kart: Papirkopi	200	200

Løpenr	Nord	Øst	Grensemerke nedsatt i / Grensepunkttype / Lengde Hjelpelinjetype	Målemetode	Nøyaktighet	Radius
14	6721687,57	292988,43	Ikke spesifisert Umerket	96 GPS kinematisk (Real time kinematic)	13	
			25,47 Ikke hjelpelinje			14
15	6721675,01	292966,28	Ikke spesifisert Ukjent	96 GPS kinematisk (Real time kinematic)	13	
			28,46 Ikke hjelpelinje			14
16	6721660,99	292941,51	Jord Offentlig godkjent grensemerke	96 GPS kinematisk (Real time kinematic)	13	
			22,89 Ikke hjelpelinje			14
17	6721639,99	292950,62	Jordfast stein Offentlig godkjent grensemerke	96 GPS kinematisk (Real time kinematic)	13	
			1,83 Ikke hjelpelinje			14
18	6721638,31	292951,35	Ikke spesifisert Umerket	96 GPS kinematisk (Real time kinematic)	13	
			6,26 Ikke hjelpelinje			14
19	6721635,38	292945,82	Jord Offentlig godkjent grensemerke	96 GPS kinematisk (Real time kinematic)	13	
			19,70 Ikke hjelpelinje			14

Målestokk 1:250  
EUREF89 UTM Sone 32

Teig 2  
134 / 14





## Areal og koordinater

Areal: 346

Arealmerknad: Hjelpelinje vannkant

Representasjonspunkt: Koordinatsystem: EUREF89 UTM Sone 32

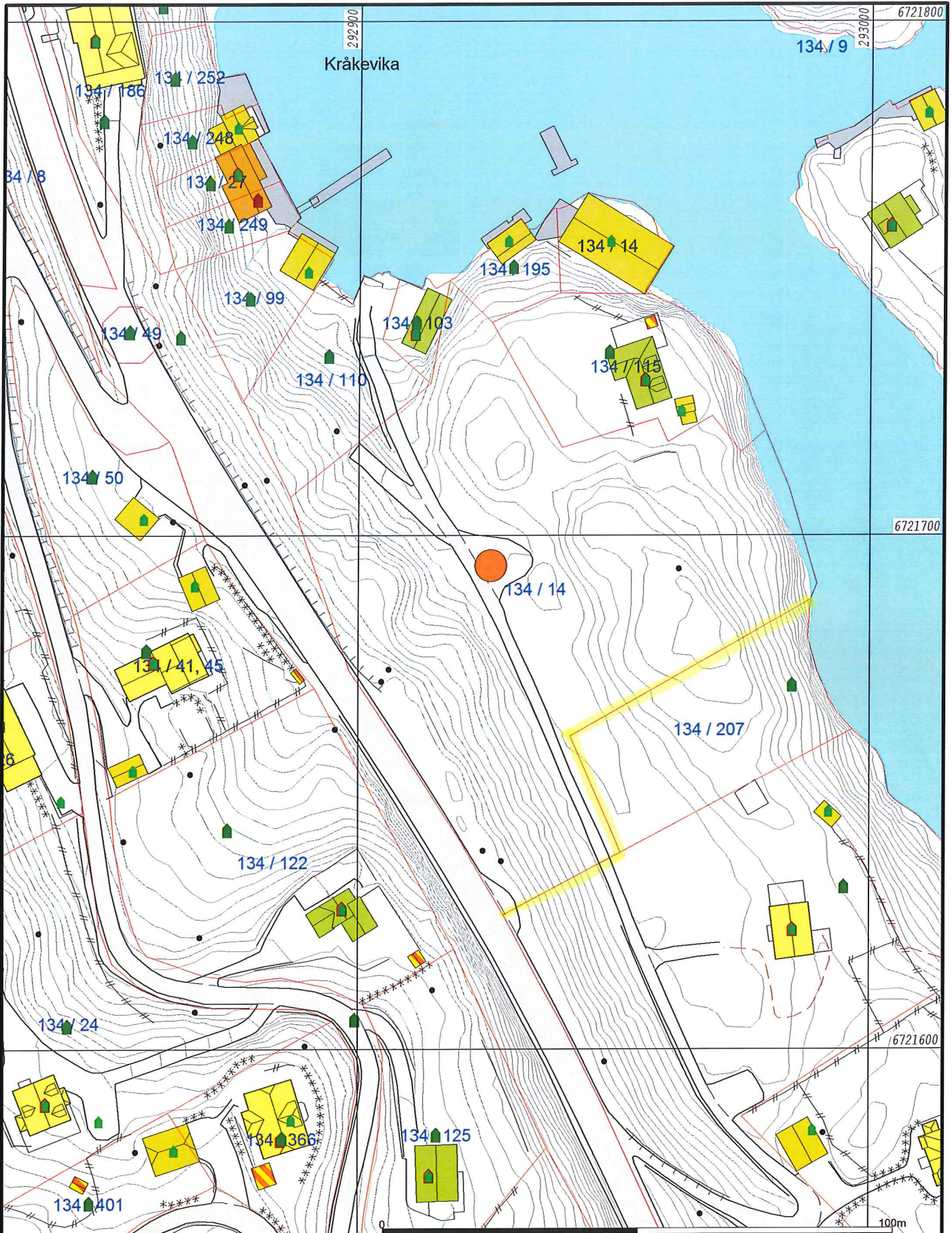
Nord: 6721756

Øst: 292948

### Grensepunkt / Grenselinje

### Ytre avgrensing

Løpenr	Nord	Øst	Grensemerke nedsett i / Lengde	Hjelpelinjetype	Målemetode	Nøyaktighet	Radius
1	6721747,15	292939,24	Ikke spesifisert	Ukjent	11 Terrengmålt: Totalstasjon	14	
2	6721763,58	292938,30	16,46	Ikke hjelpelinje	22 Stereoinstrument: Analytisk pløtter	54	
3	6721746,94	292956,74	39,70	Vannkant	82 Frihåndstegning: Direkte innlagt på skjerm	19	200



- Målte Grenser
- Registrerte Grenser
- Udefinert grenser
- Terrengmålte grense
- Konstruert grensepunkt
- Bolig
- Bustad m/leilighet
- Våningshus
- Storre bustader
- Hytte/feriehus
- Garasje/uthus
- Industri/lager
- Andre bygg



**Lindås kommune**  
Geodata avdeling

Oppdatert kart etter grensegang 03.07.2017



Dato: 2017.07.03  
Sign: liei

**Gnr 134 bnr 14**

Målestokk  
1:1000

Beliggenhet og høyder må oppfattes som orienterende.