







Tegnforklaring

-  Brygge
-  Grøntområder/LNF
-  Vei/kai/parkering
-  Eks. bolig/uthus/hytte
-  Ny bolig

-  Bekk
-  Eksisterende sti/vei
-  Murer
-  Gjerde
-  Eiendomsgrense
-  Eks brønn
-  Boss/post

-  Nye Robu 6x8m
-  Nye Naust 5x8m

- +50 Nye kotehøyder
- 50 Eks kotehøyder



Oppdragsgiver:	Jan Rune Hosøy	Uterb.: vw
Prosjektnavn:	Sjørneset Regulering	Kontr.:
Plantype:	Illustrasjonsplan	Godkj.:
Uttørende firma:	Weglo Design Plan & Landskap AS Strandgaten 50, 5004 Bergen Mobil: 93094525 www.weglo-design.no	Mål.: A3 1:1000
		Dato: 23.11.2016
		Filnavn:
		Tegn. nr.
		Rev.
		01
		10.08.2017