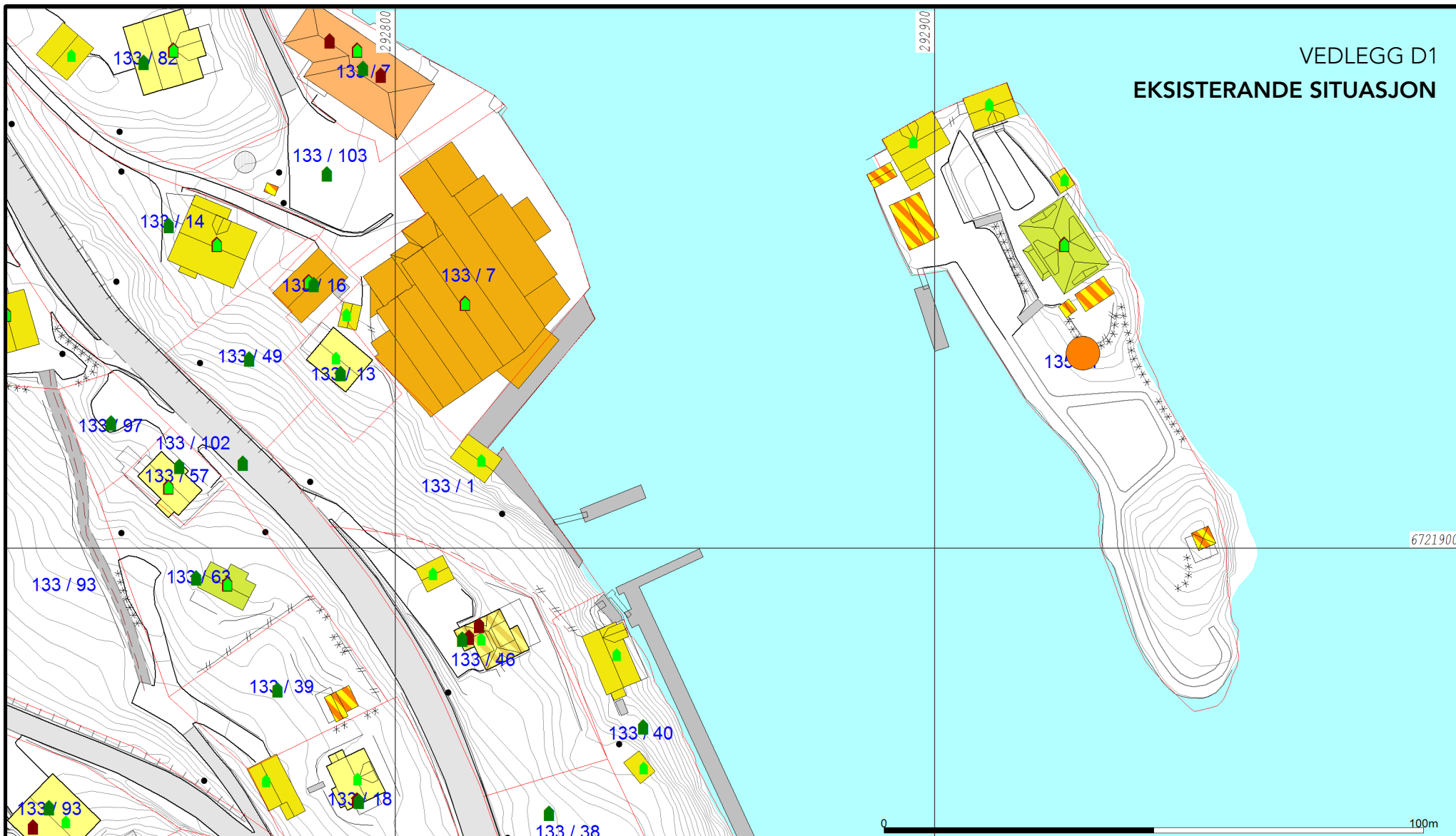




VEDLEGG D1
EKSISTERANDE SITUASJON



Målte Grenser	Våningshus
Registrerte Grenser	Større bustader
Udefinert grenser	Hytte/feriehus
Terrengmålte grense	Garasje/uthus
Konstruert grensepunkt	Industri/lager
Bolig	Andre bygg
Bustad m/leilighet	

Beliggenhet og høyder må oppfattes som orienterende.

	Lindås kommune Geodata avdeling		 Målestokk 1:1000
	Dato: 2017.06.29 Sign: liei	Gnr 135 bnr 1	