

OMRSDEID	EiendomsID	Gnr/Bnr	FELTNAVN	RPAREALFOR	Areal (m2)	Areal (daa)
1263	142900	188/110	o_SF5	2012 Fortau	4,6	0,0
1263	142838	188/114	o_VT	2018 Annen veggrunn - tekniske anlegg	1,0	0,0
1263	142838	188/114	o_VT	2018 Annen veggrunn - tekniske anlegg	6,8	0,0
1263	142838	188/114	o_SGG15	2016 Gangveg/gangareal/gågate	9,1	0,0
1263	142838	188/114	o_VT	2018 Annen veggrunn - tekniske anlegg	63,7	0,1
1263	142838	188/114	BS17	1130 Sentrumsformål	119,1	0,1
1263	142838	188/114	o_SKV17	2010 Veg	138,3	0,1
1263	142838	188/114	o_SF20	2012 Fortau	227,1	0,2
1263	142838	188/114	o_SGG8	2012 Fortau	230,5	0,2
1263	142838	188/114	BBB1	1113 Boligbebyggelse-blokkbebyggelse	2260,6	2,3
1263	142818	188/115	o_VG	2019 Annen veggrunn - grøntareal	0,1	0,0
1263	142818	188/115	o_VG	2019 Annen veggrunn - grøntareal	0,3	0,0
1263	142818	188/115	o_VG	2019 Annen veggrunn - grøntareal	0,4	0,0
1263	142818	188/115	o_VG	2019 Annen veggrunn - grøntareal	0,5	0,0
1263	142818	188/115	BFS	1111 Boligbebyggelse-frittliggende småhysbebyggelse	644,3	0,6
1263	154436	188/116	VFV	6710 Friluftsområde i sjø og vassdrag	0,1	0,0
1263	154436	188/116	BAA	1130 Sentrumsformål	0,1	0,0
1263	154436	188/116	o_SS2	2017 Sykkelveg/-felt	0,2	0,0
1263	154436	188/116	o_VT	2018 Annen veggrunn - tekniske anlegg	0,2	0,0
1263	154436	188/116	o_SS9	2017 Sykkelveg/-felt	0,2	0,0
1263	154436	188/116	o_SS8	2017 Sykkelveg/-felt	0,2	0,0
1263	156775	188/116	VFV	6710 Friluftsområde i sjø og vassdrag	0,2	0,0
1263	154436	188/116	o_VG	2019 Annen veggrunn - grøntareal	0,3	0,0
1263	156797	188/116	VFV	6710 Friluftsområde i sjø og vassdrag	0,3	0,0
1263	154436	188/116	VFV	6710 Friluftsområde i sjø og vassdrag	0,4	0,0
1263	156797	188/116	VFV	6710 Friluftsområde i sjø og vassdrag	0,4	0,0
1263	154436	188/116	o_BIN4	1160 Offentlig eller privat tjenesteyting	0,4	0,0
1263	154436	188/116	VFV	6710 Friluftsområde i sjø og vassdrag	0,5	0,0
1263	154436	188/116	o_BOP4	1160 Offentlig eller privat tjenesteyting	0,5	0,0
1263	154436	188/116	VFV	6710 Friluftsområde i sjø og vassdrag	0,6	0,0
1263	154436	188/116	BS16	1130 Sentrumsformål	0,7	0,0
1263	154436	188/116	o_GF4	3040 Friområde	0,7	0,0
1263	154436	188/116	BBB4	1113 Boligbebyggelse-blokkbebyggelse	0,7	0,0
1263	154436	188/116	o_BIN4	1160 Offentlig eller privat tjenesteyting	0,8	0,0
1263	156775	188/116	VFV	6710 Friluftsområde i sjø og vassdrag	1,0	0,0
1263	154436	188/116	VFV	6710 Friluftsområde i sjø og vassdrag	1,0	0,0
1263	154436	188/116	BBB2	1113 Boligbebyggelse-blokkbebyggelse	1,0	0,0
1263	154436	188/116	VFV	6710 Friluftsområde i sjø og vassdrag	1,0	0,0
1263	154436	188/116	BS8	1130 Sentrumsformål	1,1	0,0
1263	154436	188/116	BBB3	1113 Boligbebyggelse-blokkbebyggelse	1,1	0,0
1263	154436	188/116	BS8	1130 Sentrumsformål	1,1	0,0
1263	154436	188/116	VFV	6710 Friluftsområde i sjø og vassdrag	1,2	0,0
1263	154436	188/116	VFV	6710 Friluftsområde i sjø og vassdrag	1,2	0,0
1263	154436	188/116	BAA	1130 Sentrumsformål	1,3	0,0
1263	154436	188/116	o_SF14	2012 Fortau	1,3	0,0
1263	154436	188/116	VFV	6710 Friluftsområde i sjø og vassdrag	1,3	0,0
1263	156787	188/116	VFV	6710 Friluftsområde i sjø og vassdrag	1,4	0,0
1263	154436	188/116	o_SF20	2012 Fortau	1,9	0,0
1263	154436	188/116	o_VT	2018 Annen veggrunn - tekniske anlegg	1,9	0,0
1263	154436	188/116	VFV	6710 Friluftsområde i sjø og vassdrag	1,9	0,0
1263	154436	188/116	VFV	6710 Friluftsområde i sjø og vassdrag	2,0	0,0
1263	154436	188/116	VFV	6710 Friluftsområde i sjø og vassdrag	2,4	0,0
1263	154436	188/116	BS10	1130 Sentrumsformål	2,4	0,0
1263	154436	188/116	BBB2	1113 Boligbebyggelse-blokkbebyggelse	3,3	0,0
1263	154436	188/116	o_SF7	2012 Fortau	3,4	0,0
1263	154436	188/116	VFV	6710 Friluftsområde i sjø og vassdrag	3,5	0,0
1263	154436	188/116	BS8	1130 Sentrumsformål	3,5	0,0
1263	154436	188/116	o_VT	2018 Annen veggrunn - tekniske anlegg	4,7	0,0
1263	154436	188/116	o_SF13	2012 Fortau	5,1	0,0
1263	154436	188/116	o_SGG12	2016 Gangveg/gangareal/gågate	5,1	0,0
1263	154436	188/116	o_BIN4	1160 Offentlig eller privat tjenesteyting	5,5	0,0
1263	154436	188/116	VFV	6710 Friluftsområde i sjø og vassdrag	5,6	0,0
1263	154436	188/116	o_VG	2019 Annen veggrunn - grøntareal	5,9	0,0
1263	154436	188/116	o_VG	2019 Annen veggrunn - grøntareal	6,0	0,0
1263	154436	188/116	VFV	6710 Friluftsområde i sjø og vassdrag	6,5	0,0
1263	154436	188/116	o_SKV8	2011 Kjøreveg	6,8	0,0
1263	154436	188/116	o_VT	2018 Annen veggrunn - tekniske anlegg	7,1	0,0
1263	154436	188/116	o_BOP3	1160 Offentlig eller privat tjenesteyting	7,6	0,0
1263	154436	188/116	o_SF8	2012 Fortau	7,7	0,0
1263	154436	188/116	AVT	2018 Annen veggrunn - tekniske anlegg	8,0	0,0
1263	154436	188/116	o_SGG20	2016 Gangveg/gangareal/gågate	8,7	0,0
1263	154436	188/116	o_SS4	2017 Sykkelveg/-felt	9,0	0,0
1263	154436	188/116	o_GF4	3040 Friområde	9,3	0,0
1263	154436	188/116	o_BOP2	1160 Offentlig eller privat tjenesteyting	9,4	0,0
1263	154436	188/116	o_SS2	2017 Sykkelveg/-felt	10,9	0,0
1263	154436	188/116	BKB3	1804 Bolig/kontor	11,2	0,0
1263	154436	188/116	o_VT	2018 Annen veggrunn - tekniske anlegg	11,3	0,0
1263	156780	188/116	VFV	6710 Friluftsområde i sjø og vassdrag	11,6	0,0
1263	154436	188/116	VFV	6710 Friluftsområde i sjø og vassdrag	12,0	0,0
1263	154436	188/116	o_SF10	2012 Fortau	12,3	0,0
1263	154436	188/116	o_BOP4	1160 Offentlig eller privat tjenesteyting	12,6	0,0
1263	154436	188/116	o_SGT3	2014 Gatetun	13,1	0,0
1263	154436	188/116	o_SKV19	2011 Kjøreveg	13,5	0,0

1263	154436	188/116	VFV	6710	Friluftsområde i sjø og vassdrag	13,5	0,0
1263	154436	188/116	VFV	6710	Friluftsområde i sjø og vassdrag	14,0	0,0
1263	154436	188/116	o_SKV12	2011	Kjøreveg	14,0	0,0
1263	154436	188/116	o_VG	2019	Annen veggrunn - grøntareal	14,7	0,0
1263	154436	188/116	o_VT	2018	Annen veggrunn - tekniske anlegg	15,4	0,0
1263	154436	188/116	o_SKV16	2011	Kjøreveg	15,8	0,0
1263	154436	188/116	o_VT	2018	Annen veggrunn - tekniske anlegg	15,9	0,0
1263	156787	188/116	VFV	6710	Friluftsområde i sjø og vassdrag	15,9	0,0
1263	154436	188/116	VFV	6710	Friluftsområde i sjø og vassdrag	17,9	0,0
1263	154436	188/116	BS16	1130	Sentrumsformål	18,3	0,0
1263	154436	188/116	o_VT	2018	Annen veggrunn - tekniske anlegg	19,4	0,0
1263	154436	188/116	o_VT	2018	Annen veggrunn - tekniske anlegg	22,1	0,0
1263	154436	188/116	KV	2011	Kjøreveg	23,6	0,0
1263	154436	188/116	o_BOP3	1160	Offentlig eller privat tjenesteyting	23,8	0,0
1263	154436	188/116	o_ST3	2014	Gatetun	24,3	0,0
1263	154436	188/116	BS18	1130	Sentrumsformål	24,6	0,0
1263	154436	188/116	BBB3	1113	Boligbebyggelse-blokkbebyggelse	25,3	0,0
1263	154436	188/116	KV	2011	Kjøreveg	26,1	0,0
1263	154436	188/116	o_VT	2018	Annen veggrunn - tekniske anlegg	26,3	0,0
1263	154436	188/116	o_GF3	3040	Friområde	27,8	0,0
1263	154436	188/116	o_SKV8	2011	Kjøreveg	28,9	0,0
1263	154436	188/116	o_VT	2018	Annen veggrunn - tekniske anlegg	29,8	0,0
1263	154436	188/116	o_VG	2019	Annen veggrunn - grøntareal	30,5	0,0
1263	154436	188/116	VFV	6710	Friluftsområde i sjø og vassdrag	30,7	0,0
1263	154436	188/116	VFV	6710	Friluftsområde i sjø og vassdrag	33,0	0,0
1263	154436	188/116	o_P	2080	Parkering	34,4	0,0
1263	154436	188/116	o_SGG17	2016	Gangveg/gangareal/gågate	34,8	0,0
1263	154436	188/116	o_VG	2019	Annen veggrunn - grøntareal	35,6	0,0
1263	154436	188/116	o_BOP3	1160	Offentlig eller privat tjenesteyting	35,7	0,0
1263	154436	188/116	VFV	6710	Friluftsområde i sjø og vassdrag	35,9	0,0
1263	154436	188/116	o_SF12	2012	Fortau	36,5	0,0
1263	154436	188/116	o_VT	2018	Annen veggrunn - tekniske anlegg	36,8	0,0
1263	154436	188/116	o_SF20	2012	Fortau	36,9	0,0
1263	154436	188/116	o_SKV8	2011	Kjøreveg	38,2	0,0
1263	154436	188/116	o_SF8	2012	Fortau	38,9	0,0
1263	154436	188/116	BFS	1111	Boligbebyggelse-frittliggende småhysbebyggelse	39,3	0,0
1263	154436	188/116	BFS	1111	Boligbebyggelse-frittliggende småhysbebyggelse	40,4	0,0
1263	154436	188/116	o_SKV9	2011	Kjøreveg	40,4	0,0
1263	154436	188/116	o_SF17	2012	Fortau	40,5	0,0
1263	154436	188/116	VFV	6710	Friluftsområde i sjø og vassdrag	42,0	0,0
1263	156793	188/116	FRI	3040	Friområde	43,0	0,0
1263	156797	188/116	VFV	6710	Friluftsområde i sjø og vassdrag	43,6	0,0
1263	154436	188/116	o_SF16	2012	Fortau	44,0	0,0
1263	156775	188/116	VFV	6710	Friluftsområde i sjø og vassdrag	44,3	0,0
1263	154436	188/116	BBB2	1113	Boligbebyggelse-blokkbebyggelse	44,5	0,0
1263	156775	188/116	VFV	6710	Friluftsområde i sjø og vassdrag	46,0	0,0
1263	154436	188/116	o_SF8	2012	Fortau	47,2	0,0
1263	154436	188/116	o_VG	2019	Annen veggrunn - grøntareal	49,3	0,0
1263	154436	188/116	o_ST2	2014	Gatetun	49,9	0,0
1263	154436	188/116	o_VT	2018	Annen veggrunn - tekniske anlegg	50,7	0,1
1263	154436	188/116	o_SGG22	2016	Gangveg/gangareal/gågate	51,1	0,1
1263	154436	188/116	o_SF18	2012	Fortau	54,9	0,1
1263	154436	188/116	o_VT	2018	Annen veggrunn - tekniske anlegg	55,4	0,1
1263	154436	188/116	o_BOP4	1160	Offentlig eller privat tjenesteyting	55,5	0,1
1263	156801	188/116	FRI	3040	Friområde	59,9	0,1
1263	154436	188/116	VFV	6710	Friluftsområde i sjø og vassdrag	60,1	0,1
1263	154436	188/116	o_SKV9	2011	Kjøreveg	61,3	0,1
1263	154436	188/116	o_SKV8	2011	Kjøreveg	61,6	0,1
1263	154436	188/116	o_GF6	3040	Friområde	63,0	0,1
1263	154436	188/116	o_VG	2019	Annen veggrunn - grøntareal	64,2	0,1
1263	154436	188/116	VFV	6710	Friluftsområde i sjø og vassdrag	68,8	0,1
1263	154436	188/116	o_VT	2018	Annen veggrunn - tekniske anlegg	70,4	0,1
1263	154436	188/116	o_VT	2018	Annen veggrunn - tekniske anlegg	71,0	0,1
1263	156784	188/116	VFV	6710	Friluftsområde i sjø og vassdrag	74,1	0,1
1263	154436	188/116	VFV	6710	Friluftsområde i sjø og vassdrag	75,0	0,1
1263	154436	188/116	VFV	6710	Friluftsområde i sjø og vassdrag	79,6	0,1
1263	154436	188/116	VFV	6710	Friluftsområde i sjø og vassdrag	79,6	0,1
1263	156784	188/116	FRI	3040	Friområde	89,8	0,1
1263	154436	188/116	VFV	6710	Friluftsområde i sjø og vassdrag	89,8	0,1
1263	154436	188/116	o_SF10	2012	Fortau	92,0	0,1
1263	154436	188/116	o_BOP4	1160	Offentlig eller privat tjenesteyting	93,0	0,1
1263	154436	188/116	o_SF8	2012	Fortau	94,5	0,1
1263	156797	188/116	FRI	3040	Friområde	99,6	0,1
1263	154436	188/116	o_SF18	2012	Fortau	101,2	0,1
1263	154436	188/116	BS17	1130	Sentrumsformål	103,9	0,1
1263	154436	188/116	o_GF6	3040	Friområde	104,1	0,1
1263	154436	188/116	o_SKV8	2011	Kjøreveg	105,9	0,1
1263	154436	188/116	o_BOP3	1160	Offentlig eller privat tjenesteyting	107,2	0,1
1263	156787	188/116	FRI	3040	Friområde	107,9	0,1
1263	154436	188/116	o_BOP3	1160	Offentlig eller privat tjenesteyting	111,4	0,1
1263	154436	188/116	o_SF13	2012	Fortau	112,4	0,1
1263	154436	188/116	o_SGG20	2016	Gangveg/gangareal/gågate	115,0	0,1
1263	154436	188/116	o_SKV11	2011	Kjøreveg	120,6	0,1
1263	154436	188/116	o_SF7	2012	Fortau	122,3	0,1

1263	154436	188/116	o_SGG15	2016	Gangveg/gangareal/gågate	122,8	0,1
1263	154436	188/116	o_SF13	2012	Fortau	126,2	0,1
1263	154436	188/116	o_SS3	2017	Sykkelveg/-felt	128,0	0,1
1263	154436	188/116	o_SF13	2012	Fortau	128,5	0,1
1263	154436	188/116	BKB5	1804	Bolig/kontor	130,3	0,1
1263	154436	188/116	o_SF7	2012	Fortau	136,5	0,1
1263	154436	188/116	o_SGG18	2016	Gangveg/gangareal/gågate	144,0	0,1
1263	156801	188/116	FRI	3040	Friområde	144,3	0,1
1263	154436	188/116	o_BOP3	1160	Offentlig eller privat tjenesteyting	149,6	0,1
1263	154436	188/116	o_SF10	2012	Fortau	152,2	0,2
1263	154436	188/116	o_SKV18	2011	Kjøreveg	157,2	0,2
1263	154436	188/116	o_SF6	2012	Fortau	169,7	0,2
1263	154436	188/116	o_GF3	3040	Friområde	170,1	0,2
1263	154436	188/116	o_VG	2019	Annen veggrunn - grøntareal	172,2	0,2
1263	154436	188/116	BBB1	1113	Boligbebyggelse-blokkbebyggelse	173,1	0,2
1263	154436	188/116	o_VG	2019	Annen veggrunn - grøntareal	177,4	0,2
1263	154436	188/116	o_SKV10	2011	Kjøreveg	193,1	0,2
1263	154436	188/116	o_GF4	3040	Friområde	197,1	0,2
1263	154436	188/116	o_SGT2	2014	Gatetun	197,8	0,2
1263	154436	188/116	o_SF9	2012	Fortau	217,5	0,2
1263	154436	188/116	o_SGG21	2016	Gangveg/gangareal/gågate	217,6	0,2
1263	154436	188/116	o_SGG14	2016	Gangveg/gangareal/gågate	233,3	0,2
1263	154436	188/116	o_SGG17	2016	Gangveg/gangareal/gågate	246,2	0,2
1263	154436	188/116	o_ST3	2014	Gatetun	255,1	0,3
1263	154436	188/116	o_VG	2019	Annen veggrunn - grøntareal	255,6	0,3
1263	154436	188/116	o_SF19	2012	Fortau	263,0	0,3
1263	156793	188/116	VFV	6710	Friiluftsområde i sjø og vassdrag	266,9	0,3
1263	154436	188/116	o_SF18	2012	Fortau	272,6	0,3
1263	154436	188/116	o_VG	2019	Annen veggrunn - grøntareal	296,8	0,3
1263	154436	188/116	o_VG	2019	Annen veggrunn - grøntareal	305,3	0,3
1263	154436	188/116	o_PRK1	3050	Park	307,3	0,3
1263	154436	188/116	o_SS5	2017	Sykkelveg/-felt	316,7	0,3
1263	198578	188/116	o_ST2	2014	Gatetun	333,7	0,3
1263	154436	188/116	o_SS6	2017	Sykkelveg/-felt	342,0	0,3
1263	154436	188/116	o_GF5	3040	Friområde	411,8	0,4
1263	156801	188/116	VFV	6710	Friiluftsområde i sjø og vassdrag	432,7	0,4
1263	154436	188/116	o_SKV17	2010	Veg	470,9	0,5
1263	154436	188/116	o_SGG23	2016	Gangveg/gangareal/gågate	520,7	0,5
1263	154436	188/116	o_SKV16	2011	Kjøreveg	537,1	0,5
1263	156775	188/116	FRI	3040	Friområde	620,0	0,6
1263	154436	188/116	o_SF11	2012	Fortau	822,1	0,8
1263	154436	188/116	BS17	1130	Sentrumsformål	923,5	0,9
1263	154436	188/116	o_SKV15	2011	Kjøreveg	1183,2	1,2
1263	154436	188/116	o_SGG22	2016	Gangveg/gangareal/gågate	1294,5	1,3
1263	154436	188/116	o_SKV8	2011	Kjøreveg	1310,0	1,3
1263	154436	188/116	o_SKV6	2011	Kjøreveg	1394,1	1,4
1263	154436	188/116	BS7	1130	Sentrumsformål	1403,6	1,4
1263	154436	188/116	o_SKV7	2010	Veg	1433,2	1,4
1263	154436	188/116	o_GF3	3040	Friområde	1475,8	1,5
1263	154436	188/116	o_SKV14	2011	Kjøreveg	1934,2	1,9
1263	154436	188/116	o_SKV13	2011	Kjøreveg	2951,1	3,0
1263	154436	188/116	o_PRK2	3050	Park	3346,9	3,3
1263	154436	188/116	o_GF4	3040	Friområde	43487,8	43,5
1263	168839	188/132	o_VG	2019	Annen veggrunn - grøntareal	2,8	0,0
1263	168839	188/132	BFS	1111	Boligbebyggelse-frittliggende småhysbebyggelse	654,6	0,7
1263	168817	188/136	o_VG	2019	Annen veggrunn - grøntareal	13,9	0,0
1263	168817	188/136	BKB4	1804	Bolig/kontor	16,4	0,0
1263	168817	188/136	o_SGG18	2016	Gangveg/gangareal/gågate	37,7	0,0
1263	168817	188/136	o_SKV11	2011	Kjøreveg	349,3	0,3
1263	168817	188/136	o_SF7	2012	Fortau	505,8	0,5
1263	168817	188/136	o_SGS2	2015	Gang-/sykkelveg	508,1	0,5
1263	168817	188/136	o_SGT3	2014	Gatetun	508,8	0,5
1263	168817	188/136	BS14	1130	Sentrumsformål	2490,3	2,5
1263	168817	188/136	BS13	1130	Sentrumsformål	5107,7	5,1
1263	172005	188/137	BS7	1130	Sentrumsformål	1532,7	1,5
1263	174451	188/187	o_SF5	2012	Fortau	1,1	0,0
1263	174451	188/187	o_SS8	2017	Sykkelveg/-felt	109,1	0,1
1263	174451	188/187	o_VG	2019	Annen veggrunn - grøntareal	111,2	0,1
1263	174451	188/187	o_SS9	2017	Sykkelveg/-felt	111,6	0,1
1263	174451	188/187	o_VG	2019	Annen veggrunn - grøntareal	115,0	0,1
1263	174451	188/187	o_SF6	2012	Fortau	234,8	0,2
1263	174451	188/187	BS7	1130	Sentrumsformål	291,8	0,3
1263	174451	188/187	o_SF18	2012	Fortau	443,5	0,4
1263	174451	188/187	o_SKV9	2011	Kjøreveg	446,9	0,4
1263	174451	188/187	BS8	1130	Sentrumsformål	967,9	1,0
1263	177058	188/194	o_SS9	2017	Sykkelveg/-felt	0,4	0,0
1263	177058	188/194	o_SKV9	2011	Kjøreveg	6,6	0,0
1263	177058	188/194	o_SF5	2012	Fortau	103,0	0,1
1263	180812	188/222	o_ST2	2014	Gatetun	67,7	0,1
1263	184959	188/240	o_VG	2019	Annen veggrunn - grøntareal	6,0	0,0
1263	184959	188/240	o_SKV8	2011	Kjøreveg	8,7	0,0
1263	184959	188/240	o_SF10	2012	Fortau	23,1	0,0
1263	184959	188/240	o_SKV11	2011	Kjøreveg	87,0	0,1
1263	184959	188/240	o_SF14	2012	Fortau	99,0	0,1

1263	184959	188/240	o_SGG18	2016	Gangveg/gangareal/gågate	99,5	0,1
1263	184959	188/240	o_SGT3	2014	Gatetun	565,9	0,6
1263	184959	188/240	BKB4	1804	Bolig/kontor	5130,6	5,1
1263	184758	188/250	o_SKV13	2011	Kjøreveg	6,6	0,0
1263	184758	188/250	o_SKV13	2011	Kjøreveg	14,4	0,0
1263	184758	188/250	o_VT	2018	Annen veggrunn - tekniske anlegg	120,1	0,1
1263	184758	188/250	o_SF13	2012	Fortau	244,3	0,2
1263	184758	188/250	BBB4	1113	Boligbebyggelse-blokkbebyggelse	7052,5	7,1
1263	188121	188/259	o_SF5	2012	Fortau	5,1	0,0
1263	188049	188/283	o_SF6	2012	Fortau	41,8	0,0
1263	188049	188/283	o_SF6	2012	Fortau	87,2	0,1
1263	188049	188/283	BS8	1130	Sentrumsformål	2825,0	2,8
1263	188034	188/284	o_SF5	2012	Fortau	0,3	0,0
1263	190844	188/285	o_SF9	2012	Fortau	12,6	0,0
1263	191031	188/288	o_VG	2019	Annen veggrunn - grøntareal	0,1	0,0
1263	191031	188/288	o_VG	2019	Annen veggrunn - grøntareal	0,2	0,0
1263	191031	188/288	o_SF9	2012	Fortau	2,5	0,0
1263	191031	188/288	o_VG	2019	Annen veggrunn - grøntareal	29,4	0,0
1263	191031	188/288	o_SGG20	2016	Gangveg/gangareal/gågate	37,3	0,0
1263	191031	188/288	o_SKV8	2011	Kjøreveg	43,0	0,0
1263	198704	188/318	o_VT	2018	Annen veggrunn - tekniske anlegg	0,5	0,0
1263	198704	188/318	o_ST2	2014	Gatetun	0,7	0,0
1263	198704	188/318	o_SGG12	2016	Gangveg/gangareal/gågate	3,2	0,0
1263	198704	188/318	o_VT	2018	Annen veggrunn - tekniske anlegg	15,8	0,0
1263	198704	188/318	o_SGG12	2016	Gangveg/gangareal/gågate	26,7	0,0
1263	198704	188/318	o_SS4	2017	Sykkelveg/-felt	33,3	0,0
1263	198704	188/318	o_VG	2019	Annen veggrunn - grøntareal	44,0	0,0
1263	198704	188/318	o_SGG13	2016	Gangveg/gangareal/gågate	100,7	0,1
1263	198704	188/318	o_SGG17	2016	Gangveg/gangareal/gågate	238,2	0,2
1263	198704	188/318	BS12	1130	Sentrumsformål	3102,4	3,1
1263	201128	188/323	KV	2011	Kjøreveg	6,5	0,0
1263	201128	188/323	o_VT	2018	Annen veggrunn - tekniske anlegg	19,9	0,0
1263	201128	188/323	o_PRK1	3050	Park	24,6	0,0
1263	201128	188/323	o_P	2080	Parkering	28,8	0,0
1263	201128	188/323	HP	2025	Holdeplass/platform	29,9	0,0
1263	201128	188/323	o_VT	2018	Annen veggrunn - tekniske anlegg	50,2	0,1
1263	201128	188/323	o_SKV18	2011	Kjøreveg	111,6	0,1
1263	201128	188/323	o_SF8	2012	Fortau	207,9	0,2
1263	201128	188/323	o_SKV16	2011	Kjøreveg	257,5	0,3
1263	201128	188/323	o_ST3	2014	Gatetun	788,6	0,8
1263	201128	188/323	o_BOP1	1160	Offentlig eller privat tjenesteyting	2875,1	2,9
1263	201185	188/335	AVT	2018	Annen veggrunn - tekniske anlegg	7,4	0,0
1263	201185	188/335	o_SKV13	2011	Kjøreveg	38,5	0,0
1263	204439	188/336	o_VG	2019	Annen veggrunn - grøntareal	1,1	0,0
1263	204439	188/336	BFS	1111	Boligbebyggelse-frittliggende småhysbebyggelse	275,3	0,3
1263	204438	188/337	BFS	1111	Boligbebyggelse-frittliggende småhysbebyggelse	213,4	0,2
1263	204408	188/342	BS9	1130	Sentrumsformål	20,0	0,0
1263	204408	188/342	o_SGG17	2016	Gangveg/gangareal/gågate	78,3	0,1
1263	204355	188/346	o_SKV13	2011	Kjøreveg	0,1	0,0
1263	204355	188/346	o_SKV13	2011	Kjøreveg	12,2	0,0
1263	204355	188/346	o_SGT4	2014	Gatetun	19,4	0,0
1263	204355	188/346	o_SF8	2012	Fortau	92,8	0,1
1263	204355	188/346	o_SF8	2012	Fortau	208,1	0,2
1263	204355	188/346	o_SGT4	2014	Gatetun	217,4	0,2
1263	204355	188/346	BKB1	1804	Bolig/kontor	383,5	0,4
1263	204355	188/346	BKB3	1804	Bolig/kontor	3207,5	3,2
1263	209104	188/357	o_SKV19	2011	Kjøreveg	0,6	0,0
1263	209104	188/357	KV	2011	Kjøreveg	3,4	0,0
1263	209104	188/357	o_VT	2018	Annen veggrunn - tekniske anlegg	15,0	0,0
1263	209104	188/357	HP	2025	Holdeplass/platform	22,7	0,0
1263	209104	188/357	o_VT	2018	Annen veggrunn - tekniske anlegg	43,5	0,0
1263	209104	188/357	o_VG	2019	Annen veggrunn - grøntareal	46,8	0,0
1263	209104	188/357	o_VG	2019	Annen veggrunn - grøntareal	71,9	0,1
1263	209104	188/357	o_SGG12	2016	Gangveg/gangareal/gågate	72,0	0,1
1263	209104	188/357	o_SS4	2017	Sykkelveg/-felt	164,5	0,2
1263	209104	188/357	o_SGG17	2016	Gangveg/gangareal/gågate	278,6	0,3
1263	209104	188/357	BAA	1130	Sentrumsformål	3520,3	3,5
1263	209098	188/358	o_VG	2019	Annen veggrunn - grøntareal	0,2	0,0
1263	209098	188/358	o_SGG14	2016	Gangveg/gangareal/gågate	0,6	0,0
1263	209098	188/358	o_SGG14	2016	Gangveg/gangareal/gågate	0,7	0,0
1263	209098	188/358	o_SGG17	2016	Gangveg/gangareal/gågate	3,0	0,0
1263	209098	188/358	o_VT	2018	Annen veggrunn - tekniske anlegg	6,8	0,0
1263	209098	188/358	o_SKV6	2011	Kjøreveg	9,6	0,0
1263	209098	188/358	o_VG	2019	Annen veggrunn - grøntareal	16,9	0,0
1263	209098	188/358	o_VT	2018	Annen veggrunn - tekniske anlegg	40,1	0,0
1263	209098	188/358	o_VG	2019	Annen veggrunn - grøntareal	52,4	0,1
1263	209098	188/358	o_SGG12	2016	Gangveg/gangareal/gågate	53,2	0,1
1263	209098	188/358	o_SGG14	2016	Gangveg/gangareal/gågate	102,2	0,1
1263	209098	188/358	o_SKV19	2011	Kjøreveg	114,4	0,1
1263	209098	188/358	o_SS4	2017	Sykkelveg/-felt	123,9	0,1
1263	209098	188/358	BAA	1130	Sentrumsformål	1979,7	2,0
1263	208942	188/370	o_SGT4	2014	Gatetun	372,4	0,4
1263	208942	188/370	o_ST3	2014	Gatetun	1091,5	1,1
1263	208942	188/370	o_BOP2	1160	Offentlig eller privat tjenesteyting	1373,3	1,4

1263	208922	188/371	o_SGG12	2016	Gangveg/gangareal/gågate	79,6	0,1
1263	208922	188/371	BS12	1130	Sentrumsformål	156,8	0,2
1263	208922	188/371	o_SS4	2017	Sykkelveg/-felt	180,9	0,2
1263	208922	188/371	o_SGT2	2014	Gatetun	231,1	0,2
1263	208922	188/371	BS11	1130	Sentrumsformål	1484,7	1,5
1263	211548	188/381	o_SKV14	2011	Kjøreveg	5,4	0,0
1263	211518	188/384	o_SF10	2012	Fortau	112,8	0,1
1263	211518	188/384	o_SKV12	2011	Kjøreveg	145,6	0,1
1263	211518	188/384	o_SGG19	2016	Gangveg/gangareal/gågate	172,2	0,2
1263	211518	188/384	o_SGT3	2014	Gatetun	431,6	0,4
1263	211518	188/384	BKB2	1804	Bolig/kontor	2413,9	2,4
1263	211489	188/385	BS7	1130	Sentrumsformål	1423,2	1,4
1263	211445	188/387	o_VG	2019	Annen veggrunn - grøntareal	1,3	0,0
1263	211445	188/387	o_VG	2019	Annen veggrunn - grøntareal	4,4	0,0
1263	211445	188/387	o_SGG20	2016	Gangveg/gangareal/gågate	14,4	0,0
1263	211445	188/387	o_SS9	2017	Sykkelveg/-felt	17,3	0,0
1263	211445	188/387	o_SF18	2012	Fortau	31,0	0,0
1263	211445	188/387	o_SF6	2012	Fortau	33,1	0,0
1263	211445	188/387	o_SF9	2012	Fortau	37,1	0,0
1263	211445	188/387	o_SKV10	2011	Kjøreveg	116,7	0,1
1263	211445	188/387	o_SF5	2012	Fortau	343,7	0,3
1263	211445	188/387	o_SKV9	2011	Kjøreveg	394,5	0,4
1263	211445	188/387	BS8	1130	Sentrumsformål	596,8	0,6
1263	211362	188/389	BS7	1130	Sentrumsformål	1624,2	1,6
1263	211352	188/390	o_VG	2019	Annen veggrunn - grøntareal	28,5	0,0
1263	211352	188/390	BS9	1130	Sentrumsformål	41,9	0,0
1263	211352	188/390	o_SGT2	2014	Gatetun	100,1	0,1
1263	211352	188/390	o_SGG17	2016	Gangveg/gangareal/gågate	299,3	0,3
1263	211352	188/390	BS10	1130	Sentrumsformål	1916,7	1,9
1263	213878	188/395	o_ST3	2014	Gatetun	1,6	0,0
1263	213878	188/395	o_BOP1	1160	Offentlig eller privat tjenesteyting	84,9	0,1
1263	213870	188/399	BS9	1130	Sentrumsformål	2,4	0,0
1263	213870	188/399	o_KV	2011	Kjøreveg	66,0	0,1
1263	213870	188/399	o_SGG12	2016	Gangveg/gangareal/gågate	72,9	0,1
1263	213870	188/399	o_SGT2	2014	Gatetun	122,8	0,1
1263	213870	188/399	o_SS4	2017	Sykkelveg/-felt	169,3	0,2
1263	213870	188/399	BS10	1130	Sentrumsformål	1616,5	1,6
1263	213863	188/400	BS10	1130	Sentrumsformål	8,0	0,0
1263	213863	188/400	o_VG	2019	Annen veggrunn - grøntareal	11,4	0,0
1263	213863	188/400	o_KV	2011	Kjøreveg	55,8	0,1
1263	213863	188/400	o_SGG12	2016	Gangveg/gangareal/gågate	60,8	0,1
1263	213863	188/400	o_SS4	2017	Sykkelveg/-felt	141,3	0,1
1263	213863	188/400	o_SGG17	2016	Gangveg/gangareal/gågate	228,7	0,2
1263	213863	188/400	BS9	1130	Sentrumsformål	3113,5	3,1
1263	213854	188/401	o_VG	2019	Annen veggrunn - grøntareal	20,2	0,0
1263	213854	188/401	o_SGT2	2014	Gatetun	120,8	0,1
1263	213854	188/401	BS12	1130	Sentrumsformål	209,3	0,2
1263	213854	188/401	o_SGG17	2016	Gangveg/gangareal/gågate	292,3	0,3
1263	213854	188/401	BS11	1130	Sentrumsformål	1747,3	1,7
1263	215645	188/406	o_SKV15	2011	Kjøreveg	6,2	0,0
1263	215645	188/406	o_GF4	3040	Friområde	373,2	0,4
1263	215645	188/406	o_BOP3	1160	Offentlig eller privat tjenesteyting	2704,2	2,7
1263	215637	188/407	BS7	1130	Sentrumsformål	481,0	0,5
1263	215629	188/408	KV	2011	Kjøreveg	0,6	0,0
1263	215629	188/408	o_VG	2019	Annen veggrunn - grøntareal	7,4	0,0
1263	215629	188/408	HP	2025	Holdeplass/platform	7,4	0,0
1263	215629	188/408	o_SGG12	2016	Gangveg/gangareal/gågate	7,4	0,0
1263	215629	188/408	o_SS4	2017	Sykkelveg/-felt	15,3	0,0
1263	215629	188/408	o_SGG17	2016	Gangveg/gangareal/gågate	29,4	0,0
1263	215629	188/408	BAA	1130	Sentrumsformål	392,2	0,4
1263	215629	188/408	o_ST2	2014	Gatetun	2844,4	2,8
1263	215616	188/411	o_SKV14	2011	Kjøreveg	0,6	0,0
1263	215616	188/411	o_SKV15	2011	Kjøreveg	0,7	0,0
1263	215616	188/411	o_SKV14	2011	Kjøreveg	0,8	0,0
1263	215616	188/411	o_GF4	3040	Friområde	5,4	0,0
1263	215616	188/411	o_VT	2018	Annen veggrunn - tekniske anlegg	7,5	0,0
1263	215616	188/411	o_VT	2018	Annen veggrunn - tekniske anlegg	11,0	0,0
1263	215616	188/411	o_VT	2018	Annen veggrunn - tekniske anlegg	12,5	0,0
1263	215616	188/411	o_VT	2018	Annen veggrunn - tekniske anlegg	27,6	0,0
1263	215616	188/411	o_SF17	2012	Fortau	82,6	0,1
1263	215616	188/411	o_SKV14	2011	Kjøreveg	90,7	0,1
1263	215616	188/411	o_BOP4	1160	Offentlig eller privat tjenesteyting	14130,9	14,1
1263	215759	188/414	o_VG	2019	Annen veggrunn - grøntareal	7,4	0,0
1263	215759	188/414	o_SKV12	2011	Kjøreveg	109,0	0,1
1263	215759	188/414	o_SGS3	2015	Gang-/sykkelveg	164,0	0,2
1263	215759	188/414	o_SF7	2012	Fortau	309,2	0,3
1263	215759	188/414	BS15	1130	Sentrumsformål	2373,6	2,4
1263	215756	188/415	o_VG	2019	Annen veggrunn - grøntareal	1,0	0,0
1263	215756	188/415	o_SKV12	2011	Kjøreveg	69,5	0,1
1263	215756	188/415	o_SF7	2012	Fortau	102,2	0,1
1263	215756	188/415	o_SGS3	2015	Gang-/sykkelveg	110,9	0,1
1263	215756	188/415	o_SGT3	2014	Gatetun	503,6	0,5
1263	215756	188/415	BS15	1130	Sentrumsformål	1564,9	1,6
1263	215750	188/416	o_SKV13	2011	Kjøreveg	13,9	0,0


1263	215750	188/416	o_SF10	2012 Fortau	213,8	0,2
1263	215750	188/416	o_SGT3	2014 Gatetun	411,0	0,4
1263	215750	188/416	BKB2	1804 Bolig/kontor	2171,9	2,2
1263	218329	188/417	o_SGG22	2016 Gangveg/gangareal/gågate	0,1	0,0
1263	218329	188/417	o_SGG22	2016 Gangveg/gangareal/gågate	1,9	0,0
1263	218329	188/417	o_BIN4	1160 Offentlig eller privat tjenesteyting	11,0	0,0
1263	218329	188/417	o_SGG22	2016 Gangveg/gangareal/gågate	29,4	0,0
1263	218329	188/417	o_BIN3	1160 Offentlig eller privat tjenesteyting	51,2	0,1
1263	218329	188/417	o_SKV17	2010 Veg	277,3	0,3
1263	218329	188/417	o_GF4	3040 Friområde	1602,8	1,6
1263	220150	188/420	o_GF4	3040 Friområde	715,3	0,7
1263	220150	188/420	o_BIN5	1160 Offentlig eller privat tjenesteyting	5124,3	5,1
1263	220146	188/421	o_SKV13	2011 Kjøreveg	18,0	0,0
1263	220146	188/421	o_SF10	2012 Fortau	240,4	0,2
1263	220146	188/421	o_SGT3	2014 Gatetun	327,7	0,3
1263	220146	188/421	BKB2	1804 Bolig/kontor	374,1	0,4
1263	221812	188/431	o_BIN4	1160 Offentlig eller privat tjenesteyting	23,6	0,0
1263	124280	188/44	o_SKV14	2011 Kjøreveg	19,1	0,0
1263	124210	188/48	o_SKV14	2011 Kjøreveg	24,6	0,0
1263	124201	188/49	o_SKV14	2011 Kjøreveg	41,3	0,0
1263	12546	188/497	o_GF4	3040 Friområde	2,1	0,0
1263	12546	188/497	o_SKV17	2010 Veg	3,0	0,0
1263	12546	188/497	o_SKV17	2010 Veg	6,5	0,0
1263	12546	188/497	o_GF4	3040 Friområde	28,2	0,0
1263	12546	188/497	o_BIN4	1160 Offentlig eller privat tjenesteyting	5592,8	5,6
1263	6490	188/500	BFS	1111 Boligbebyggelse-frittliggende småhysbebyggelse	746,4	0,7
1263	6503	188/501	o_GF3	3040 Friområde	5,5	0,0
1263	6503	188/501	BFS	1111 Boligbebyggelse-frittliggende småhysbebyggelse	790,0	0,8
1263	12343	188/502	BFS	1111 Boligbebyggelse-frittliggende småhysbebyggelse	791,6	0,8
1263	17205	188/503	o_VG	2019 Annen veggrunn - grøntareal	0,7	0,0
1263	17205	188/503	BFS	1111 Boligbebyggelse-frittliggende småhysbebyggelse	728,6	0,7
1263	17071	188/519	o_SKV9	2011 Kjøreveg	15,7	0,0
1263	17071	188/519	o_SF5	2012 Fortau	93,5	0,1
1263	56740	188/575	o_BOP3	1160 Offentlig eller privat tjenesteyting	1305,5	1,3
1263	65064	188/631	o_SGG18	2016 Gangveg/gangareal/gågate	1,1	0,0
1263	65064	188/631	o_SF9	2012 Fortau	2,0	0,0
1263	65064	188/631	o_SF13	2012 Fortau	8,9	0,0
1263	65064	188/631	o_SF12	2012 Fortau	60,0	0,1
1263	65064	188/631	o_SF14	2012 Fortau	263,3	0,3
1263	65064	188/631	o_SKV8	2011 Kjøreveg	470,9	0,5
1263	65064	188/631	BKB5	1804 Bolig/kontor	3143,6	3,1
1263	65074	188/633	o_ST3	2014 Gatetun	7,5	0,0
1263	65074	188/633	o_SGT4	2014 Gatetun	223,5	0,2
1263	65074	188/633	BKB1	1804 Bolig/kontor	361,5	0,4
1263	65074	188/633	BKB3	1804 Bolig/kontor	408,1	0,4
1263	74209	188/642	o_VT	2018 Annen veggrunn - tekniske anlegg	1,9	0,0
1263	74209	188/642	o_VT	2018 Annen veggrunn - tekniske anlegg	7,9	0,0
1263	74209	188/642	o_VT	2018 Annen veggrunn - tekniske anlegg	9,7	0,0
1263	74209	188/642	o_SKV14	2011 Kjøreveg	15,3	0,0
1263	74209	188/642	BBB3	1113 Boligbebyggelse-blokkbebyggelse	3487,0	3,5
1263	132373	188/66	BS17	1130 Sentrumsformål	42,1	0,0
1263	132373	188/66	BBB1	1113 Boligbebyggelse-blokkbebyggelse	82,5	0,1
1263	132373	188/66	o_SKV6	2011 Kjøreveg	99,8	0,1
1263	132373	188/66	o_SGG15	2016 Gangveg/gangareal/gågate	106,1	0,1
1263	132373	188/66	o_SF18	2012 Fortau	144,9	0,1
1263	132373	188/66	o_SF19	2012 Fortau	272,9	0,3
1263	132373	188/66	o_SF20	2012 Fortau	404,2	0,4
1263	132373	188/66	o_SKV17	2010 Veg	609,1	0,6
1263	132373	188/66	BS17	1130 Sentrumsformål	2568,8	2,6
1263	132373	188/66	BS18	1130 Sentrumsformål	5224,3	5,2
1263	77989	188/668	o_SGT4	2014 Gatetun	1,2	0,0
1263	77989	188/668	o_GF4	3040 Friområde	113,6	0,1
1263	77989	188/668	o_BOP3	1160 Offentlig eller privat tjenesteyting	4689,9	4,7
1263	77998	188/669	o_SF13	2012 Fortau	1,5	0,0
1263	77998	188/669	o_SKV11	2011 Kjøreveg	55,7	0,1
1263	77998	188/669	o_SGG18	2016 Gangveg/gangareal/gågate	66,8	0,1
1263	77998	188/669	o_SF14	2012 Fortau	126,7	0,1
1263	77998	188/669	o_SKV8	2011 Kjøreveg	153,8	0,2
1263	77998	188/669	BKB4	1804 Bolig/kontor	4482,5	4,5
1263	132311	188/69	o_SKV17	2010 Veg	96,3	0,1
1263	132311	188/69	o_SGG15	2016 Gangveg/gangareal/gågate	126,3	0,1
1263	132311	188/69	BS17	1130 Sentrumsformål	129,3	0,1
1263	132311	188/69	o_SF20	2012 Fortau	174,4	0,2
1263	132311	188/69	BS17	1130 Sentrumsformål	234,5	0,2
1263	132311	188/69	BBB1	1113 Boligbebyggelse-blokkbebyggelse	2971,4	3,0
1263	82654	188/696	o_SKV14	2011 Kjøreveg	4,5	0,0
1263	82654	188/696	o_VT	2018 Annen veggrunn - tekniske anlegg	20,0	0,0
1263	82671	188/698	o_SGG17	2016 Gangveg/gangareal/gågate	288,4	0,3
1263	82671	188/698	BS9	1130 Sentrumsformål	1757,4	1,8
1263	82704	188/701	o_SKV14	2011 Kjøreveg	0,1	0,0
1263	82704	188/701	o_SKV13	2011 Kjøreveg	14,2	0,0
1263	82704	188/701	o_VT	2018 Annen veggrunn - tekniske anlegg	25,4	0,0
1263	82704	188/701	o_VT	2018 Annen veggrunn - tekniske anlegg	41,7	0,0
1263	82704	188/701	BBB2	1113 Boligbebyggelse-blokkbebyggelse	3169,9	3,2


1263	86136	188/703	o_SF11	2012 Fortau	14,4	0,0
1263	86136	188/703	o_SKV13	2011 Kjøreveg	114,9	0,1
1263	86136	188/703	o_BOP3	1160 Offentlig eller privat tjenesteyting	3245,9	3,2
1263	82500	188/704	o_SF11	2012 Fortau	1,1	0,0
1263	82500	188/704	o_BOP3	1160 Offentlig eller privat tjenesteyting	4443,7	4,4
1263	82562	188/705	BS17	1130 Sentrumsformål	0,4	0,0
1263	82562	188/705	o_SF20	2012 Fortau	1,5	0,0
1263	82562	188/705	o_SGG15	2016 Gangveg/gangareal/gågate	1,8	0,0
1263	82562	188/705	BBB1	1113 Boligbebyggelse-blokkbebyggelse	2,0	0,0
1263	82562	188/705	o_SGG8	2012 Fortau	2,4	0,0
1263	82562	188/705	o_SGG8	2012 Fortau	7,6	0,0
1263	82562	188/705	o_SKV17	2010 Veg	27,2	0,0
1263	82562	188/705	o_VG	2019 Annen veggrunn - grøntareal	37,4	0,0
1263	82562	188/705	o_VT	2018 Annen veggrunn - tekniske anlegg	43,4	0,0
1263	82562	188/705	o_SGG9	2016 Gangveg/gangareal/gågate	175,5	0,2
1263	82562	188/705	o_BIN3	1160 Offentlig eller privat tjenesteyting	1701,6	1,7
1263	82569	188/706	o_SGG12	2016 Gangveg/gangareal/gågate	28,6	0,0
1263	82569	188/706	o_VG	2019 Annen veggrunn - grøntareal	29,7	0,0
1263	82569	188/706	o_SS4	2017 Sykkelveg/-felt	35,8	0,0
1263	82569	188/706	o_SGG17	2016 Gangveg/gangareal/gågate	63,7	0,1
1263	82569	188/706	BS9	1130 Sentrumsformål	1389,6	1,4
1263	82588	188/710	o_SKV14	2011 Kjøreveg	8,2	0,0
1263	86045	188/713	o_SF14	2012 Fortau	1,5	0,0
1263	86045	188/713	o_SF10	2012 Fortau	3,0	0,0
1263	86045	188/713	o_SF14	2012 Fortau	3,6	0,0
1263	86045	188/713	o_VG	2019 Annen veggrunn - grøntareal	17,2	0,0
1263	86045	188/713	o_SF13	2012 Fortau	138,8	0,1
1263	86045	188/713	o_SKV8	2011 Kjøreveg	219,5	0,2
1263	86045	188/713	o_GF6	3040 Friområde	828,1	0,8
1263	86000	188/737	o_BOP3	1160 Offentlig eller privat tjenesteyting	0,1	0,0
1263	86000	188/737	o_BOP3	1160 Offentlig eller privat tjenesteyting	0,2	0,0
1263	86000	188/737	o_SKV13	2011 Kjøreveg	0,7	0,0
1263	86000	188/737	o_GF4	3040 Friområde	3,3	0,0
1263	86000	188/737	o_PRK2	3050 Park	16,1	0,0
1263	86000	188/737	o_GF4	3040 Friområde	244,8	0,2
1263	86000	188/737	o_SGT4	2014 Gatetun	458,8	0,5
1263	86000	188/737	o_BOP2	1160 Offentlig eller privat tjenesteyting	1419,7	1,4
1263	86013	188/739	o_GF4	3040 Friområde	224,1	0,2
1263	86013	188/739	o_BOP3	1160 Offentlig eller privat tjenesteyting	995,1	1,0
1263	92657	188/741	o_VG	2019 Annen veggrunn - grøntareal	0,8	0,0
1263	92657	188/741	o_SS3	2017 Sykkelveg/-felt	1,4	0,0
1263	92657	188/741	o_SGG8	2012 Fortau	3,6	0,0
1263	92657	188/741	o_VT	2018 Annen veggrunn - tekniske anlegg	3,7	0,0
1263	92657	188/741	o_SGG9	2016 Gangveg/gangareal/gågate	4,6	0,0
1263	92657	188/741	o_SGG15	2016 Gangveg/gangareal/gågate	4,7	0,0
1263	92657	188/741	o_SS4	2017 Sykkelveg/-felt	4,8	0,0
1263	92657	188/741	o_SGG15	2016 Gangveg/gangareal/gågate	4,8	0,0
1263	92657	188/741	BS9	1130 Sentrumsformål	5,7	0,0
1263	92657	188/741	o_SGG12	2016 Gangveg/gangareal/gågate	6,7	0,0
1263	92657	188/741	o_VT	2018 Annen veggrunn - tekniske anlegg	7,5	0,0
1263	92657	188/741	o_VG	2019 Annen veggrunn - grøntareal	7,5	0,0
1263	92657	188/741	o_VG	2019 Annen veggrunn - grøntareal	8,1	0,0
1263	92657	188/741	o_VT	2018 Annen veggrunn - tekniske anlegg	16,5	0,0
1263	92657	188/741	o_VT	2018 Annen veggrunn - tekniske anlegg	24,5	0,0
1263	92657	188/741	o_SGG11	2016 Gangveg/gangareal/gågate	29,1	0,0
1263	92657	188/741	PHU	2083 Parkeringshus/ -anlegg	29,5	0,0
1263	92657	188/741	o_SGG12	2016 Gangveg/gangareal/gågate	32,0	0,0
1263	92657	188/741	o_SS4	2017 Sykkelveg/-felt	47,8	0,0
1263	92657	188/741	o_SS4	2017 Sykkelveg/-felt	116,2	0,1
1263	92657	188/741	o_VT	2018 Annen veggrunn - tekniske anlegg	125,8	0,1
1263	92657	188/741	o_SGG15	2016 Gangveg/gangareal/gågate	129,9	0,1
1263	92657	188/741	o_ST2	2014 Gatetun	497,8	0,5
1263	92657	188/741	o_KV	2011 Kjøreveg	508,5	0,5
1263	92657	188/741	o_SS2	2017 Sykkelveg/-felt	729,7	0,7
1263	132242	188/75	o_SF6	2012 Fortau	0,2	0,0
1263	132242	188/75	o_SF5	2012 Fortau	2,9	0,0
1263	132242	188/75	o_VG	2019 Annen veggrunn - grøntareal	6,0	0,0
1263	132242	188/75	o_SS9	2017 Sykkelveg/-felt	10,3	0,0
1263	132242	188/75	o_SS8	2017 Sykkelveg/-felt	15,4	0,0
1263	132242	188/75	o_VG	2019 Annen veggrunn - grøntareal	22,3	0,0
1263	132242	188/75	o_SKV9	2011 Kjøreveg	66,9	0,1
1263	132242	188/75	o_SF18	2012 Fortau	145,7	0,1
1263	132242	188/75	BS7	1130 Sentrumsformål	908,8	0,9
1263	88693	188/751	o_SKV13	2011 Kjøreveg	0,2	0,0
1263	95415	188/757	o_SKV13	2011 Kjøreveg	12,6	0,0
1263	95415	188/757	BBB2	1113 Boligbebyggelse-blokkbebyggelse	16,4	0,0
1263	95415	188/757	AVT	2018 Annen veggrunn - tekniske anlegg	44,8	0,0
1263	132186	188/78	o_ST3	2014 Gatetun	0,2	0,0
1263	132186	188/78	o_SF8	2012 Fortau	4,9	0,0
1263	132186	188/78	o_BOP1	1160 Offentlig eller privat tjenesteyting	8,7	0,0
1263	132186	188/78	o_SF8	2012 Fortau	31,6	0,0
1263	132186	188/78	o_ST3	2014 Gatetun	264,9	0,3
1263	132186	188/78	BS16	1130 Sentrumsformål	1767,9	1,8
1263	201025	188/802	o_SKV14	2011 Kjøreveg	0,9	0,0

1263	201025 188/802	o_SKV14	2011 Kjøreveg	2,2	0,0
1263	201025 188/802	o_VT	2018 Annen veggrunn - tekniske anlegg	49,7	0,0
1263	201025 188/802	o_GF4	3040 Friområde	3052,7	3,1
1263	139377 188/95	o_SF5	2012 Fortau	6,0	0,0


Tegnforklaring:

 Byggeformål

 Allerede disponert til offentlige formål

 Antas at offentlig driftet areal ligger over privat parkeringsanlegg og vil således ikke erverves

 Må erverves

 Regulert til offentlig areal, men har eksklusiv bruk og vil derfor hverken erverves eller avhendes