

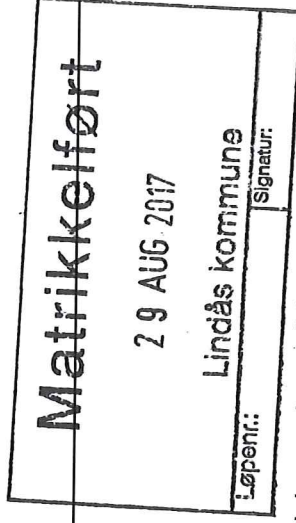
**For matrikkelenhet:**

Kommune: 1263 - LINDÅS
Gårdsnummer: 137
Bruksnummer: 154

Utskriftsdato/klokkeslett: 29.08.2017 kl. 07:27

Produsert av: Einar Rydland

Attestert av: Lindås kommune

Lindås kommune**Orientering om matrikkelbrev**

Matrikkelbrevet er hjemlet i «Lov om eigedomsregistrering» (matrikkellova) av 17. juni 2005. Etter definisjonen i matrikkellovens § 3 d) er matrikkelbrevet en attestert utskrift av matrikkelen som viser alle registrerte opplysninger om en matrikkelenhet ved oppgitt dato.

Om fullstendighet og nøyaktighet i matrikkelbrevet

Matrikkelen ble etablert ved konvertering av data fra tidligere registre. Det kan variere hvor gode disse dataene er med hensyn på fullstendighet og nøyaktighet. I enkelte tilfeller kan grensepunkt og grenselinjer mangle helt eller delvis eller være feil registrert. Det kan også være feil og mangler ved registrert bygnings- og adresseinformasjon. Fullstendighet og stedfestingsnøyaktighet er generelt bedre innenfor enn utenfor tettbygd strøk. Vær oppmerksom på at for mange matrikkelenheter og bygg hefter usikkerhet ved arealet som oppgis.

For utfyllende informasjon: www.kartverket.no/matrikkelbrev

Adresser

Adresstype	Adressenavn	Adressekode	Adressenr	Kretser
Vegadresse	Adressetilleggsnavn Stølen	1081	12	Grunnkrets Valgkrets: 0208 ALVERMARKA 9 ALVERSUND Kirkesogn: 07070101 Alversund Postnr.område: 5911 ALVERSUND Tettsted: 5245 Knarvik

Bygning og bygningssendring

Bygningsnr: 12 498 519

Løpenr: 1

Bygningssendringstype: Garasje

Bygningstype: Garasjeuthus anneks til bolig

Næringsgruppe: Annet som ikke er næring

Bygningssstatus: Tatt i bruk

Energikilder:

Bebygd areal:	0	Ant. boliger:	0	Datoer:
Bruksareal bolig:	0	Ant. etasjer:	1	Rammetillatelse: 23.11.1992
BRA annet:	55	Vannforsyning:		Igangsettningstillatelse: 02.02.1993
Bruksareal totalt:	55	Avløp:		Tatt i bruk: 02.08.1993
Alternativt areal:	0	Har heis:	Nei	Midl. brukstillatelse:
Alternativt areal 2:	0			Ferdiggattest:
Oppvarming:				

Etasje

Etasje	Antall boenheter	BRA bolig	BRA annet	BRA totalt
H01	0	0.0	55.0	55.0

Bruksenheter

Adresse	Bruksenhetsnummer	Bruksenhetstype	Bruksareal	Ant. rom	Kjøkkentilgang	Bad	WC	Matrikkelenhet
		Unummerert bruksenhet	0	0	0	0	0	137/154

Kontaktpersoner

Rolle	Føds.dato/org.nr	Navn
Tiltakshaver		SOLEND NILS-JARLE

Bygningsnr: 176 248 084

Løpenr:

Bygningsendringskode:

Bygningstype: Enebolig

Næringsgruppe:

Bygningsstatus: Tatt i bruk

Energikilder:

Bebyggd areal:
Bruksareal bolig:
BRA annet:
Bruksareal totalt:
Alternativt areal:
Alternativt areal 2:
Oppvarming:

0 Ant. boliger:
0 Ant. etasjer:
0 Vannforsyning:
0 Avløp:
0 Har heis:
0

Nei

Datoer:

Rammetilfatelse:
Igangsettningstillatelse:
Tatt i bruk:
Midl. brukstillatelse:
Ferdigattest:

Etasje

Etasje	Antall boenheter	BRA bolig	BRA annet	BRA totalt
H01	1	0.0	0.0	0.0

Bruksenheter

Adresse

1081 Stølen 12

Bruksenhetsnummer
H0101

Bruksareal
0

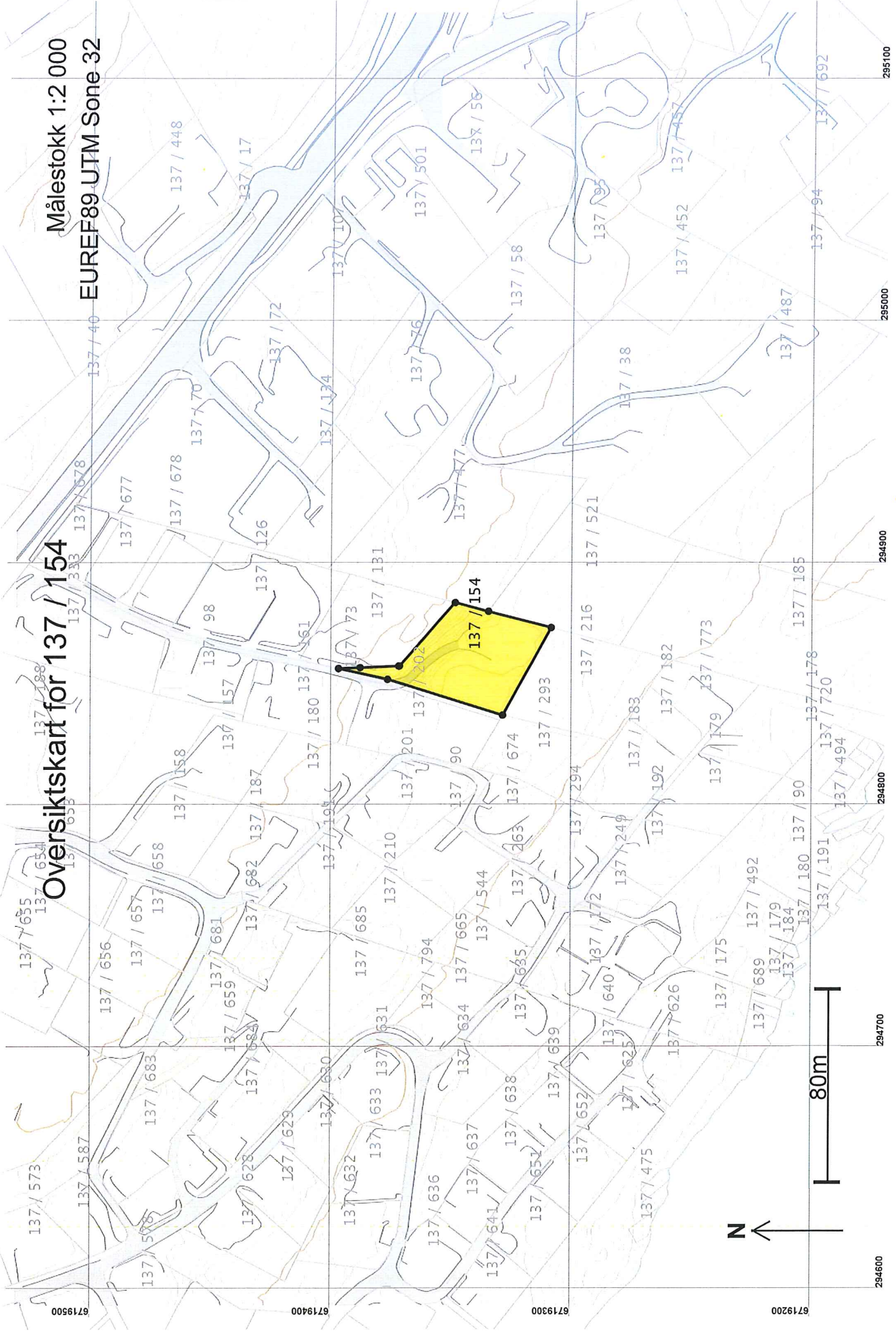
Ant. rom
0

Kjøkkentilgang
0

Bad
0

WC
0

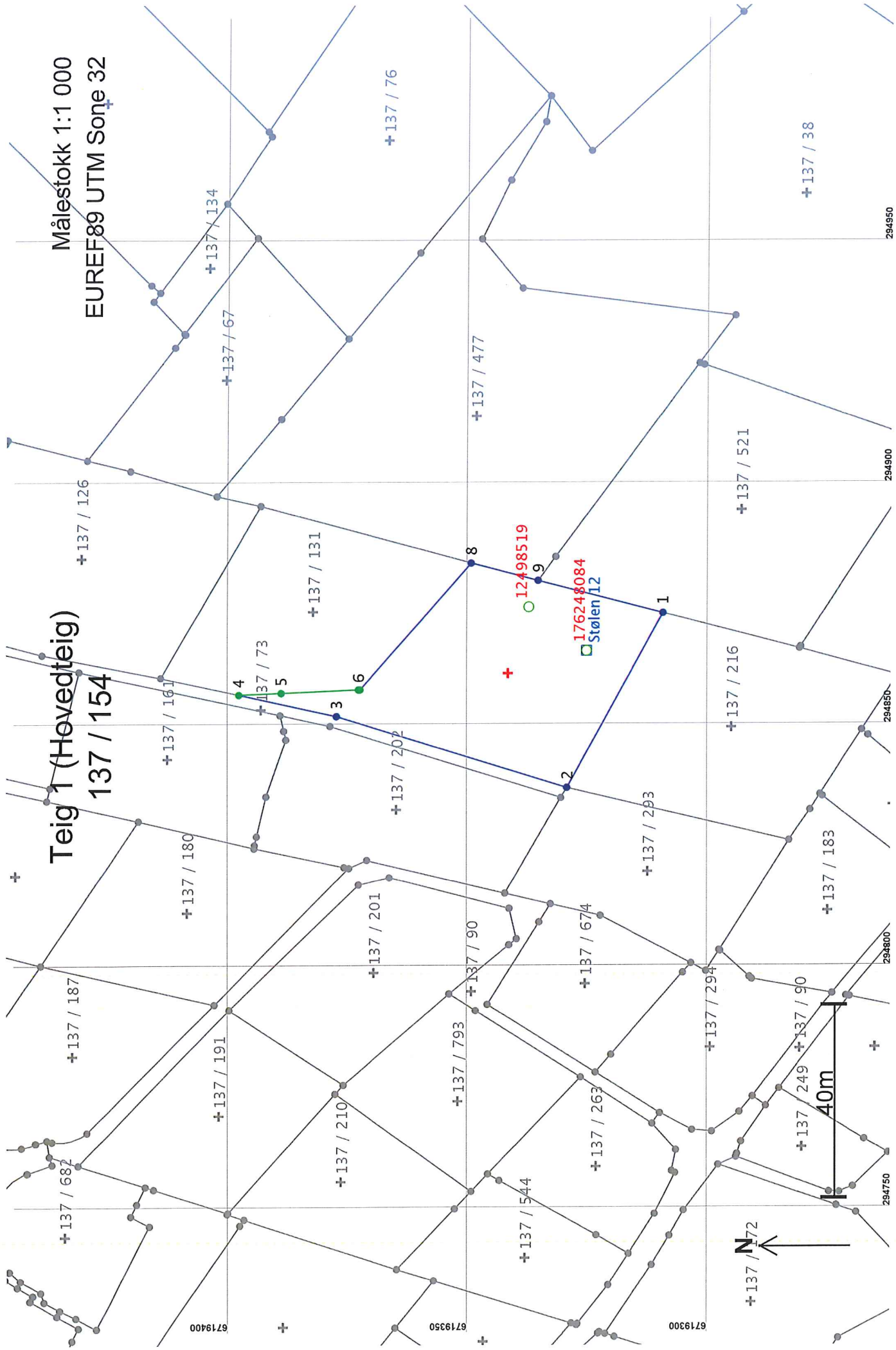
Matrikkelenhet
137/154



Målestokk 1:2 000
 EUREF89 UTM Sone 32

Oversiktskart for 137 / 154

Matrikelbrev for 1263 - 137 / 154



Areal og koordinater

Areal: 1 857,2

Arealmerknad:

Representasjonssystem: EUREF89 UTM Sone 32

Nord: 6719342

Øst: 294860

Grensepunkt / Grenselinje

Ytre avgrensing

Løpenr	Nord	Øst	Grensemerke nedsett i / Lengde	Grensepunkttype / Hjelpelinjetype	Målemetode	Nøyaktighet	Radius
1	6719310,09	294872,77	Fjell Kors 41,28 Ikke hjelpelinje		12 Terrengmåt: Teodolitt med elektronisk avstandsmåler	36	
2	6719330,05	294836,64	Fjell Kors 50,21 Ikke hjelpelinje		12 Terrengmåt: Teodolitt med elektronisk avstandsmåler	36	
3	6719378,04	294851,42	Fjell Kors 20,85 Ikke hjelpelinje		12 Terrengmåt: Teodolitt med elektronisk avstandsmåler	36	
4	6719398,40	294855,88	Ikke spesifisert Umerket 8,88 Ikke hjelpelinje		69 Beregnet	13	
5	6719389,53	294856,25	Jordfast stein 16,04 Ikke hjelpelinje		96 GPS kinematisk (Real time kinematic)	13	
6	6719373,51	294856,91	Fjell Offentlig godkjent 0,35 Ikke hjelpelinje		96 GPS kinematisk (Real time kinematic)	13	
7	6719373,16	294856,92	Ikke spesifisert Umerket 34,95 Ikke hjelpelinje		69 Beregnet	13	
8	6719349,97	294883,07	Fjell Kors 14,34 Ikke hjelpelinje		12 Terrengmåt: Teodolitt med elektronisk avstandsmåler	36	
9	6719336,08	294879,49	Ikke spesifisert Annen detalj 26,84 Ikke hjelpelinje		50 Digitalisert på dig.bord fra strek-kart	36	