

## Nabovarsel

sendes til berørte naboer og gjenboere

Ved riving skal kreditorer med pengeheftelser i eiendommen varsles, pbl § 21-3

<b>LINDÅS KOMMUNE</b>	
Klassering	
25 AUG 2017	
Ark.saksnr. 17/179	Løpenr.
Saksnr.	Tilgangskode

Til (nabo/gjenboer)			
Lindås kommune			
Felles Postmottak			
Kvernhusmyrane 20			
5914 ISDALSTØ			
Tiltak på eiendommen			
Gnr.	Bnr.	Festnr.	Seksjonsnr.
56	156		
Eiendommens adresse			
Blombakken 1			
Postnr.	Poststed		
5911	ALVERSUND		
Kommune			
Lindås kommune			
Eier/fester			
Hundvin Eiendom			

Som eier/fester av			
Gnr.	Bnr.	Festnr.	Seksjonsnr.
56	88		
Eiendommens adresse			

Det varsles herved om:			
<input type="checkbox"/> Nybygg	<input type="checkbox"/> Anlegg	<input type="checkbox"/> Endring av fasade	<input type="checkbox"/> Riving
<input type="checkbox"/> Skilt/reklame	<input type="checkbox"/> Påbygg/tilbygg	<input type="checkbox"/> Innhegning mot vegg	<input type="checkbox"/> Bruksendring
<input type="checkbox"/> Midlertidig bygning, konstruksjon eller anlegg	<input type="checkbox"/> Antennesystem	<input checked="" type="checkbox"/> Oppretting/ending av matrikkelenhet (eiendomsdelig) eller bortfeste	<input type="checkbox"/> Annet

Dispensasjon etter plan- og bygningsloven kapittel 19			
<input type="checkbox"/> Plan- og bygningsloven med forskrifter	<input type="checkbox"/> Kommunale vedtekter	<input type="checkbox"/> Arealplaner	<input type="checkbox"/> Vegloven
			Vedlegg nr B-


Arealdisponering			
Sett kryss for gjeldende plan			
<input type="checkbox"/> Arealdel av kommuneplan	<input checked="" type="checkbox"/> Reguleringsplan	<input type="checkbox"/> Bebyggelsesplan	
Navn på plan			

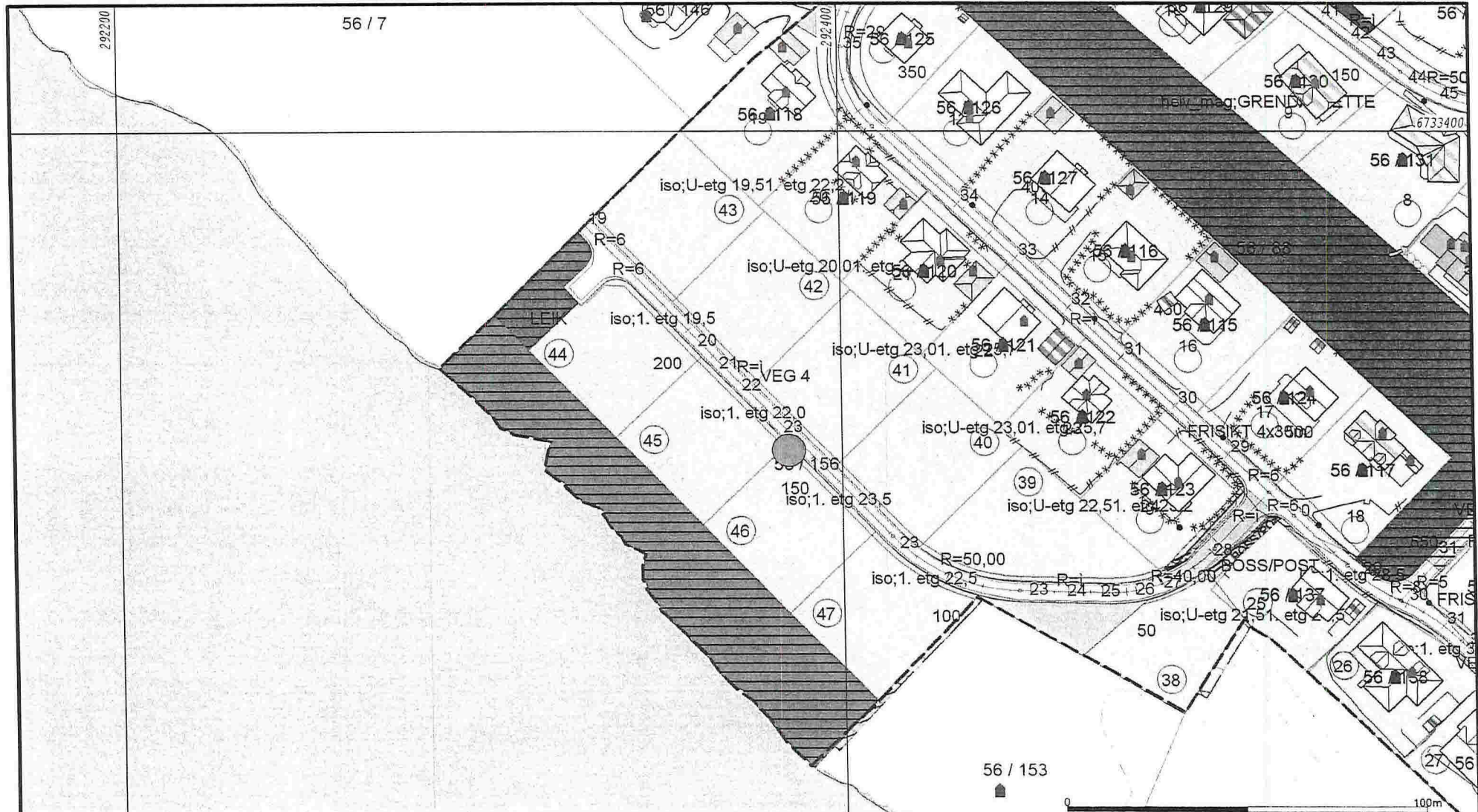
Beskriv nærmere hva nabovarslet gjelder:	
Tinglysning av skjøter og opprettelse av G - og Bnr på 10 tomter.	
Vedlegg nr Q-	

Spørsmål vedrørende nabovarsel rettes til:			
Foretak/tiltakhaver			
Hundvin Eiendom AS			
Kontaktperson, navn	E-post	Telefon	Mobil
Thorleif Stendal	thorleif@stendalvvs.no		90622713
Søknaden kan sees på hjemmeside: (ikke obligatorisk):			



Merknader sendes til			
Eventuelle merknader skal være mottatt innen 2 uker etter at dette varsel er sendt.			
Ansvarlig søker/tiltakhaver skal sammen med søknad sende innkomne merknader og redegjøre for evt. endringer.			
Navn	Postadresse		
Hundvin Eiendom AS	Blombakken 1		
Postnr.	Poststed	E-post	
5911	ALVERSUND	thorleif@stendalvvs.no	

Vedlegg	Beskrivelse av vedlegg	Gruppe	Nr. fra - til	Ikke relevant
Dispensasjonssøknad /vedtak		B	-	<input checked="" type="checkbox"/>
Situasjonsplan		D	1 - 2	<input type="checkbox"/>
Tegninger (snitt og fasade)		E	-	<input checked="" type="checkbox"/>
Andre vedlegg		Q	-	<input checked="" type="checkbox"/>

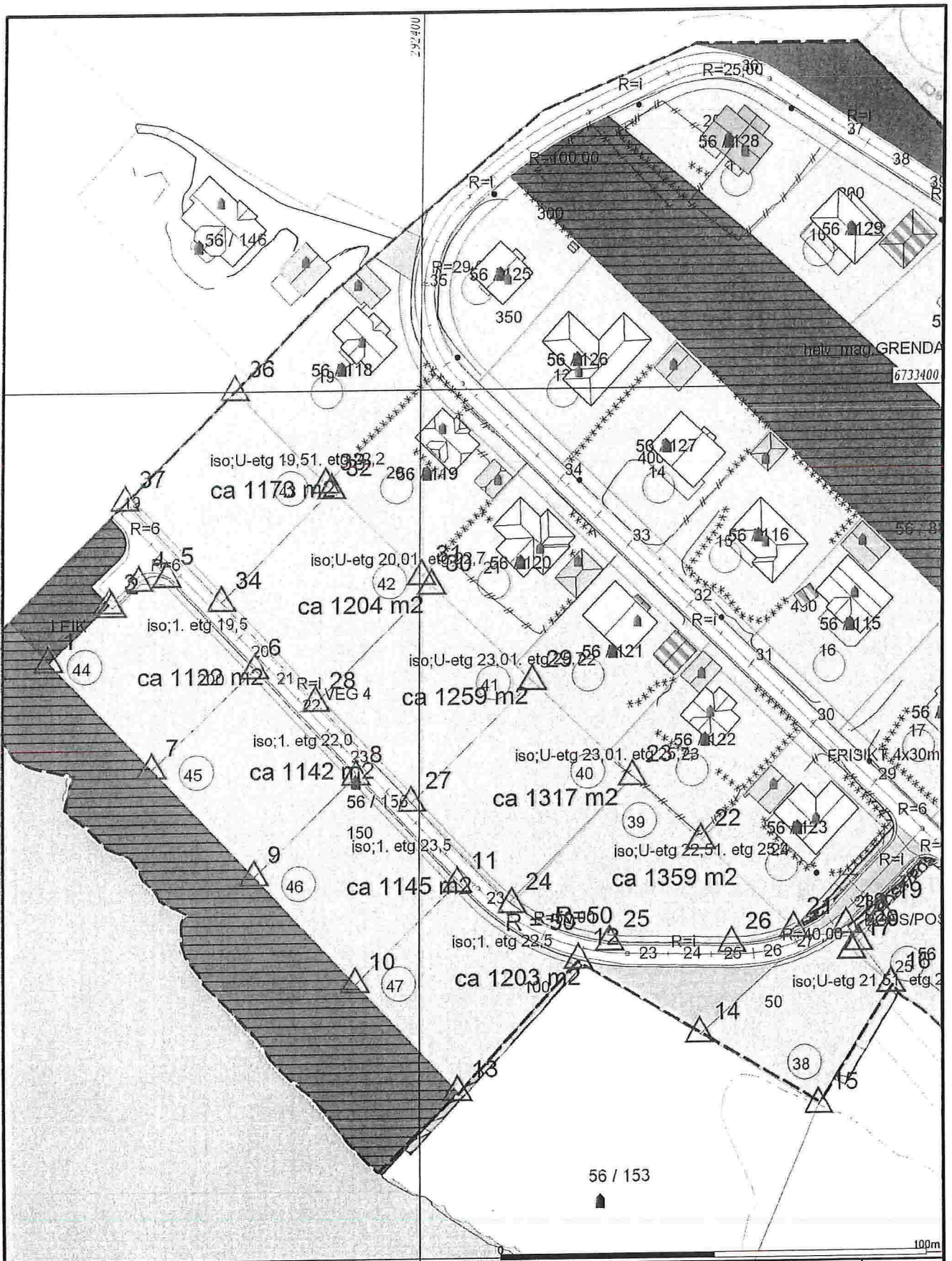
Underskrift		
Sted	Dato	Underskrift ansvarlig søker eller tiltakhaver:
ALVERSUND	22.08.2017	
		Gjentas med blokkbokstaver THORLEIF STENDAL





Beliggenhet og høyder må oppfattes som orienterende.

	<b>Lindås kommune</b> Geodata avdeling	 N
	Hundvin Eiendom as	
Dato: 2017.06.27 Sjon: liei	<b>Gnr 56 bnr 156</b>	Målestokk 1:1500





<ul style="list-style-type: none"> <li>— Målte Grenser</li> <li>- - Registrerte Grenser</li> <li>⋯ Udefinert grenser</li> <li>⌈ Terrengmålte grense</li> <li>⌋ Konstruert grensepunkt</li> <li>□ Bolg</li> <li>▨ Bustlad m/leilighet</li> </ul>	<ul style="list-style-type: none"> <li>□ Våningshus</li> <li>▨ Større bustlader</li> <li>▩ Hytte/feriehus</li> <li>▨ Garasje/uthus</li> <li>▨ Industri/lager</li> <li>▨ Andre bygg</li> </ul>		<p style="text-align: center;"><b>Lindås kommune</b> Geodata avdeling</p> <p style="text-align: center;">Karvedlegg delingsøknad</p>	<p style="text-align: center;">N</p>  <p style="text-align: center;">Målestokk 1:1200</p>
<p>Befeggenhet og høyder må oppfattes som orienterende. Koordinatsystem: EUREF09 - SONE 32 (EPSG:25832) Haydesystem: NN 2000 høyder (EPSG:5941)</p>	<p>Dato: 2017.06.27 Sign: liei</p>			