

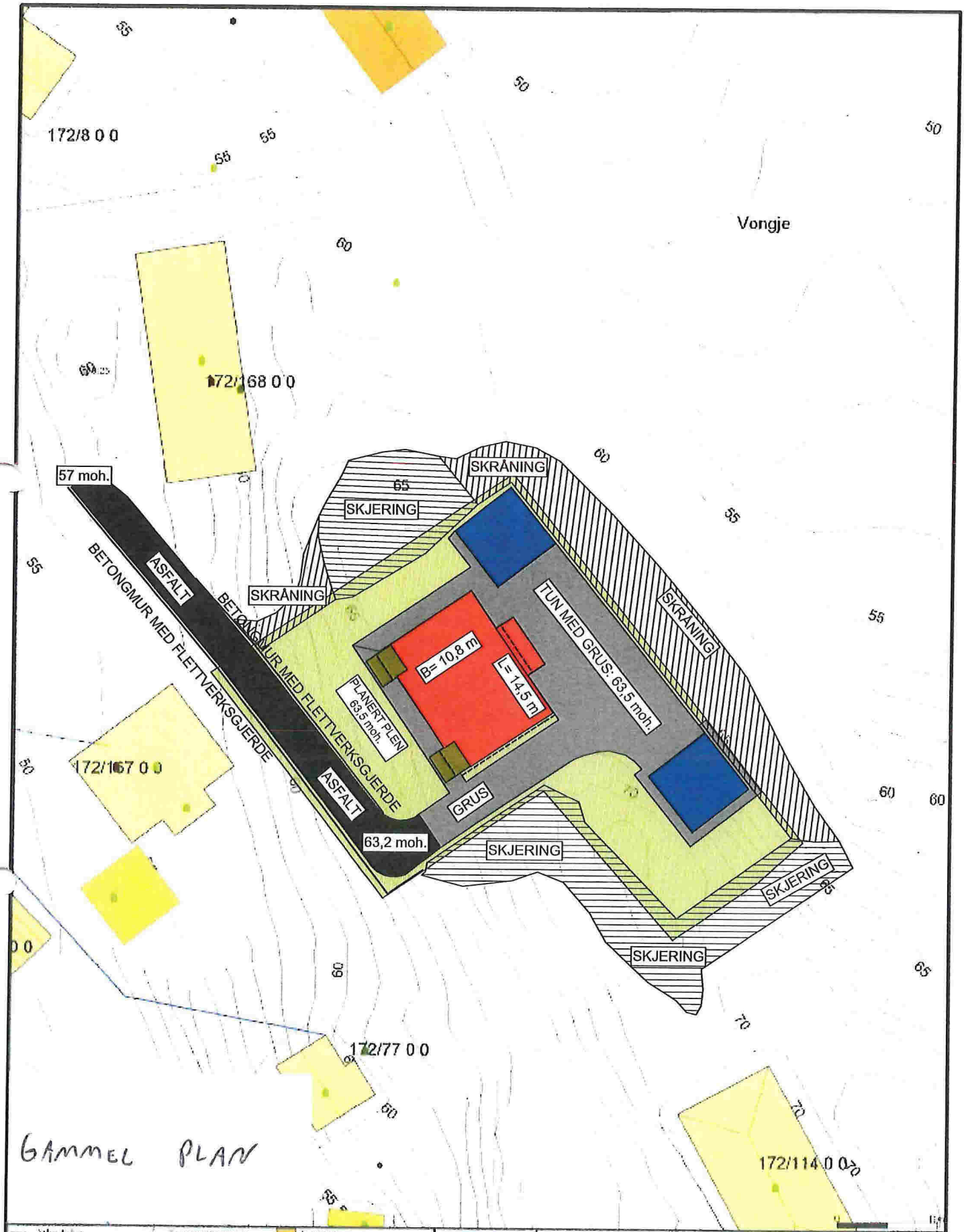
Situasjonskart -  
*NY PLAN*

**N**digi.no



Dato: 14-08-2017

Målestokk: 1:500

 15m



GAMMEL PLAN

<ul style="list-style-type: none"> <li>— Vei/led</li> <li>— Eksisterende</li> <li>— Grense</li> <li>— Byggetilstand publisert</li> <li>— Byggetilstand sann</li> <li>— Spillvann</li> <li>— Vassledning</li> <li>— Akkurat grense</li> </ul>	<ul style="list-style-type: none"> <li>— Eksisterende vegger</li> <li>— Eksisterende vannspeid</li> <li>— Høyde</li> <li>— Byggetilstand publisert</li> <li>— Vassledning</li> <li>— Skisse forutsetning</li> <li>— Høyde forutsetning</li> <li>— Eksisterende</li> </ul>	<ul style="list-style-type: none"> <li>— Inntakstank</li> <li>— Andre bygger</li> </ul>	 <p>Lindås kommune Byggesaks avdeling</p>	 <p>Skala 1:500</p>
<p>Beltetthet og høyder må oppfattes som orienterende</p>				