

D-I

TEGNFORKLARING

- Fargesymboler**
- Fasadeliiv utvendig kledning
 - Åpent overbygget areal og Balkonger
 - Tomteareal/Grøntareal
 - Gårdsplass og gangveier
 - Utvendig bindingsverk/opusset mur
- Linjesymbol**
- Måle- og avstandslinje
- Punktsymbol**
- Senterpunkt tiltak
 - Hovedinngang

Id	Øst	Nord
1	293716,25	6721771,63
2	293724,03	6721772,13
3	293725,39	6721772,82
4	293725,14	6721776,61
5	293724,80	6721782,00
6	293724,55	6721785,79
7	293723,12	6721786,30
8	293715,34	6721785,80
9	293713,85	6721780,89
10	293714,14	6721776,31

Koordinatsystem: EUREF 89 UTM 32
 Høydesystem: NN2000
 Uttaksdato kart: 22.06.2017

Revisjonsbeskrivelse:
 Prosjekt:

Prosjekteringsfase:
 Byggemelding

Arkitekt:



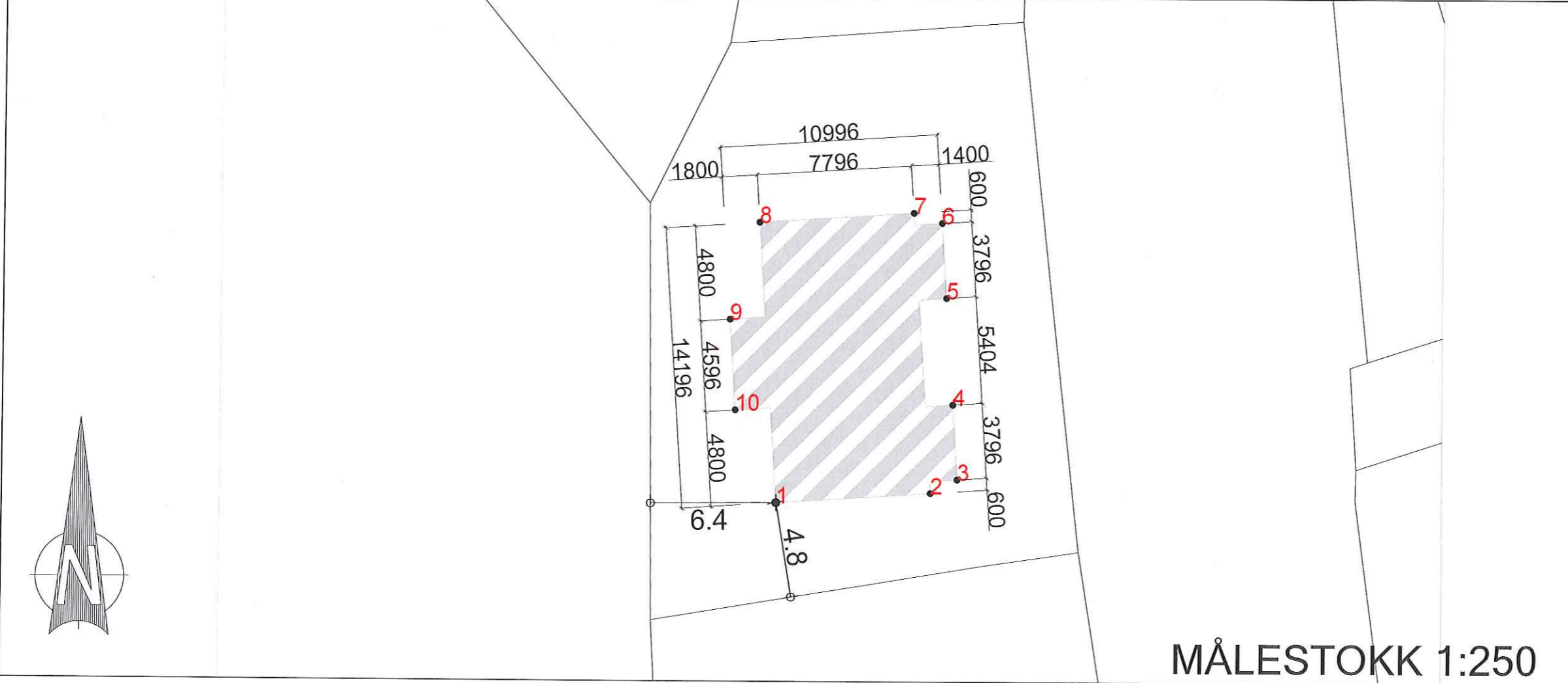
Tilakshaver:
 Jannike Sætre
 Erik Andreas Tvedt
 Byggeplass:
 Skarsvegen 90
 5911 Alversund
 Gnr./Bnr./Kommune:
 139 65 Lindås

Type tegning:
 SITUASJONSPLAN / STIKNINGSPLAN

Prosjekt-/saksnr:	Tegning nummer:	Rev:	Målestokk:
17222	550		1:500

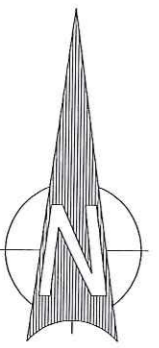
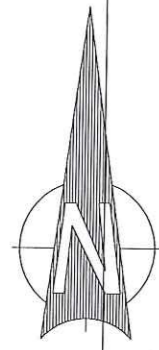
LEITE HOWDEN ARKITEKT OG INGENIØRKONTOR	Ekstern ref.:	P2380079
	Tegning dato:	04.07.17
Signatur:	KL	Kontroll dato:
		Signatur:

Denne tegning er beskyttet etter lov om åndsverk av 12.05.1961 og må ikke benyttes uten skriftlig samtykke. ©



MÅLESTOKK 1:250

6721800



293650

293700

293750