



Doknr: 914777 Tinglyst: 06.10.2016
STATENS KARTVERK FAST EIENDOM

Statens Kartverk

Tinglysning

3507 Hønefoss

Rett kopi bekrefte

Gnr.212 bnr.113, 126 og 127 i Lindås kommune (Kmr.1263)

Følgende punkt ønskes tinglyst i overnevnte eiendommer:



Rettighetshaver til de tekniske anleggene har rett til tilkomst, oppgraving og vedlikehold av vann og avløpsledninger som er kommunale iht. vedlagt kart. Rettighetshaver: Lindås kommune org. 935 084 733

2. Vahaugen Velforening org.nr. 991 596 526 har rett til tilkomst, oppgraving og vedlikehold av vann og avløpsledninger som er felles private. Velforeningen har felles drift og vedlikeholdspåkt på alle private fellesanlegg som ikke er offentlige iht. vedlagt kart. Ansvaret for dette er delt på eiendommene i feltet med 1/19 på hver tomt.

3. Det er pliktig medlemskap i Vahaugen Velforening org.nr.991 596 526.

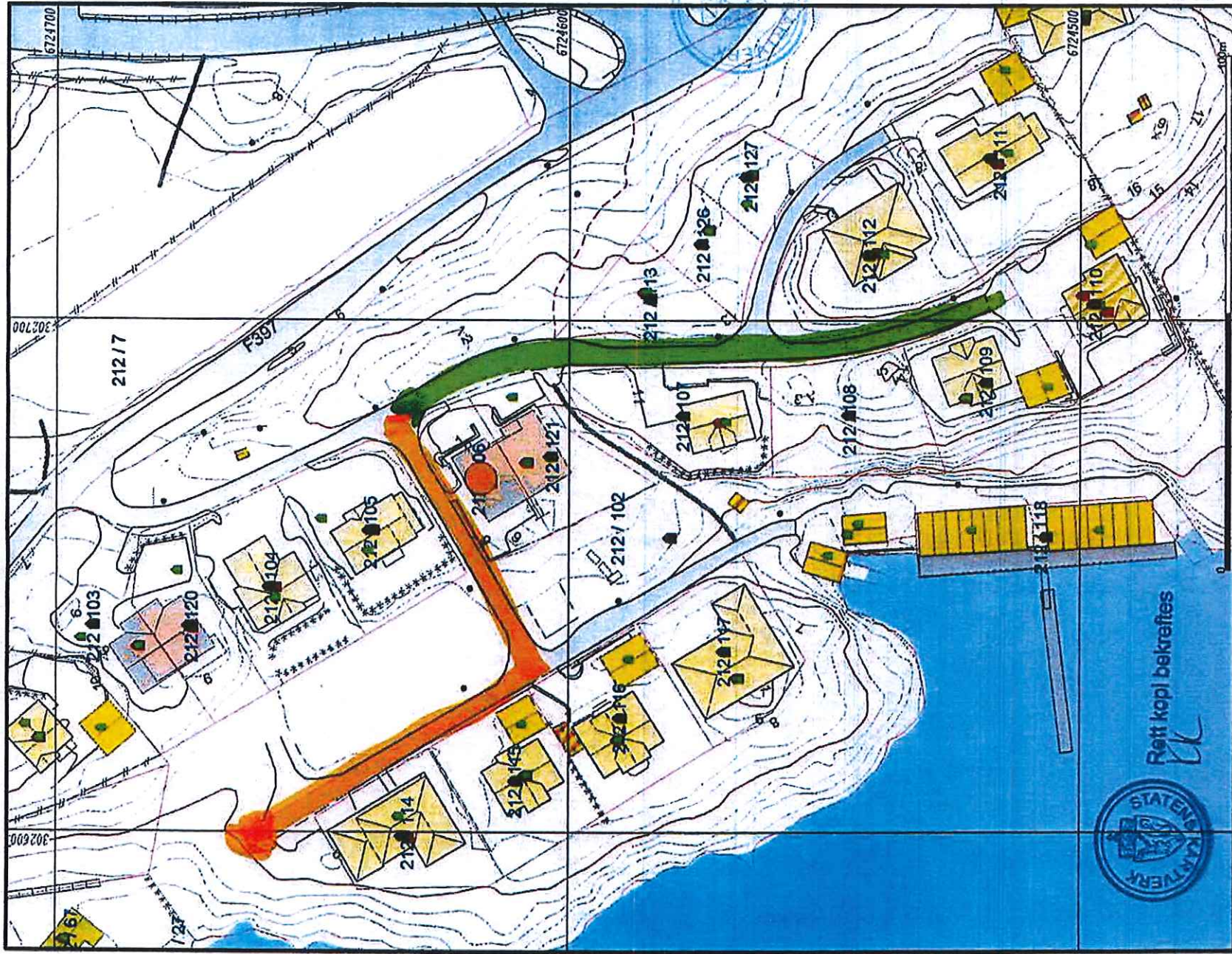
Sted/dato:



15.04.2016 Dagny Delby

Majo Eigedom AS org.nr. 986462929 v/ Magnus Helgesen



Rett kopi bekrefte





| | | |
|---|------------------------------------|-------------------|
|  | Lindås kommune Geodata avdeling | |
| | Dato: 2016-09-28 Eiign: lisei | Gnr 212 bnr 106 |
|  | | Målestokk: 1:1000 |



- Måle Grenser
 - Regulerings Grenser
 - Utsøbert grenser
 - Terningvålle grense
 - Bølg
 - Bredde avleilighet
 - Vassingsdår
- Sæne bustader
 - Hylleferdhas
 - Gress/våtmas
 - Industiplager
 - Andre bygg

Rett kopi bekraftes

Beliggenhet og høyder må oppfattes som orienterende.

 Private fellesanlegg for Vahugen Velforening
 Kommunale tekniske anlegg