














Ruskhøyen

64 / 21

64 / 1

64 / 23

100m

- | | |
|---|---|
|  Målte Grenser |  Våningshus |
|  Registrerte Grenser |  Større bustader |
|  Udefinert |  Hytte/feriehus |
|  Terrengmålt |  Garasje/uthus |
|  Konstruert |  Industri/lager |
|  Bolig |  Andre bygg |
|  Bustad m/leilighet | |

Beliggenhet og høyder må oppfattes som orienterende.



Lindås kommune
Byggesak avdeling

Ortofoto 2015



Dato: 2017.09.15
Sign: liam

Frådøling av bustadtomt gbnr 64/1

Målestokk
1:1000