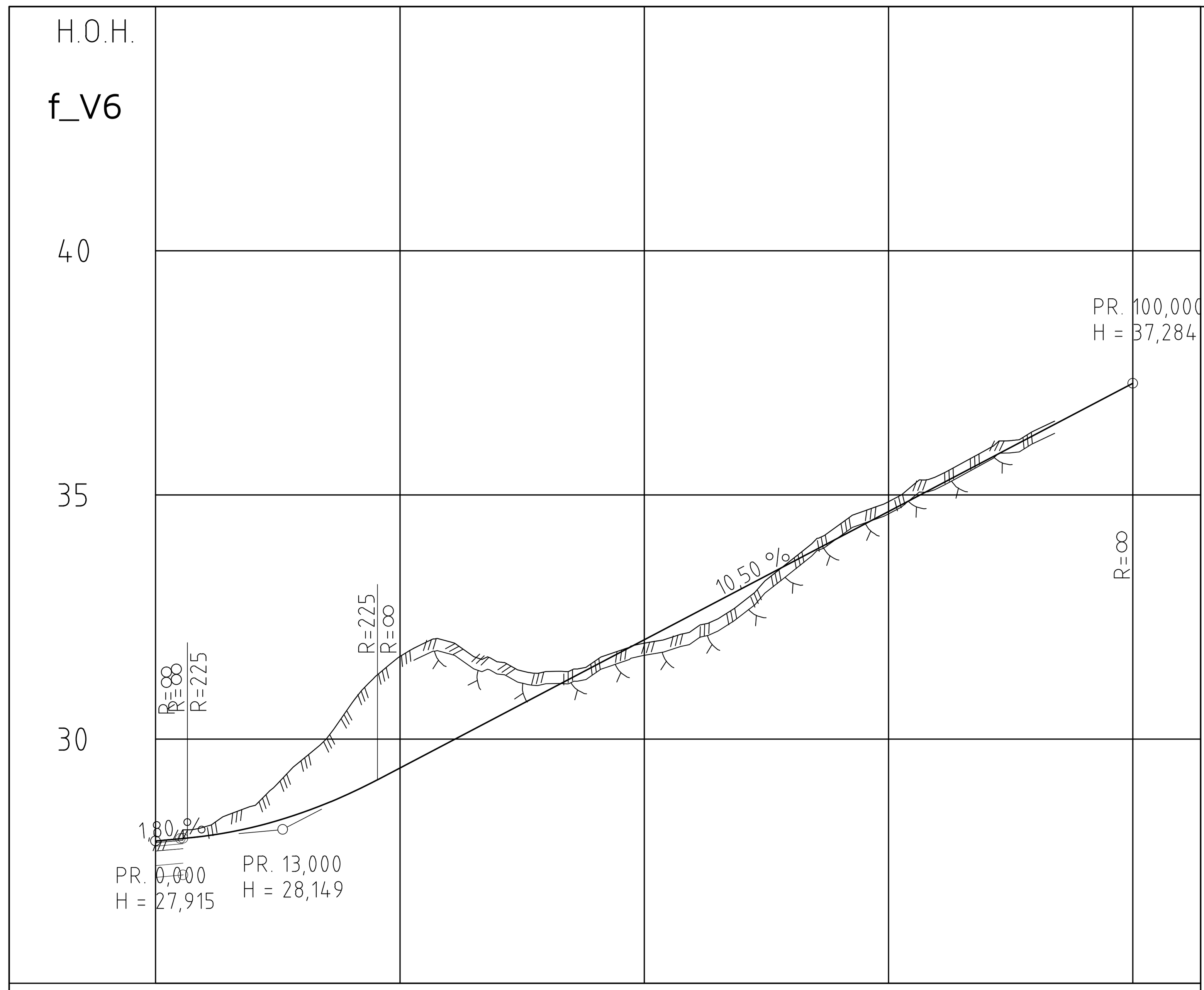

f_V6

PROFIL NR. 0 – 25 – 50 – 75 – 100

HOR.KURV.: R=∞ | R=-30 | R=∞

BREDDEUTV.

TVERRFALL – H.kj.b.k. 3,0% / V.kj.b.k. 3,1% — 3,0% — 3,0%

OVERBYGN.T.: 65CM

PROFIL NR.	PROFIL H.	TERRENG H.
0	27,91	27,92
5	28,01	28,20
10	28,20	28,64
15	28,49	29,58
20	28,90	30,72
25	29,41	31,69
30	29,93	32,00
35	30,46	
40	30,98	31,38
45	31,51	
50	32,03	31,97
55	32,56	
60	33,08	32,80
65	33,61	
70	34,13	34,40
75	34,66	
80	35,18	35,38
85	35,71	
90	36,23	36,32
95	36,76	
100	37,28	

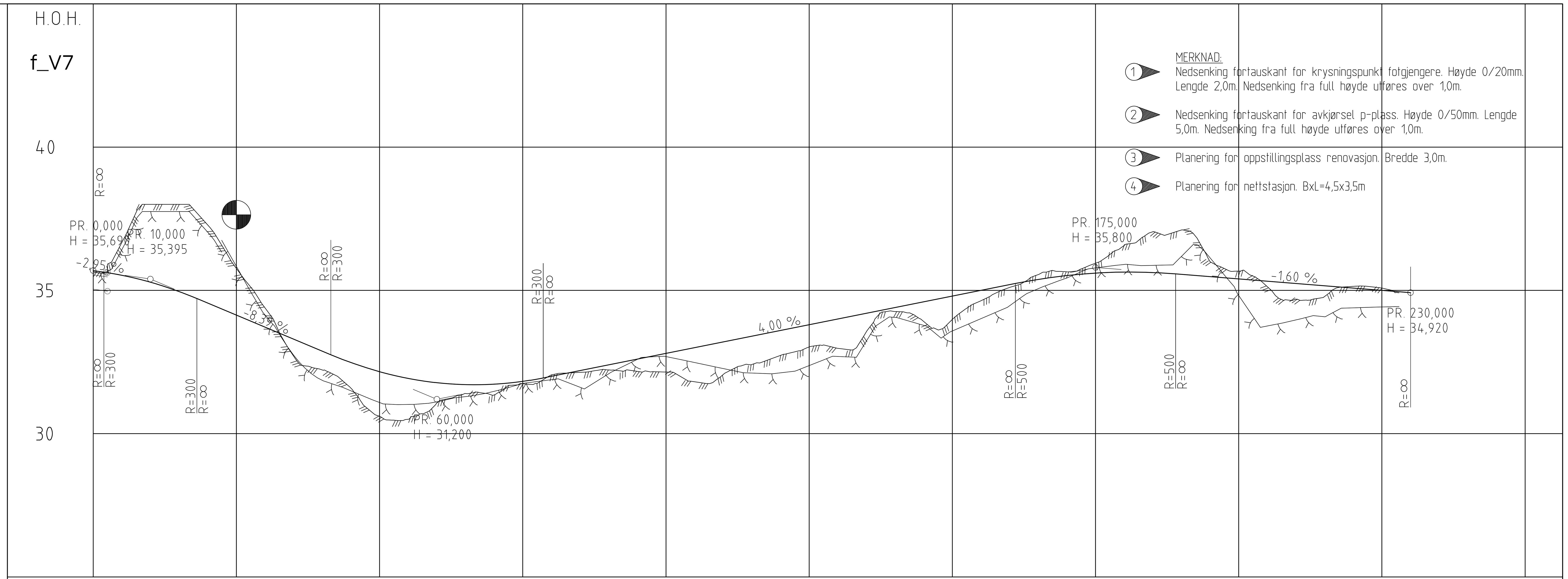

MERKNAD:

1. Nedsenking fortauskant for krysningspunkt fotgjengere. Høyde 0/20mm. Lengde 2,0m. Nedsenking fra full høyde utføres over 1,0m.
2. Nedsenking fortauskant for avkjørsel p-plass. Høyde 0/50mm. Lengde 5,0m. Nedsenking fra full høyde utføres over 1,0m.
3. Planering for oppstillingsplass renovasjon. Bredde 3,0m.
4. Planering for nettstasjon. BxL=4,5x3,5m

f_V7

PROFIL NR. 0 – 25 – 50 – 75 – 100 – 125 – 150 – 175 – 200 – 225 – 250

HOR.KURV.: R=∞ | R=15 | R=∞ | R=100 | R=∞ | R=-100 | R=100 | R=-55

BREDDEUTV.

TVERRFALL – H.kj.b.k. / V.kj.b.k.: 3,0% 3,0% 3,0% 3,0% 3,0% 3,0% 3,0% 3,0% 1,7%

OVERBYGN.T.: 65CM — 65CM

PROFIL NR.	PROFIL H.	TERRENG H.
0	35,69	35,69
5	35,53	36,67
10	35,28	38,00
15	34,96	
20	34,56	37,28
25	34,14	35,76
30	33,72	34,39
35	33,30	32,70
40	32,88	32,22
45	32,48	
50	32,16	30,60
55	31,93	30,50
60	31,77	31,07
65	31,71	
70	31,72	31,35
75	31,82	
80	32,00	32,05
85	32,20	
90	32,40	32,23
95	32,60	
100	32,80	32,15
105	33,00	
110	33,20	32,07
115	33,40	
120	33,60	32,73
125	33,80	
130	34,00	32,98
135	34,20	
140	34,40	34,26
145	34,60	
150	34,80	33,99
155	35,00	
160	35,20	35,11
165	35,38	
170	35,52	35,65
175	35,60	
180	35,64	36,57
185	35,62	
190	35,56	37,11
195	35,48	
200	35,40	35,67
205	35,32	
210	35,24	34,69
215	35,16	
220	35,08	35,14
225	35,00	35,08
230	34,92	

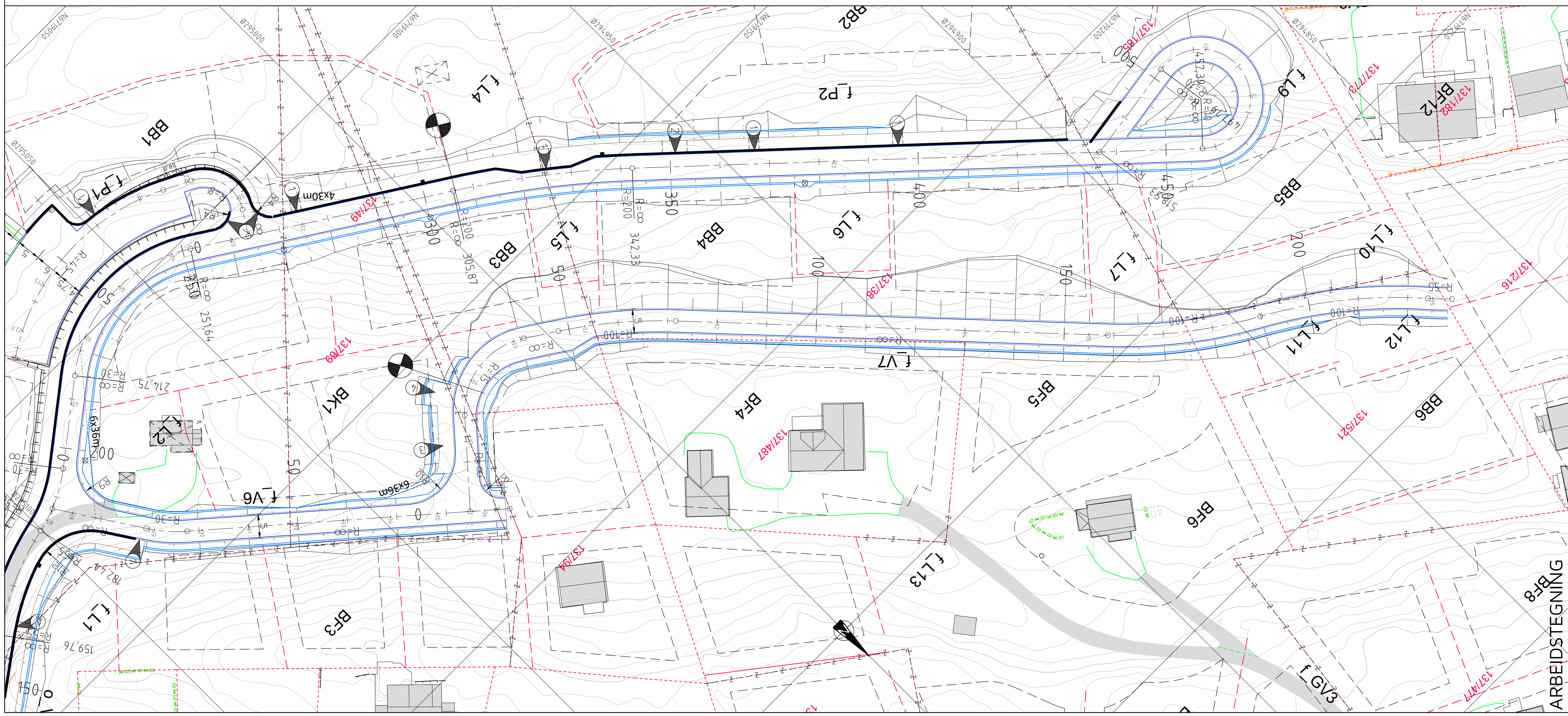

TEGNFORKLARING

- Vegskjæring
- Grøftebunn
- Senterlinje
- Kjørebanekant
- Skulderkant
- Vegfylling
- Profilnummer
- Fortauskant
- Støttemur
- Tett gjerde/skjerm
- Sykkelsperre
- Frisikt
- Eiendomsgrense
- Byggegrense
- Vegsluk m/ristlokk
- Vegsluk m/kuppelrist
- Vegsluk m/kjeftesluk
- Eks. eiendomsgrenser
- Eks. eiendomsgrense – utgår
- Eksisterende vei
- Eksisterende mur
- Eksisterende gjerde
- Byggetrinnsgrense

Rev.	Dato	Sign.	Revisjonen gjelder
A	31.07.17	THF	ARBEIDSTEGNING

Oppdragsgiver: SOMMERRO PANORAMA AS

Prosjekt: Kubbaleitet bustadområde. Plan og lengdeprofil veg f_V6 og f_V7.

Tegn.	Kontr.	Godkj.
THF	THF	

Dato: 25.04.17
Målestokk: 1:500/100 Format: A1
Prosjektnr.: 8116
Tegningsnr.: D01 Rev.: A

haugen VVA
Fabrikkgaten 7B
5059 Bergen
Tlf. 55 59 82 60
e-post: post@haugenvva.no