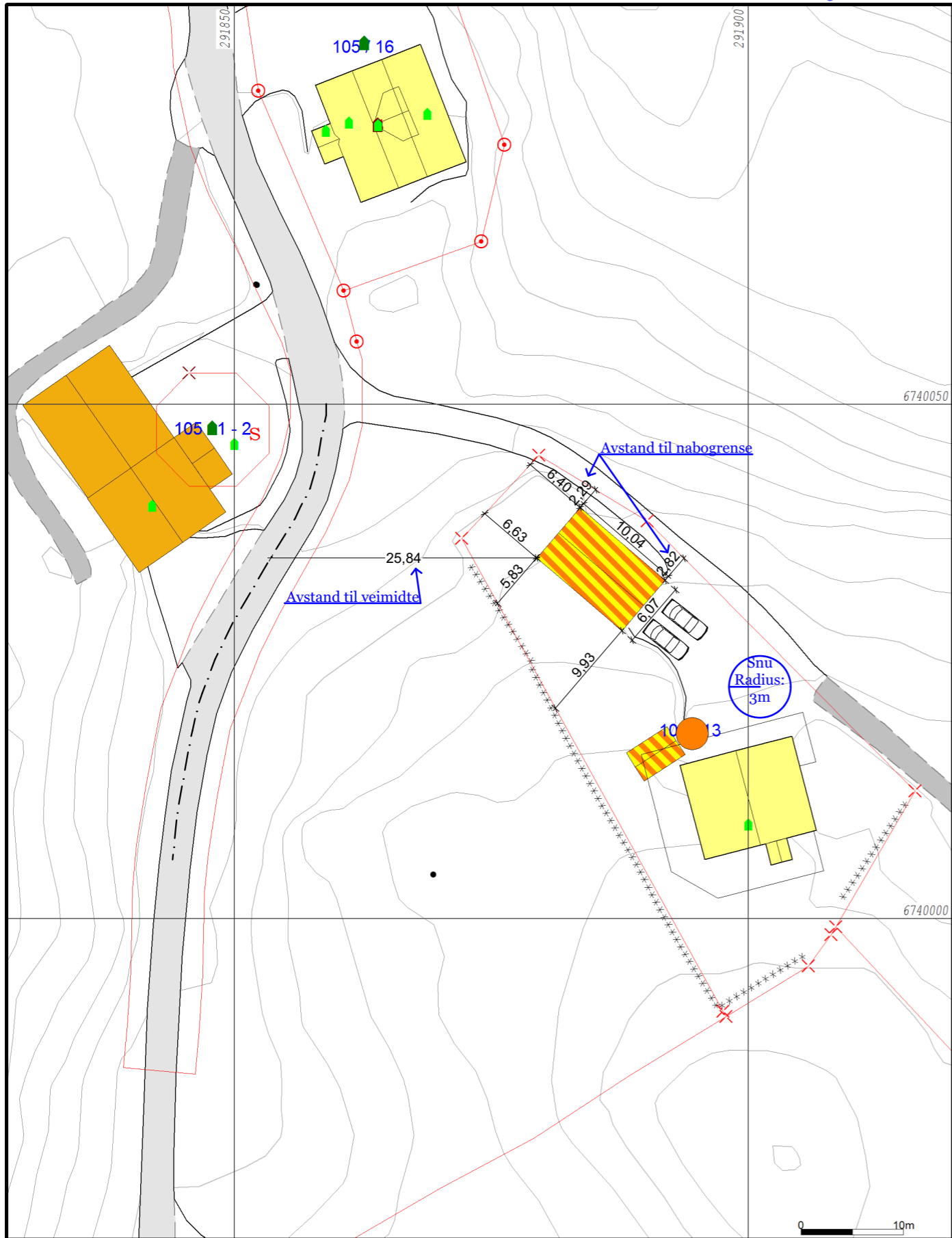




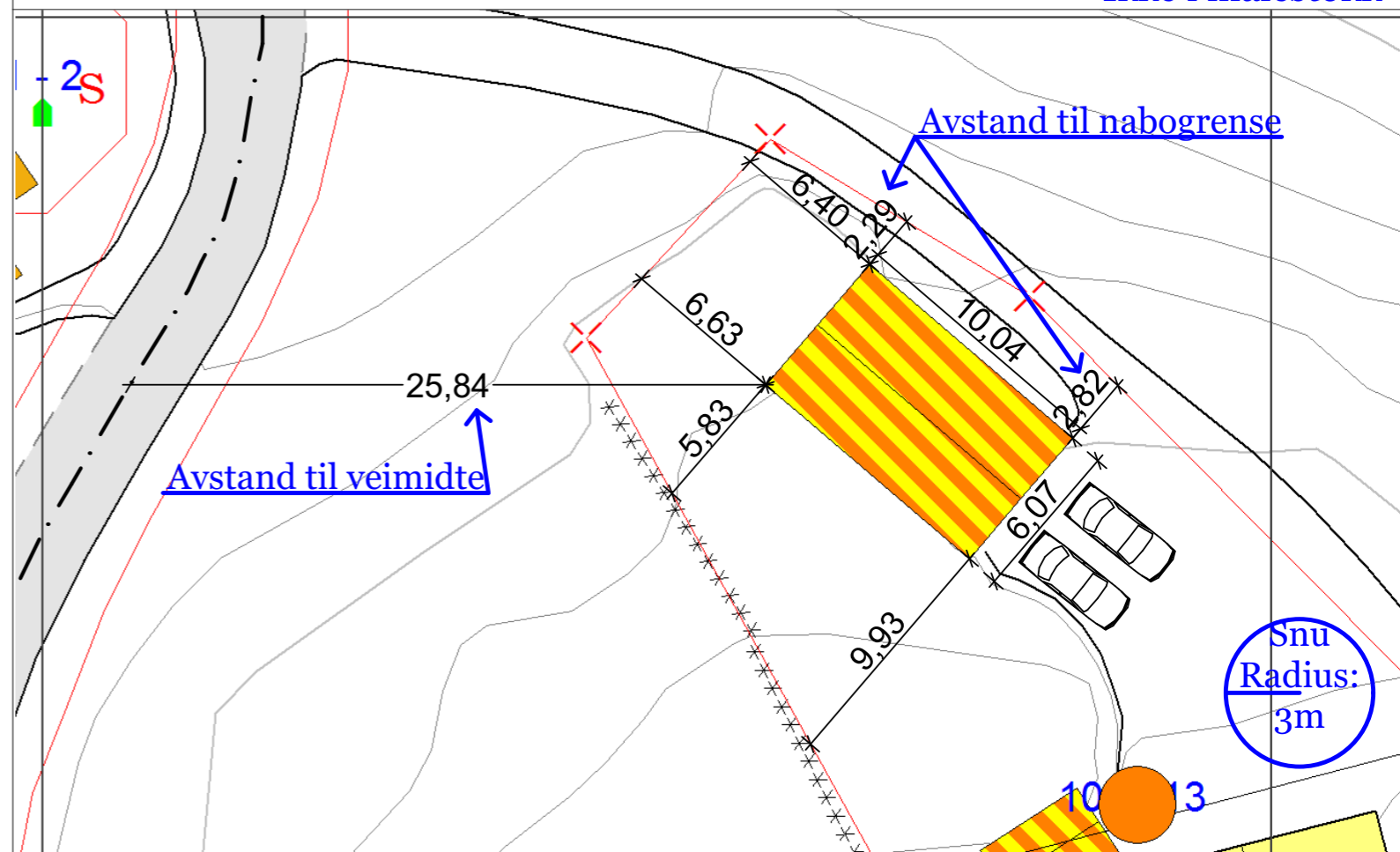
Situasjonskart



<ul style="list-style-type: none"> --- Målte Grenser --- Registrerte Grenser --- Udefinert grenser --- Terrengmålte grense --- Konstruert grensepunkt Bolig Bustad m/leilighet Våningshus 	<ul style="list-style-type: none"> Storre bustader Hytte/feriehuis Garasje/uthus Industri/lager Andre bygg 	 <p>Lindås kommune Geodata avdeling</p>	<p>N</p> 
<p>Dato: 2017.04.05 Sign: liei</p>		<p>Gnr 105 bnr 13</p>	<p>Målestokk 1:500</p>

Beliggenhet og høyder må oppfattes som orienterende.

Ikke i målestokk



Tegnet av	Kontrollert av	Godkjent dato	Ordre nr	Dato	Målestokk
E.M.B.	R.R.	26.09.2017		25.09.2017	1:500
		<p><i>Byggesøknader</i> Tegninger <i>Prosjektering</i> Ansvar</p>		<p>Holmåsvegen 70</p>	
<p>Situasjonskart</p>				Revisjon	Tegning nr