


















		Lindås kommune Geodata avdeling		 Målestokk 1:500	
gbnr 192/5		299750		299850	
Dato: 2017.11.15 Sign: liir		Situasjonskart			

<ul style="list-style-type: none">  Avløp felles  Drenering  Overvann  Pumpeløsing spillvann  Pumpeløsing vann  Spillvann  Vannledning 	<ul style="list-style-type: none">  Udefinert grense  Terrengmålte grense  Konstruert grensepunkt  Bolig  Bustad m leilighet  Våningshus  Større bustader 	<ul style="list-style-type: none">  Hytte/feriehús  Garasjehús  Industrielager  Andre bygg
--------------------------------------------------------------------------------------------------------------------------------------------------------------------------------------------------------------------------------------------------------------------------------------------------------------------------------------------------------------------------------------------------------------------------------------------------------------------------------------------------------------------------------------------------------------------------------------------------------------------------------------------------------------------------------------------------------------------------------------------------------------------------------------------------------------------------------	---------------------------------------------------------------------------------------------------------------------------------------------------------------------------------------------------------------------------------------------------------------------------------------------------------------------------------------------------------------------------------------------------------------------------------------------------------------------------------------------------------------------------------------------------------------------------------------------------------------------------------------------------------------------------------------------------------------------------------------------------------------------------------------------------------------------------------------------------	------------------------------------------------------------------------------------------------------------------------------------------------------------------------------------------------------------------------------------------------------------------------------------------------------------------------------------------------------------------------------------------------------------------------------------------------------------------------------------------

Beliggenhet og høyder må opprættes som orienterende.