














X:\noroppdrag\Bergem\517065170657\BIM\VA_Tilrettelegging\lengdeprofil_borehol.dwg - MaRei - Plotat: 2017-11-13, 13:46:21 - LAYOUT = 161_Borehol i innløp - XREF = T_VA_lengdeprofil_forprosjekt_T_VA_plantekning_borehol_5170657_T_geom_filer_5170657_T_geom_5170657_T_kart_5170657_T_eksisterende VA

VEDLEGG E1



Teiknforklaring:

-  Eksisterende spillvassleidning
-  Eksisterende vassleidning
-  Eksisterende overvassleidning
-  Prosjektert vassleidning
-  Prosjektert overvassleidning
-  Prosjektert spillvassleidning
-  Prosjektert borehol for spillvatn
-  Eiegdomsgrenser
-  1 % horisontalavvik av prosjektert
-  Midlertidig tilkomst boregrop/utløp
-  Fundament kran
-  Boregrop
-  Entreprisegrense



2017-11-13

E03	2017-11-13	For godkjenning hos myndigheter	MaRei	THH	THH
E02	2017-07-13	For godkjenning hos myndigheter	MaRei	THH	THH
F01	2017-06-02	For anskaffelse	MaRei	THH	THH
Rev.	Date	Beskrivelse	Utarbeidet	Fagkontroll	Godkjent

Dette dokumentet er utarbeidet av Norconsult AS som del av det oppdraget som fremgår nedenfor. Opphavsretten tilhører Norconsult AS. Dokumentet må bare benyttes til det formål som oppdragsavtalen beskriver, og må ikke kopieres eller gjøres tilgjengelig på annen måte eller i senere utgaver av formålet tilhører.

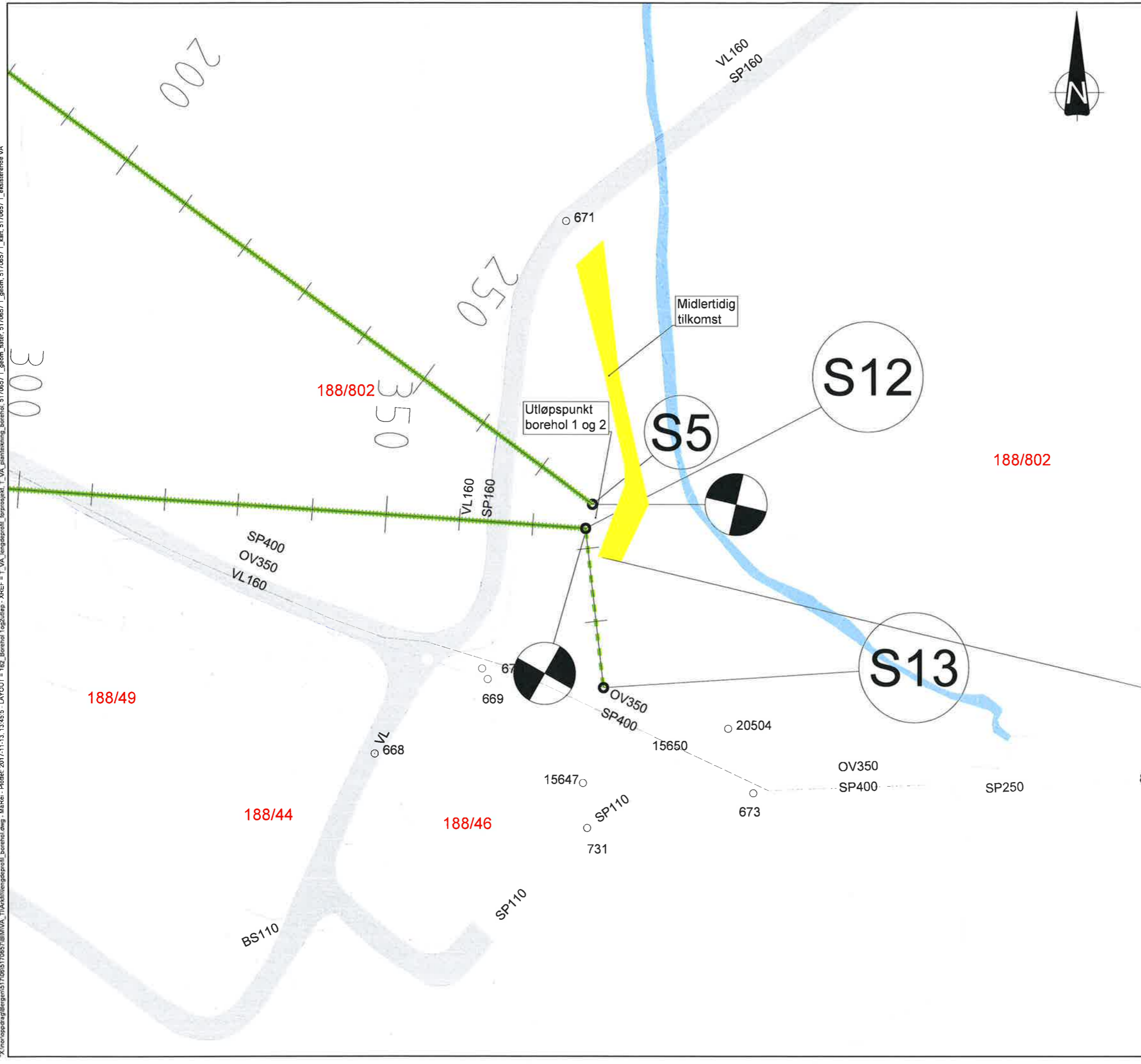
Lindås Kommune	Målestokk A1
	1:250

Masterplan Knarvik sentrum
Entrepris borehol

Detaljutsnitt innløp borehol 1

Norconsult	Oppdragsnummer	Tegningsnummer	Revisjon
	5165424	161	E03

X:\Innoppdrag\Bergen\5170657\BIMVA_TIA\k\lengdeprofil\prosjekt_T_VA_lengdeprofil\prosjekt_T_VA_plantekning_borehol_1og2\utlep - XREF = T_VA_lengdeprofil\prosjekt_T_VA_plantekning_borehol_1og2\utlep - XREF = T_VA_lengdeprofil\prosjekt_T_VA_plantekning_borehol_1og2\utlep - XREF = T_VA_lengdeprofil\prosjekt_T_VA_plantekning_borehol_1og2\utlep



VEDLEGG E2

Teknisk forklaring:

- Eksisterende spillvassleiding
- Eksisterende vassleiding
- Eksisterende overvassleiding
- Prosjektert vassleiding
- Prosjektert overvassleiding
- Prosjektert spillvassleiding
- Prosjektert borehol for spillvatn
- Eiegdomsgrenser
- 1 % horisontalavvik av prosjektert
- Midlertidig tilkomst boregrop/utløp
- Fundament kran
- Boregrop
- Entreprenørgrense

2017-11-13

E02	2017-11-13	For godkjenning hos myndigheter	MaRei	THH	THH
F01	2017-05-05	For anskaffelse	MaRei	THH	THH

Rev. Dato Beskrivelse Utarbeidet Fagkontrollert Godkjent

Dette dokument er utarbeidet av Norconsult AS som del av det oppdraget som fremgår nedenfor. Opphavsretten tilhører Norconsult AS. Dokumentet må bare benyttes til det formål som oppdragsavtalen beskriver, og må ikke kopieres eller gjøres tilgjengelig på annen måte eller i større utstrekning enn formålet tilsier.

Lindås Kommune Målestokk A1
1:250

Masterplan Knarvik sentrum

Detaljutsnitt utløp borehol 1 og 2

Norconsult	Oppdragsnummer 5162454	Tegningsnummer 162	Revisjon E02
------------	---------------------------	-----------------------	-----------------