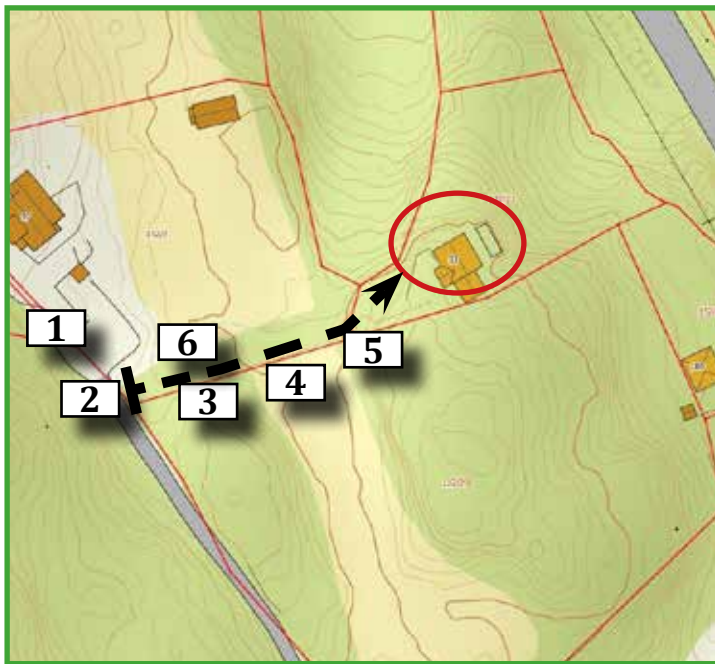


Fra 2001



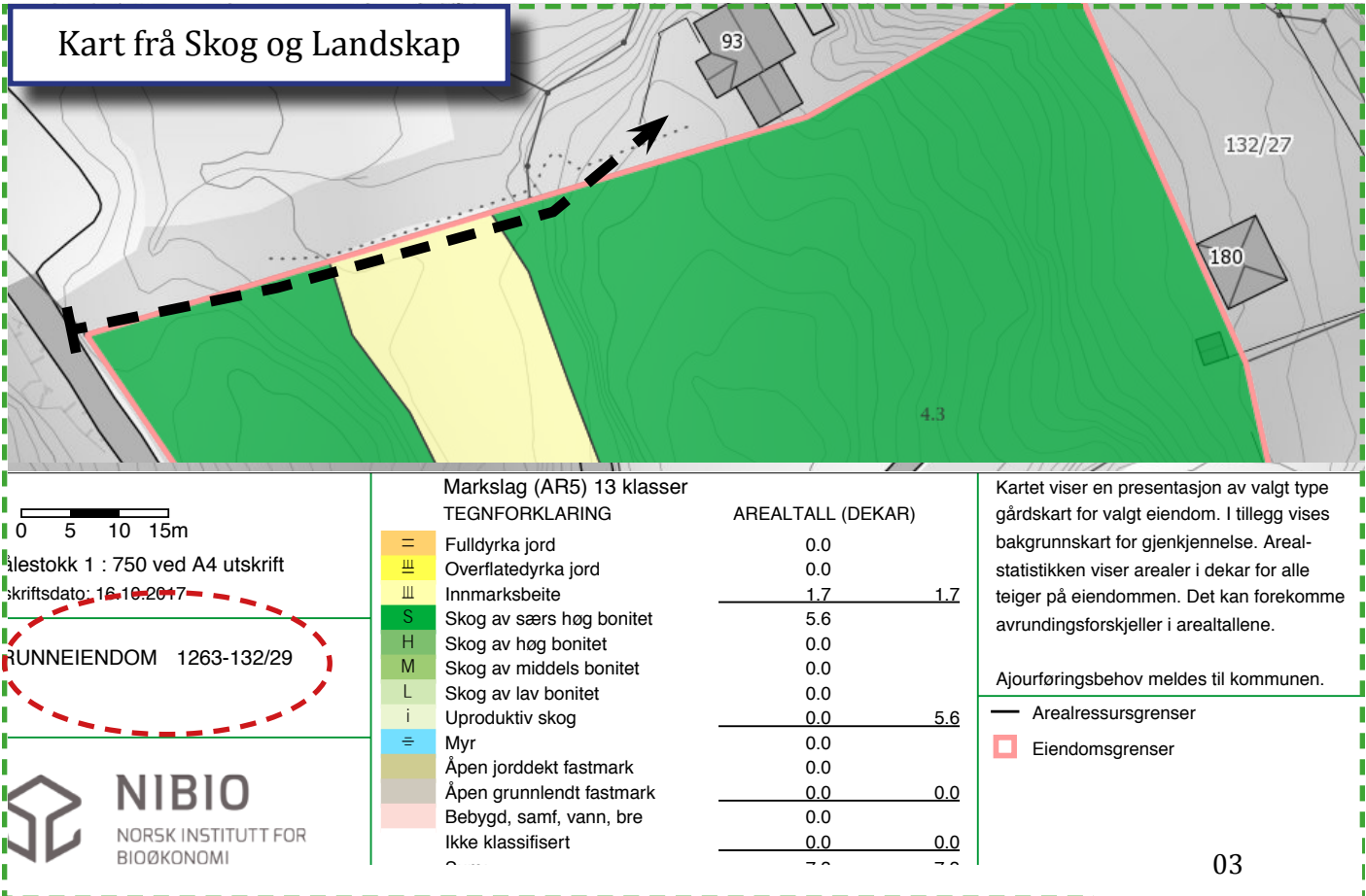
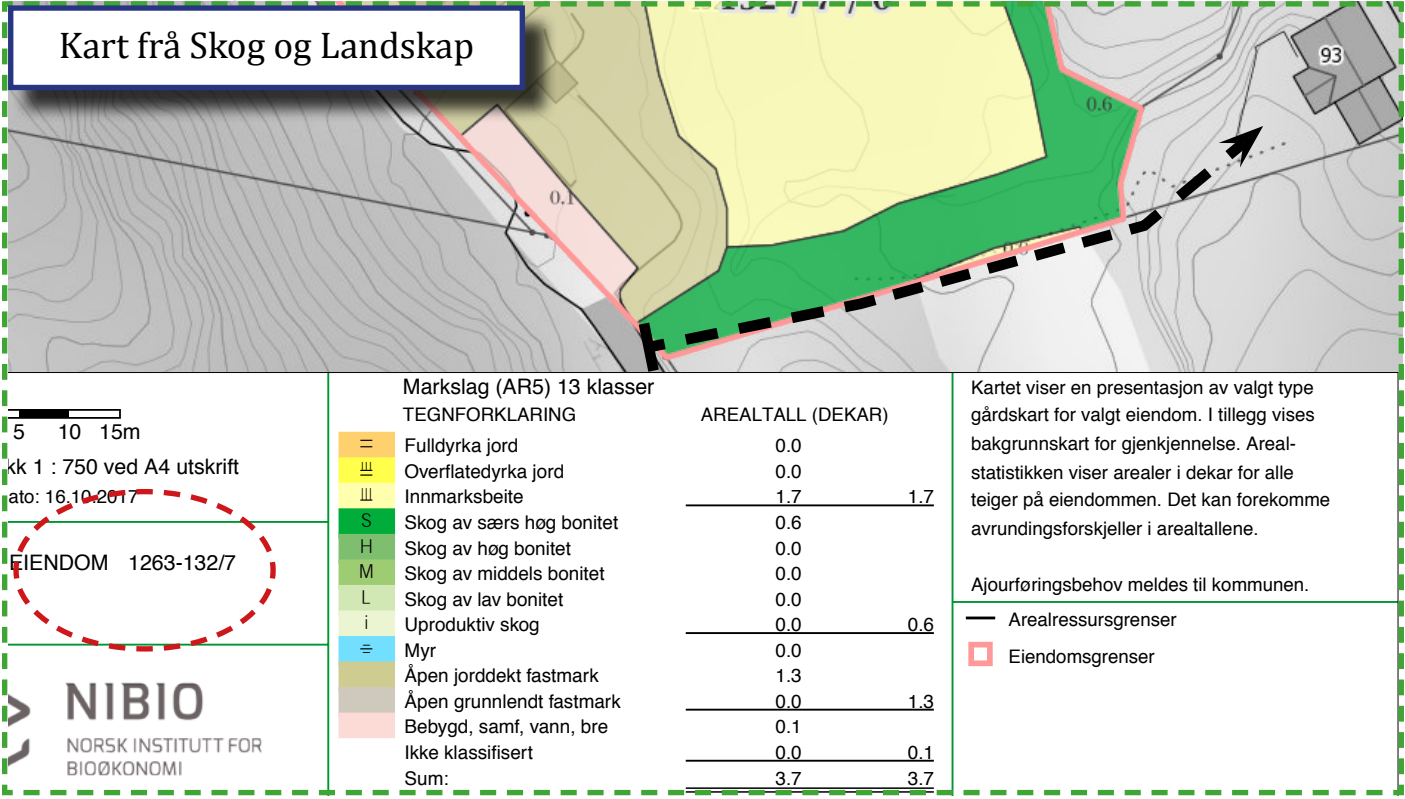
Etter brannen

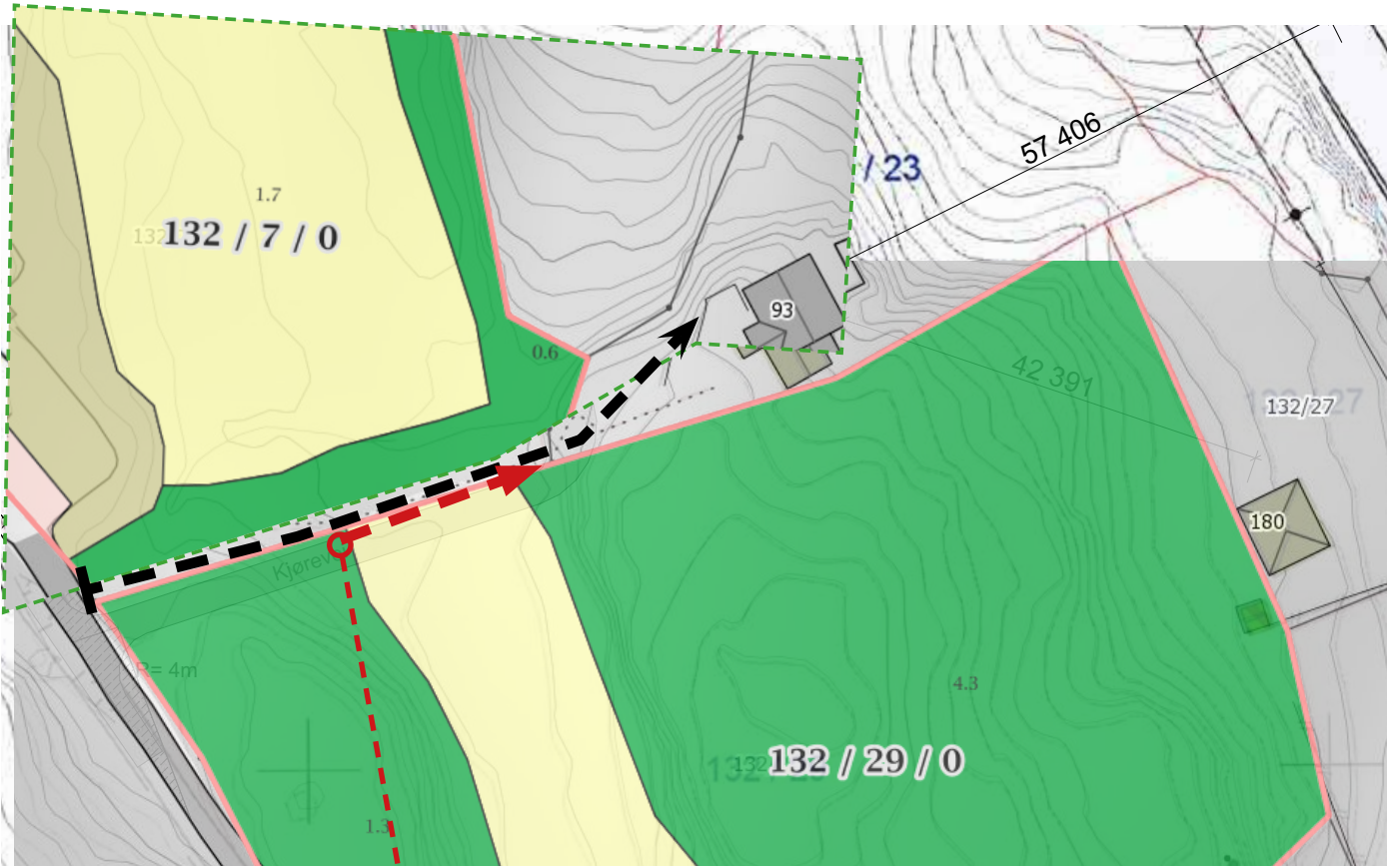


Bilder frå vegtracen som er planlagt oppgradert.

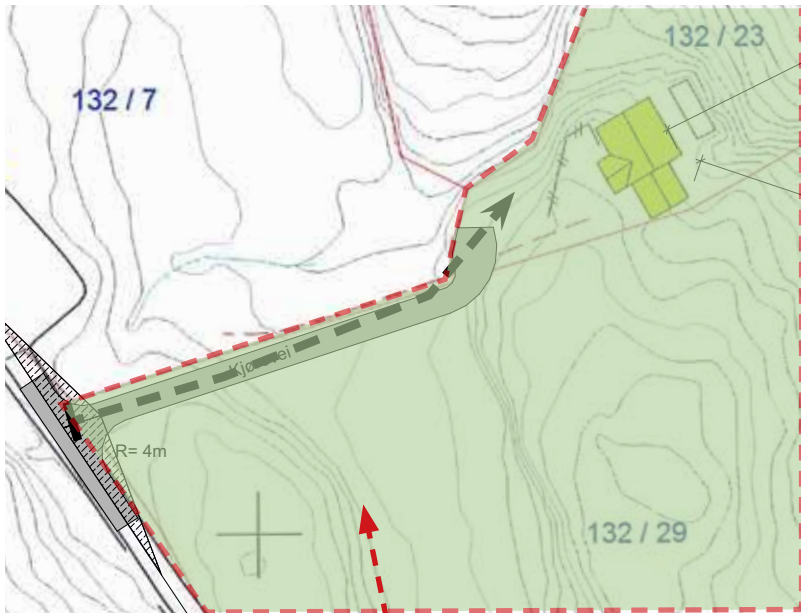
- 1- frå parkering.
- 2-5 langs vegen innover.
- 6 mot start veg (motsatt av bilde 3)







Vegtracen er tatt i bruk som veg og sti. Den ligger i randsonen av innmarksbeite og grenser til område derfinert som skog.



Både bnr 23 og 29 er eigd av de same personane. I skyldskifte står det klart at bnr 23 har rett til å anlegge vegen til tomten. Tilsvarende har bnr 23 rett til å bruke bygdevegen. Vegen ligger i den definert veglinja og den er i prinsipp etablert og tatt i bruk. Det er snakk om ein oppgradering. Vegen kryssar berre så vidt innpå bnr 7.

