



## Statens vegvesen

NILS KRISTIAN BERGE  
HARDANGERFJORDVEGEN 440  
5610 ØYSTESE

Behandlande eining:  
Region vest

Sakshandsamar/telefon:  
Tone Bøyum / 55516792

Vår referanse:  
17/19728-4

Dykkar referanse: Vår dato:  
17/1197 – 17/32845 18.12.2017

### Løyve – Utvida bruk – Avkøyrsla – Fv. 404 – Gnr. 147 bnr. 50 – Sellevoll – Lindås kommune

Vi viser til søknad av 09.01.2017. Vi viser og til vår uttale datert 06.04.2017 og Lindås kommune sitt rammeløyve 20.11.2017. Vi var på synfaring og kontrollerte avkøyrsla 05.12.2017.

#### Vedtak

Med heimel i veglova [§ 40](#) og [§43](#) gir vi løyve til utvida bruk av avkøyrsla frå Fv. 404 til eigedom gnr. 147 bnr. 50 i Lindås kommune.

#### Vilkår for løyvet

Løyvet blir gitt i samsvar med *forskrift om alminnelige regler om bygging og vedlikehold av avkjørsler fra offentlig veg frå Vegdirektoratet 16.7.1964 og forskrift om retningslinjer for behandling av avkjørselssaker for riksveg frå Samferdselsdepartementet 26.2.1982.*

1. Avkøyrsla skal plasserast i tråd med situasjonsplan, datert 20.12.2016. I tillegg skal utforming av avkøyrsla følgje krava i *Prinsippkisse*, som ligg ved.
2. Løyvet gjeld einebustad med ei bueining.
3. Av omsyn til trafikktryggleiken og vegvedlikehaldet må det ikkje samle seg vatn i avkøyrsla eller renne vatn ut i fylkesvegen. Etter avtale på synfaring 05.12.2017 skal fallet i avkøyrsla tilpassast ved asfaltering av avkøyrsla og tilkomstveg, slik at vatn vert drenert til grøft. **Dette skal utførast før bustaden vert tatt i bruk.**
4. Dersom det ikkje er snuplass der frå før, må det etablerast ein snuplass inne på eigedommen, slik at det ikkje blir nødvendig å rygge ut på offentlig veg.

Postadresse  
Statens vegvesen  
Region vest  
Postboks 43  
6861 LEIKANGER

Telefon: 22 07 30 00  
firmapost-vest@vegvesen.no  
Org.nr: 971032081

Kontoradresse  
Nygårdsgaten 112  
5008 BERGEN

Fakturaadresse  
Statens vegvesen  
Regnskap  
Postboks 702  
9815 Vadsø

5. Løynet gjeld berre tilknytingspunktet til riks-/fylkesvegen. Søkar må sjølv avklare eigedomstilhøva og innhente dei nødvendige rettane som gjeld bruk og opparbeiding av avkøyrse, frisisiktsoner og tilkomstveg. Desse rettane bør ein tinglyse.

Eigaren eller brukaren av avkøyrse har sjølv ansvaret for at *Krav til utforming av avkøyrse* til kvar tid er oppfylt, mellom anna krav til frisisikt (jf. veglova § 43). Dersom krava ikkje er oppfylte, kan Statens vegvesen trekkje tilbake løynet.

### **Rett til å klage**

Ein kan klage på vedtaket, jf. forvaltningslova § 28. Informasjon om å sette fram klage, går fram av skjemaet [«klage på forvaltningsvedtak»](#). Fristen for å klage er tre veker frå vedtaket vart motteke. Klageinstansen er Hordland fylkeskommune. Send klagen til Statens vegvesen Region vest PB. 43, 6861 Leikanger, som vil sende klagen vidare til klageinstansen.

Plan og forvaltning Bergen  
Med helsing

Kari Elster Moen  
overingeniør

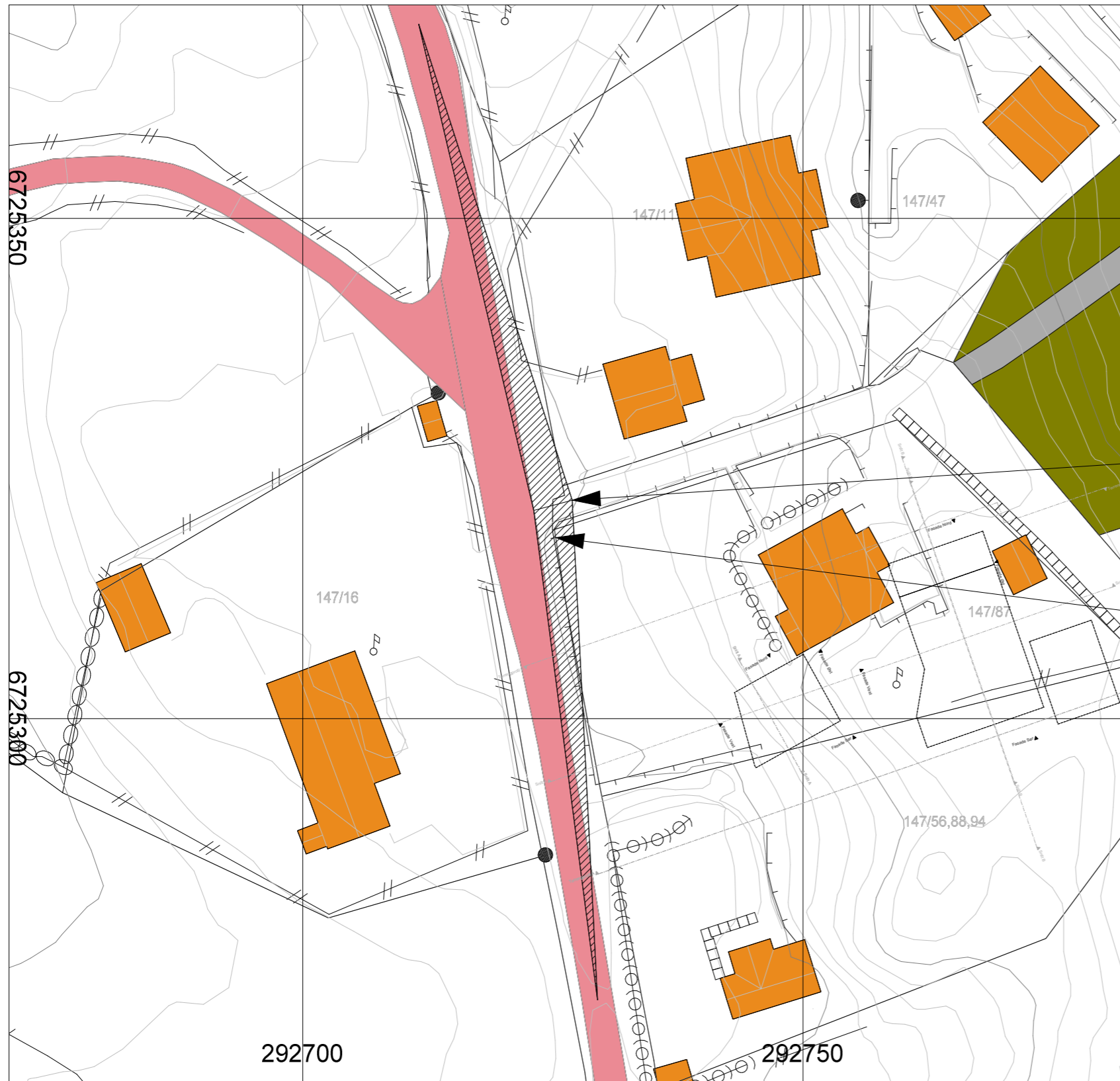
Tone Bøyum  
overingeniør

*Dokumentet er godkjent elektronisk og har difor ingen handskrivne signaturar.*

Kopi  
Lindås kommune, Kvernhusmyrane 20, 5914 ISDALSTØ

### **Vedlegg**

Veglova [§ 40](#) og [§43](#)  
Situasjonsplan  
Prinsippskisse



1:500 Situasjonsplan avkjørsel

WI12636201 Basiskart som vektordata  
Nedlastingsdato: 16.08.2016

Fase  
**søknadstegninger**

**arkoconsult**  
 ARKOCONSULT AS, Postboks 103, 5291 Valestrandsfossen  
 Tel.: 56390003 - Fax.: 56191130 - Mob.: 93241511  
 Mail: post@arkoconsult.no - Org.nr. 997 089 782 MVA

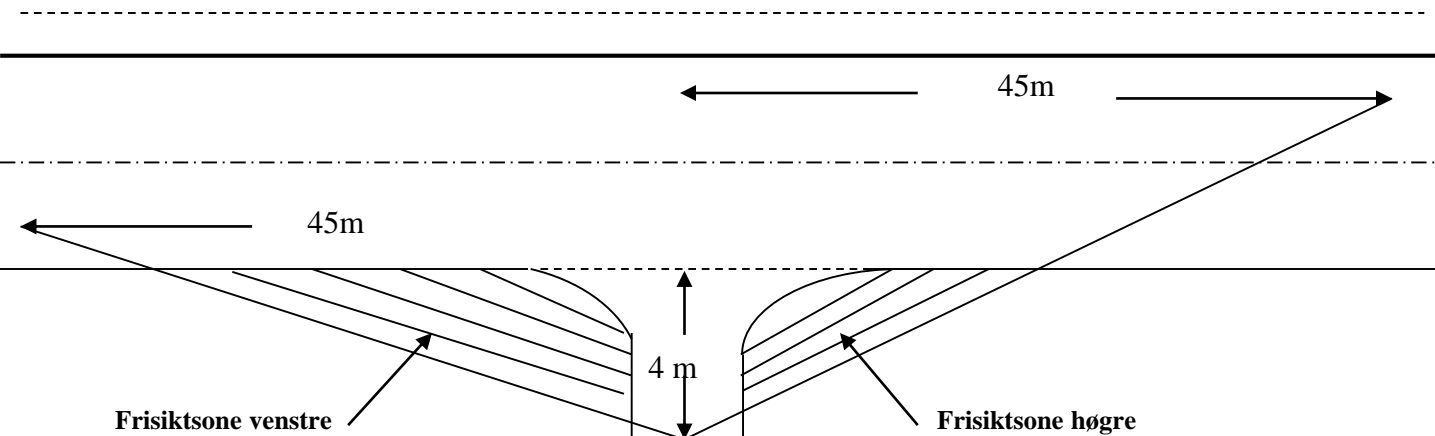
Tiltakshaver <b>Nils Kristian Berge</b>	Sign. KFJ Dato 20.12.16
Prosjekt <b>Ny enebolig</b>	Kontroll PKT Dato 20.12.16
<b>gnr/ bnr 147/50 Lindås</b>	Målestokk <b>1:500</b>

Tegningsnr.: <b>74316173A10-2</b>	Format <b>A3</b>
Type tegning: <b>Situasjonsplan avkjørsel</b>	

BRA TOTALT (innv.) 243,9 m2	BYA 315,7 m2
--------------------------------	-----------------

I HENHOLD TIL LOVVERK ER DENNE TEGNINGEN ARKOCONSULT AS SIN EIENDOM. DENNE TEGNINGEN KAN IKKE BLI BRUKT, OFFENTLIGGJORT ELLER GIS VIDERE TIL TREDJEPART UTEN VÅRT SKRIFTLIGE SAMTYKKE. OVERTREDELSE AV DETTE KAN FØRE TIL SØKSMÅL. OBS! TEGNINGEN KAN PRINTES I FEIL SKALA. IKKE TA MÅL DIREKTE PÅ TEGNING. BRUK KUN OPPGITTE MÅL.

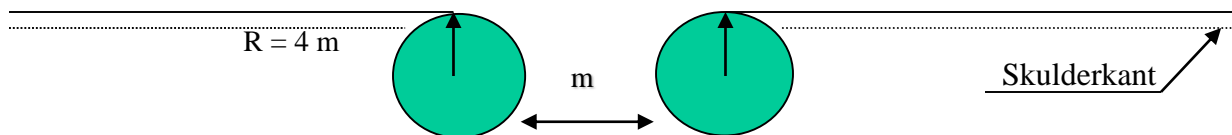
# PRINSIPPSKISSE



Tilsvarende siktlegder som vist på tegningen må også gjerast gjeldande for trafikken som kjem på hovedvegen og skal inn i avkjørsla (sikt bakover og framover langs hovedvegen)

Av hensyn til snø og vegetasjon skal det i frisiktsonen vera fritt for sikthinder høgare enn 0,5 m. over hovedvegens nivå

## Krav til svingradius for avkjørsla :



## Krav til lengdeprofil for avkjørsla/tilkomstveg:

