

LINDÅS KOMMUNE
FELLES POSTMOTTAK KVERNHUSMYRANE 20
5914 ISDALSTØ



Kartverket

Deres ref.:
1263/238/23

Dato:
18.07.2014

Kopi av dokument fra vårt arkiv

Dere har bedt om en bekreftet kopi av følgende dokument fra arkivet:

Dok.nr.: **Registrert:** **Rettsstiftelse:**
3939

Dokumentet er registrert på blant annet følgende eiendom:

Knr.	Gnr.	Bnr.	Fnr.	Snr.
1263	238	23		

Med hilsen
Statens kartverk Tinglysing

Går til jordstyre¹⁾

Fråsegn frå jordstyret:

.....
.....
.....
.....

den 19

formann,

sekretær,

Går til landbruksselskap

Fråsegn frå fylkeslandbruksstyret:

.....
.....
.....
.....

den 19

formann,


fylkeslandbrukssjef,

Den/dei fråskilde luten/lutene har fått g.nr. 63 b.nr. 23

*hovedgarnets skyld for utskilt areal sk. nr. 1.89
og etter den areal 1.88*

¹⁾ Melding om tenesta skal ikkje sendast jordstyret dersom skyldskiftet gjeld eit areal på under 2 dekar.

Skyldskifte



Fre. dag den 26. juli 19 63 heldt vi underskrivne, oppnemnde av lensmannen, skyldskifte på garden Eknes, indre

g.nr. 63 b.nr. I med skyld mark I,88 i Hosanger

herad. Skyldskifte er kravt av Johs B. Eknes.

som har grunnboksheimel til den egedomen skyldskiftet gjeld¹⁾.

Menns-opnemningsbrevet følger. Alle mennene har gjevi skjønsmannslovnad, så nær som²⁾

Ved tenesta møtte Ingvald Eknes, Håkon Hatland, og Peder Vatshelle.
Av partane:³⁾ Johs B. Eknes og Hilmar Myhr.

Av grannane:³⁾

Mennene valde til formann Ingvald, Eknes.

Om den/dei fråskilde luten/lutene av garden kan det gjevast desse opplysningane:

1.⁴⁾ Areal: Dyrka jord dekar, naturleg eng og kulturbeite dekar, produktiv skog dekar, anna areal dekar. I alt 0,55 dekar.

2. Grenser:⁵⁾

til den uskilde part: Grenselinja tek til i parsellens sør-vestlege hjørna. Går nordvestleg 0,70 m til merkestein med vitne, same leid 24,80 m til merkestein, i same leid 9,50 m til vinkel- merkestein. Her bøyer linja i austleg leid 6,40 m til * i fjell, same leid 12 m mot indre Ekness gardsveg.

¹⁾ Skyldskifte kan ikkje godtakast til tinglysing utan den som krev tenesta, anten har grunnboksheimel eller dom for at han eig den luten av egedomen som han vil ha fråskilt (§ 1 i skylddelingslova.)

²⁾ Har nokon av mennene ikkje gjevi slik lovnad som er nemnd i § 20 i lov nr. 1 frå 1/6 1917, skal han skriva under ei utsegn med etternemnde ordlyd for tenesta tek til, og utsegna skal sendast til sorenskrivaren saman med skyldskiftet: «Eg lovar at eg i alle saker vil gjera tenesta mi som skjønsmann samvitsfullt og etter beste overtiding. den 19 N. N.»

³⁾ Om nokon av dei grannane eller partane som skyldskiftet vedkjem, ikkje møter, må ein her opplysa om det er prova at dei har fått varsel, eller når det gjeld grannane, om det er rekna for uturvande å varsla dei (§§ 2 og 8 i skylddelingslova.)

⁴⁾ Oppgave over arealet m. m. til den fråskilde luten skal berre gjevast for areal som er over 2 dekar (jfr. skylddelingslova § 9.) Er arealet under 2 dekar, må det atterast i tenesta.

⁵⁾ Sjå §§ 3 og 8 i skylddelingslova. Grensene mot granne-eigedomar skal ein ikkje skriva opp når eiga-ren ikkje er til stades og samtykkjer i det som vert skrive. Skal mennene etter krav frå partane fastsetja sjolve markeskilet, samstundes med at dei set i skyld (§ 7 i lova), må dei her nemna det som trengst om det og. Det må ikkje stiftast bruksrett eller servitutt i skyldskiftet utan at heftet er vedteki skriftleg av den som har grunnboksheimelen til den egedomen heftet skal liggja på (§ 5 i lova.)

Rettkopi bekreftes
osknes



.....fyljer denne i søraustleg leid 23.50 m., mot grensa til g.nr.
63.b.nr, II.fyljer denne grensa i vestleg leid 20.60 m. til
ti fjell. Her høyer grensa sørleg 19.m, mot gresa til g.nr,
63. b.nr. 4, fyljer denne i vestleg leid 12.25.m, til
utgangspunktet.



1. Er det jordbruk og skog i den eiegenomen som vert delt?
2. Får kvart jordbruk som kjem fram etter skiftet, så myk-
kje skog som trengst til hus-berging og gards-tarv?
3. Er det jordbruk med fjellvidd, fjellvatn, elvar og bekker
i den eiegenomen som vert delt?

4. Får kvart jordbruk som kjem fram etter skiftet, så my-
kje fjellvidd som trengst for bruket?

Vert det svara ja på spørsmål 1 og nei på spørsmål 2, eller ja på spørsmål 3 og nei
på spørsmål 4, så lyt ein dessutan svara på dei spørsmåla som no kjem:

5. Har heradsstyret samtykt i skyldskiftet?

6. Eller held skyldskiftemennene det for greitt at den frå-
skilde luten er esla til dyrkingsjord eller til byggetuft, veg, in-
dustriverk eller til andre føremål av same slaget?

7. eller vert eiegenomen delt etter § 14 i lov om odels- og
åsæteretten frå 26. juni 1821?

Vi vitnar:

a) At det ikkje med skiftet er skapt noko nytt hopehav. Likevel har vi samtykt i at
det kan vera hopehav i utmarka på den måten, at

.....
med di vi har funni vidare deling gagnlaus.¹⁾

b) At kvart bruk har fått så lagleg skap for fredning og drift som det er høve til.

Skylda på den/dei fråskilde luten/lutene vart sett til I. öre,

.....
Attverande skyld på hovudbølet er på mark, I. 87,

Det arealet som er att av hovudbølet, utgjer: Dyrka jorddekar, naturleg eng
og kulturbeite dekar, produktiv skog..... dekar, anna areal dekar. I
alt dekar.

Den/dei fråskilde luten/lutene fekk dette/desse bruksnamnet²⁾Konvalhaug.....

.....
Kostnaden med å halda og tinglysa skyldskiftet ber:

Kjøparen Hilmar Myhr.

Partane fekk opplysning om at dei kan anka skyldskiftet til overskjøn, dersom dei
er misnøgde med den skylda som her er sett eller med det markeskilet som er fastsle-
ge, men ankeutsegn lyt då vera hjå sorenskrivaren seinast tre månader etter at dette
skyldskiftet er tinglyst.

Vi sannar at vi har gjort tenesta etter beste skjøn og overtiding og etter skjønns-
mannslovnaden vår.

Vi har fastset at kjøparen
skal syta for å få skyldskiftet til sorenskrivaren til tinglysing.



Hilmar Myhr, Peder Vatshell, Ingar Etnes

¹⁾ Stryk det som ikkje høver.
²⁾ Til bruksnamn må ikkje i noko tilfelle takast namn som alt vert nytta til ættenamn, om ikke namnet
høyrer til dei som er heller vanlege (jfr. lov frå 9/2 1923 nr. 2 § 21.)

LINDÅS KOMMUNE
FELLES POSTMOTTAK KVERNHUSMYRANE 20
5914 ISDALSTØ



Kartverket

Deres ref.:
1263/238/23

Dato:
18.07.2014

Kopi av dokument fra vårt arkiv

Dere har bedt om en bekreftet kopi av følgende dokument fra arkivet:


Dok.nr.:	Registrert:	Rettsstiftelse:
3940	17.08.1963	Bestemmelse Om Vannrett

Dokumentet er registrert på blant annet følgende eiendom:

Knr.	Gnr.	Bnr.	Fnr.	Snr.
1263 Lindås	238	1	0	0

Med hilsen
Statens kartverk Tinglysing

Skjøte.



Undertegnede

Johannes Bergesen Eknes

født 15/11-1897.
(Datum og årstall)

skjøter og overdrar herved til Hilmar Andreas Ulyhr.

født 1/6-1932
(Datum og årstall)

min ~~l. nr.~~ eiendom Kowalhvåg av Eknes indre

avg.nr. 63 br.nr. 1. av skyld mk. 1,88 i Fosanger herred¹⁾

matr.nr. i komm. 23 sk. mk. 0,07¹⁾

for en kjøpesum stor kr. underlagsfritt.

som er avgjort på omforenet måte. Verdi kr. 200. -

Rett kopi bekrefter
osthan



Seljar gjev Hilmar Ulyhr rett til Ervervsklass på hovudbruket på avtalt stad, samt rett til å anleggja utsigttauk for kloakk med grøftar. Lys- og telefonlinje har rett til å gå over g. nr. 63 br. nr. 1 sin eiendom. Kjøparar skal ha adgang til parsellen etter den felles jardsveg på indre Eknes. Kjøparar skal halda gjerde omkring parsellen i alle nye grusbeltjer.

.....
.....
.....
.....
.....
.....
.....
.....
.....
.....
.....
.....

Eknes den 16-8 1963

Johanna Eknes
(Utsiederens underskrift)

Vi / jeg bekrefter herved at Johannes Eknes
har underskrevet dokumentet i vårt / mitt nærvær og at underskriveren er over 21 år.

Einar Taugveit, Anne Eknes

(Attesten undertegnes, enten av to vitner eller av notarius, lensmann, autorisert lensmannsfullmechtig, namsmann, namsmannsfullmechtig godtatt av namsretten, forliksmann, sakfører, autorisert sakførerfullmechtig eller autorisert eiendomsmekler.)

(Til underskrift av den annen ektefelle, for så vidt eiendommen tilhører felleseiet og tjener til fellesbolig eller den annens eller begge ektefellers ervervsvirke er knyttet til eiendommen; jfr. lov om ektefellers formuesforhold av 20. mai 1927 nr. 1, § 14.)

Jeg samtykker herved i skjøtningen.

Eknes den 16-8 1963

Til vitnerlighet:

1. Einar Taugveit
2. Anne Eknes


Johanna Eknes



1) Det som ikke passer strykes.
NB. Skjøte eller kjøpekontrakt må være påført stempel innen 1 måned etter kontraktens opprettelse.

INNKOMMET JOURNAL NR 18 JULI 2014 STATENS KARTVERK

Bestillingen sendes via fax 32 11 88 01 eller i brev til:
 Statens kartverk, Tinglysing, 3507 Hønefoss.



STATENS KARTVERK

1263

NOHO

BESTILLING
UTSKRIFT AV GRUNNBOK - PANTEBOK

Org.nr / Fødselsnr	Bestillers navn (rekvirent)
00935084733	Lindås kommune v/S. Solberg

Adresse	Postadresse	Dato
Kvernhusmyrane 20,	5914 ISDALSTØ	17.08.2014

Grunnboksutskrift (oversikt tinglyste dokument på eiendommen) kr 172 pr. stk				
Kommune navn:	Gnr	Bnr	Fnr	Snr

Utskrift av Pantebok (Kopi av tinglyst dokument) kr 172 pr. stk							
Kommune navn: Lindås.	Gnr	Bnr	Fnr	Snr	Tinglyst dato	Dagboknr	Type dokument
	238	23			17.08.1963	3939	Skjøtskrift
					17.08.1963	3940	Skjøtskrift (2)

Gebyr:	KR. 172,-	Pr. utskrift / kopi pr eiendom
Bestillingen blir fakturert på rekvirentens navn og adresse		
Leveringstid ca 1 uke		

(må fylles ut)

Svein Solberg
 Rekvirentens signatur
 Lindås kommune

56 37 5621

telefonnummer