





















| | | | | | |
|---|--|---|--|---|--|
|  | | Lindås kommune Geodata avdeling | |  | |
| gbnr 192/5 | | 299750 | | 299850 | |
| Dato: 2017.11.15 Sign: liir | | 6721050 | | 6721000 | |
| Situasjonskart | | 160 | | 140 | |
| 165 | | 155 | | 135 | |
| 150 | | 100m | | 1:500 Målestokk | |

| | | |
|--|---|--|
| <ul style="list-style-type: none">  Avløp felles  Dreneringsledning  Overvann  Pumppeledning spillvann  Pumppeledning vann  Spillvann  Vannledning | <ul style="list-style-type: none">  Udefinert grense  Terrengmålte grense  Konstruert grensepunkt  Bolig  Bustad m leilighet  Våningshus  Større bustader | <ul style="list-style-type: none">  Hytte/feriehús  Garasjerubhus  Industrilager  Andre bygg |
|--|---|--|

Beliggenhet og høyder må opprættes som orienterende.