

Situasjonskart - 1:500

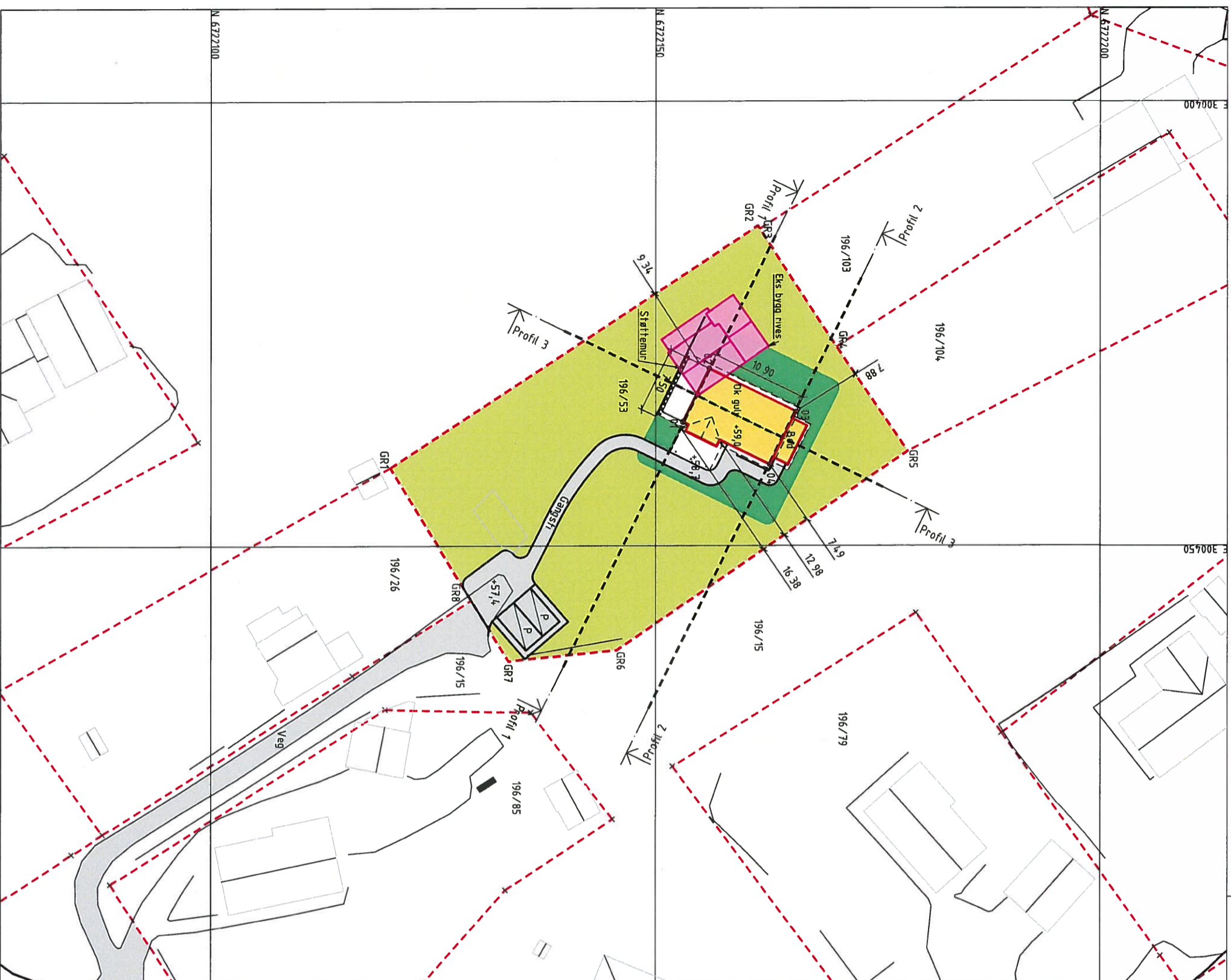
Avkjøring fra 196/53 til kommunal veg **KLEIVDALSVEGEN**

2018-01-10 15:46

LAH


Data fra kartverket, Norge Digitalt og Nordland digitalt

25m



TEGNFORKLARING

- BEBYGGELSE & ANLEGG**
- Takflate nybygg
 - Terrasse/balkong nybygg
 - Takflate eksisterende bebyggelse
 - Takutsstikk/Møneretning
 - Takflate rvingsobjekt
- SAMFERDSEL OG INFRASTRUKTUR**
- Adkomst/veg
 - Parkering
 - Gangarealer/Trapp/Mur
- FRI- OG GRØNTAREALER**
- Oppholdsareal
 - Fri- og grøntareal
- LINJESYMBOLER**
- Byggegrense
 - Eiendoms grense
 - Mur/Skiæring/Fylling
 - Avstander/Måsetting



AREALER/UTNYTTING

Areal tomt G196 B53 1510,2 m²

Friareal 1096,0 m²
 Opphold 164,9 m²
 Veg/parkering 135,2 m²
 BYA 114,1 m²

REFERANSEPUNKTER

Løpnummer	N-koordinat	E-koordinat
01	6722153 056	300436 056
02	6722156 018	300430 046
03	6722165 795	300434 866
04	6722162 832	300440 875

REVISJONER


Dato	Utskrevet av	Godkjent av
12.06.2014	AKM	
	RV	

ERIK BAUGE

SITUASJONSPLAN MED PROFILER

LINDÅS KOMMUNE, GNR 196/BNR 53

SITUASJONSPLAN



Fløsegangerv. 50C - 5059 Bergen
 Tlf: 5538 7870 Fax: 5538 7871
 bergens.anko.no - www.anko.no

Dato: 2014.139
 Tegningsnummer: 001
 Skala: 1:500, A3
 Revisjon: D 31.08.17