



TEIKNFORKLARING

Plankart 1 av 1 SOSI ver. 4.5

- AREALFØREMÅL** (PBL §12-5)
BYGG OG ANLEGG (PBL §12-6 nr. 1)
- BES Småbåtanlegg i sjø og vassdrag med tilhørende strandsone (1588)
- SAMFERDSELSANLEGG OG TEKNISK INFRASTRUKTUR** (PBL §12-6 nr. 2)
- SV Veg (2010)
 - SVT Anna veggrunn - tekniske anlegg (2018)
 - SPP Parkeringsplassar (2082)

- JURIDISKE TEKSTAR, LINE- OG PUNKTSYMBOL**
 (JF. REGULERINGSBESTEMMELSENE)
- Planens begrensning
 - Føremålgrense (FøremålGenese)
 - Byggegrense (1211)
 - Frisiktlina (1222)
 - Regulert parkeringsfelt (1225)
 - Offentleg arealføremål
 - o Felles arealføremål
 - f Felles arealføremål

- BRUK OG VERN AV SJØ OG VASSDRAG, MED TILHØYRANDE STRANDSONE** (PBL §12-6 nr. 6)
- VS Småbåthavn (6230)
 - VNV Naturområde i sjø og vassdrag (6610)

- OMSYNSONER** (PBL §12-6 jf. §11-8)
- SIKRINGSSONER** (PBL §11-8a)
- Frisiktsone ved veg (140)
- SERLIGE OMSYN TIL LANDSKAP OG GRØNNSTRUKTURSAMT BEVARING AV NATUR- ELLER KULTURMILJØ** (PBL §11-8c)
- Friluftsliv (530)

BASISKART
 Eigedomsgrense

Geodetisk grunnlag: UTM32_Euref 89
 Geodetisk høydegrunnlag: NN1954
 Siste uttaksdato basiskart: 24.09.15
 Kjelde for basiskart: infoland

Ekvidistans: 1m
 Kartmålestokk: 1:1000 ved arkformat A2

Reguleringsplan, detaljregulering med tilhørende føresegner for:

LINDÅS KOMMUNE Gnr. 11 bnr. 135.
HOSØYVEGEN SMÅBÅTHAMN
 Nasjonal arealplanID 1263_201513

Saksbehandling i følge plann- og bygningsloven

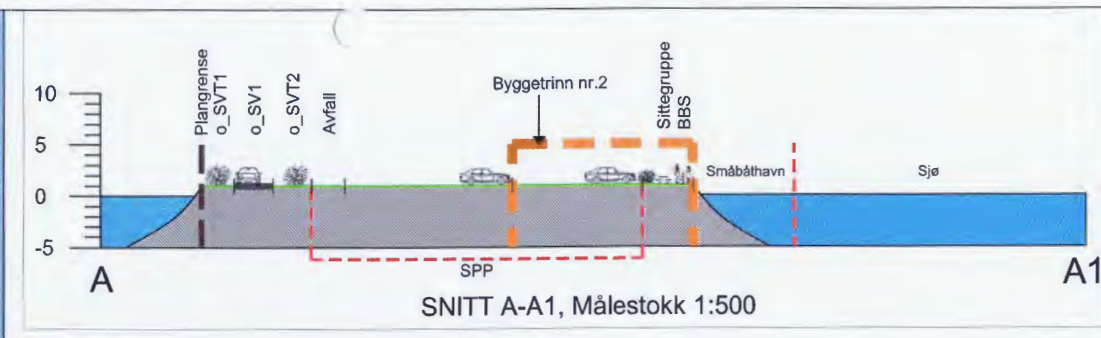
Saksgang	Dato	Plankart datert	Føresegner datert
Planoppstart kunngjort	02.12.15		
Beskriving, offentlig ettersyn	08.06.2016	09.05.2016	09.05.2016
Offentleg ettersyn, frå-til	09.07.2016 - 27.08.2016	09.05.2016	14.06.2016
Plan- og miljøutvalet si innstilling	22.02.2017	09.05.2016	14.06.2016
Kommunestyrets vedtak	09.03.2017	09.05.2016	14.06.2016
Planvedtak kunngjort	05.04.2017	09.05.2016	17.03.2017

Utarbeidd av: **Ard** arealplan
 Nylidgsgaten 114
 5008 Bergen

Forslagsstiller: **Stranda båtføring**

Lindås kommune sitt saksnummer: 15/3531
 Siste revisjonsdato plankart: 09.05.2016

Det vert stadfesta at plankartet er i samsvar med kommunestyret sitt vedtak: _____ Rådmann

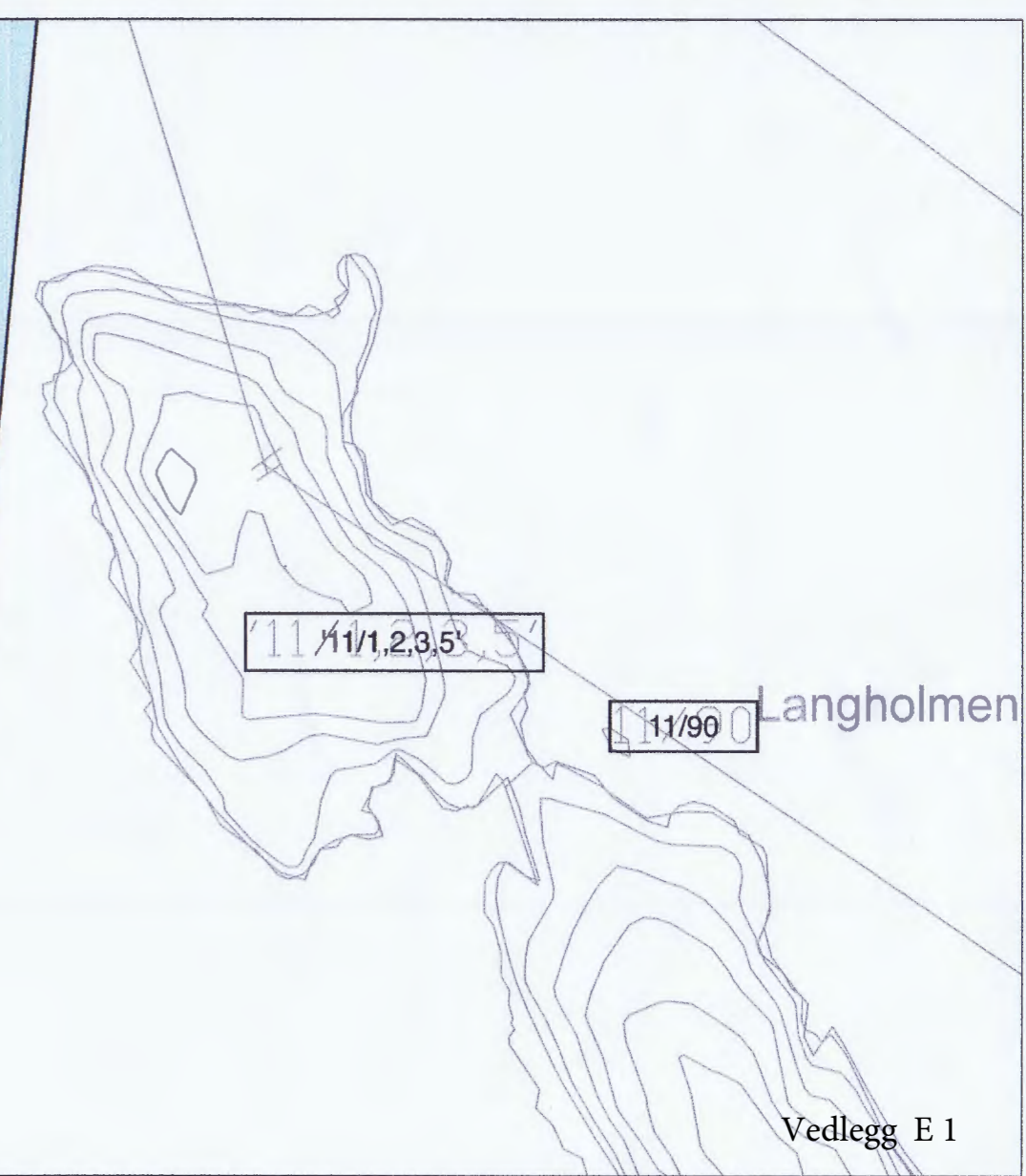
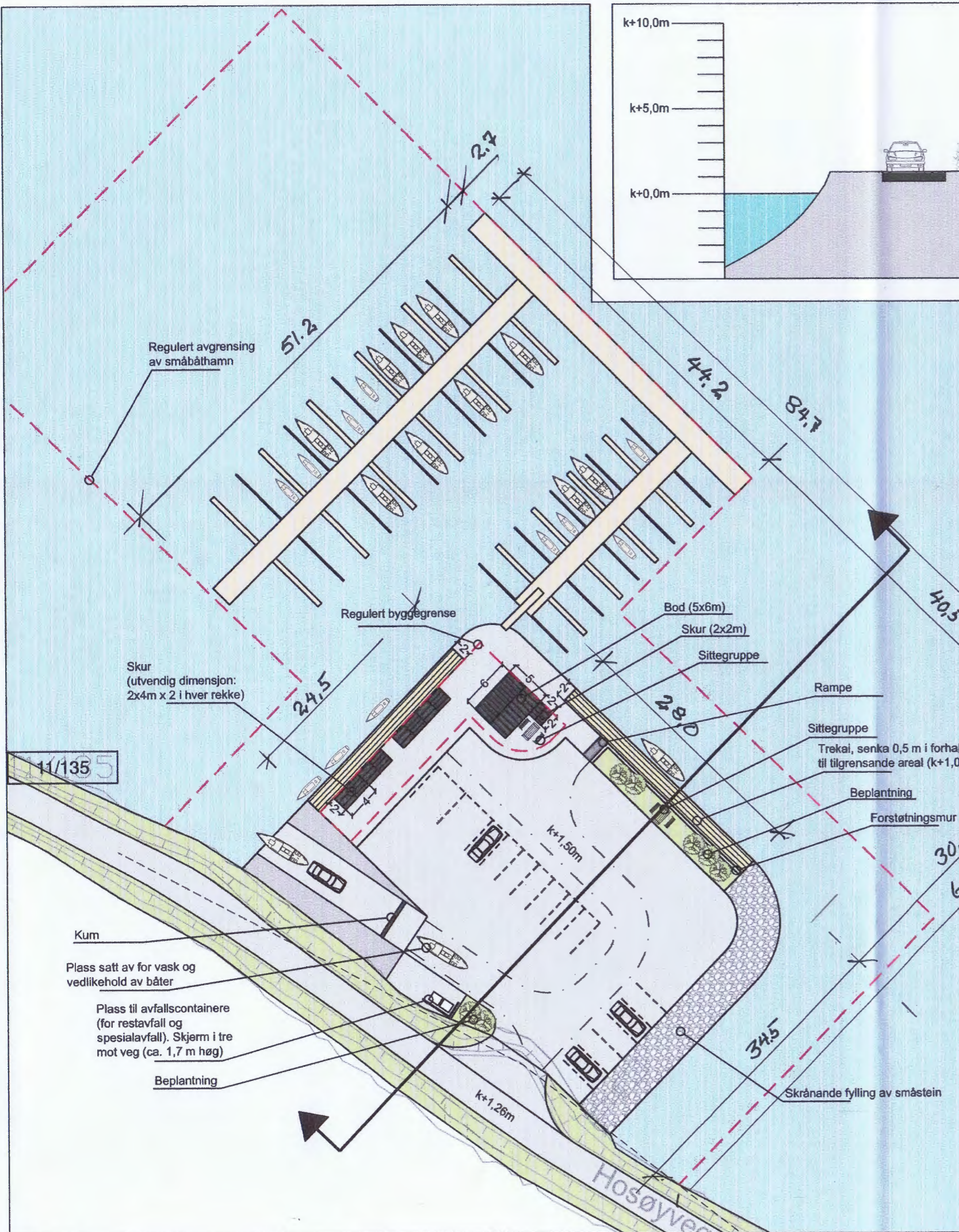
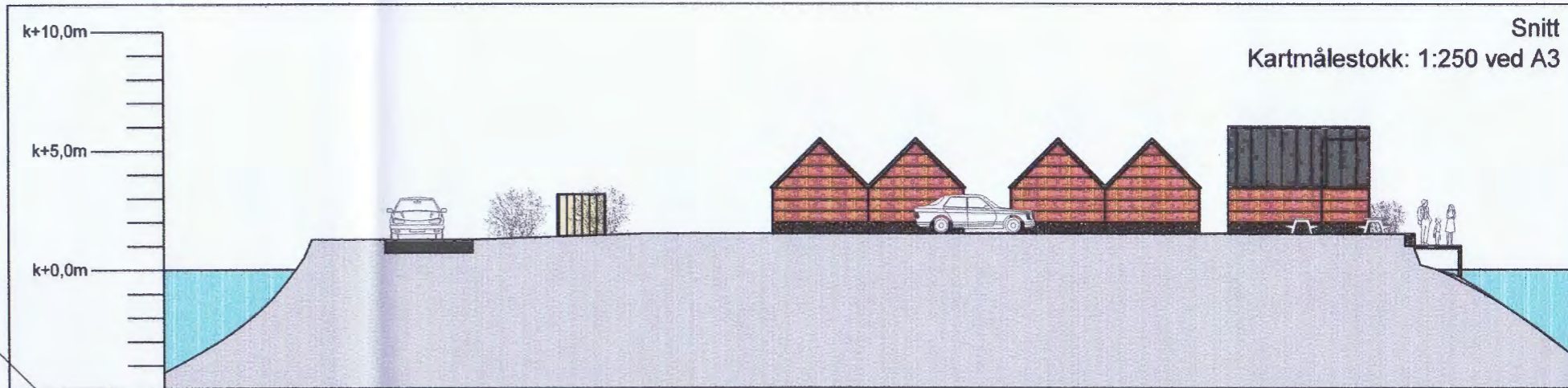


Illustrasjonen syner korleis ei tenkt utbygging av småbåtanlegg innanfor planområdet vil kunne framstå. Illustrasjonen gir ikkje juridiske føringar for utforming innanfor planen - utover det som er skildra i reguleringsplanens føresegner og plankart.



Vedlegg D2

Illustrasjonsplan for:				1 av 1
LINDÅS KOMMUNE Gnr. 11 bnr. 135 m.fl. HOSØYVEGEN SMÅBÅTHAVN Nasjonal arealplanID 1263_201513				
Kartmålestokk: 1:500 ved arkformat A3 Ekvidistans: 1m 	Forslagsstiller: Stranda båtføring	Utarbeidd av: 	Lindås kommunes sitt saksnummer 15/3531 Siste revisjonsdato plankart 09.05.2016	



Utomhusplan for:		1 av 1	
<p>LINDÅS KOMMUNE Gnr. 11 bnr. 135 m.fl. HOSØYVEGEN SMÅBÅTHAMN Nasjonal arealplanID 1263_201513</p>			
Kartmålestokk: 1:500 ved arkformat A3 Ekvidistanse: 1m 		Forslagsstillar: Stranda båtforening	Utarbeidd av:
		Lindås kommunes sitt saksnummer Siste revisjonsdato kart	15/3531 28.11.2017