






TEGNFORKLARING

-  Overvannsledning
-  Våtmark/myr
-  Avrenningspil
-  Flaumveg
-  Plangrense

Rev.	Dato	Sign.	Revisjonen gjelder		
Oppdragsgiver			Hordaland Byggtutvikling AS/L.Ø. Hillestad/Romarheim AS		
Prosjekt			Tegn.	Kontr.	Godk.
Alverflaten. Boligfelt og næringsområde			BN	THF	
Overvassshandtering - utbygd situasjon.			Dato: 29.01.2018		
			Målestokk: 1:1000		Format: A1
			Prosjektnr: 17083		
			Tegningsnr: 003		