

LINDÅS KOMMUNE AREAL OG MILJØAVDELINGA	
Arkivkode 137/143	
23 MAR 2006	
Ark. saksnr. 05/00580	Løpenr. 005380/06
Saksb. HOEDR	Grad.

LINDÅS KOMMUNE
Oppmålingsmyndighetta
L. Rydell 23/03.06
Eier fullmakt



Lindås kommune
Areal- og miljøavdeling

Byggherre Majo Eiendom As



Målestokk
1:200

Dato: 2005.12.21
Sign: eir

Byggplassering Gnr. 137 bnr. 143

Beliggenhet og høyder må oppfattes som orienterende.

LINDÅS KOMMUNE AREAL OG MILJØAVDELINGA	
Arkivkode 137/143	
23 MAR 2006	
Ark. saknr. 05/00580	Løpenr. 005380/06
Saksh. ROER	Grad.

STAKEOUT.LOG

TPS1100 prog. Utsetting Versjon 2.06
 Instrument : TCA1103, Serienr. 610451, TCA1103
 Målefil : Byggplassering Majo Eiendom AS
 GNR.137Bnr. 143
 Programstart : 23/03/2006 kl. 10:39:18

Stasjon ID : A888
 Y= -44919.540m X= 286397.712m
 H= 35.542m Inst.høyde= 0.000m

Punkt ID : 13, H-just.= 0.000m
 Prosjekttert : Y= -44922.117m X= 286417.492m
 H= 34.000m
 Satt ut : Y= -44922.113m X= 286417.498m
 H= 33.203m Refh= 1.300m
 Avvik : dY-koord.= -0.004m dX-koord.= -0.006m
 dHøyde= 0.797m

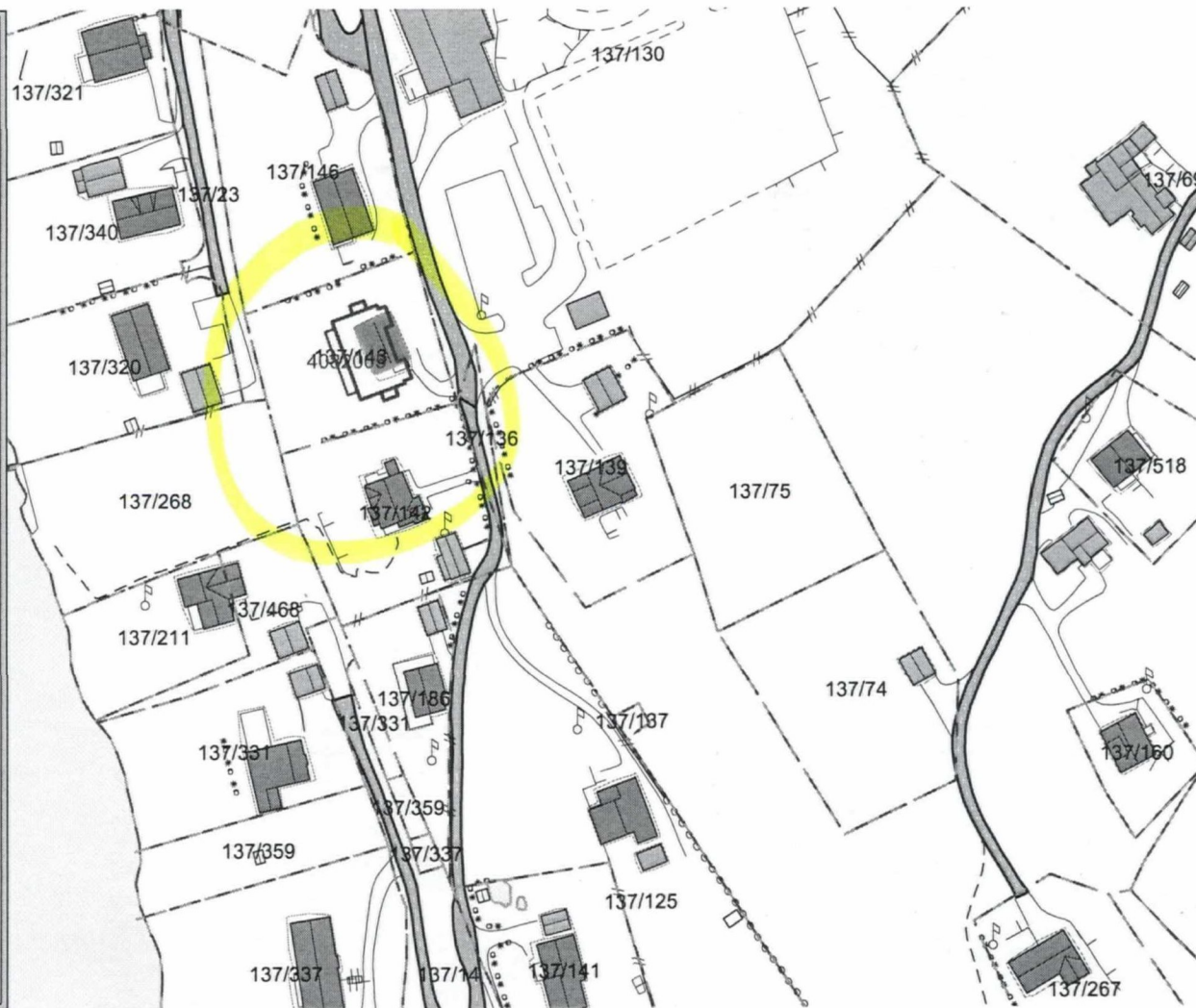
Punkt ID : 10, H-just.= 0.000m
 Prosjekttert : Y= -44912.808m X= 286420.863m
 H= 34.000m
 Satt ut : Y= -44912.811m X= 286420.854m
 H= 33.282m Refh= 1.300m
 Avvik : dY-koord.= 0.003m dX-koord.= 0.009m
 dHøyde= 0.718m

Punkt ID : 12, H-just.= 0.000m
 Prosjekttert : Y= -44906.502m X= 286403.450m
 H= 34.000m
 Satt ut : Y= -44906.497m X= 286403.445m
 H= 33.273m Refh= 1.300m
 Avvik : dY-koord.= -0.005m dX-koord.= 0.005m
 dHøyde= 0.727m

Punkt ID : 14, H-just.= 0.000m
 Prosjekttert : Y= -44915.810m X= 286400.079m
 H= 34.000m
 Satt ut : Y= -44915.806m X= 286400.078m
 H= 33.432m Refh= 1.300m
 Avvik : dY-koord.= -0.004m dX-koord.= 0.001m
 dHøyde= 0.568m

LINDÅS KOMMUNE
 Oppmålingsmyndighet
 23.03.06
 E. R. Røed
 Etter fullmakt

- Grasbane Ostereidet (27)
- Access_GEMI_Unknown (4)
- Access_GEMI_Vegkant (4)
- Utmålstekst (0)
- Utmålspiler (0)
- Flate_kladd
- LinjeKladd (8)
- PunktKladd (8)
- Egenskapstekst av PblTiltakPunkt (50)
- TakKant (263)
- Veranda (61)
- TakOverbyggKant (1)
- FasadeLiv (0)
- GrunnMur (3)
- FlyteBryggeKant (2)
- KaiBryggeKant (10)
- IdrettsAnlegg (1)
- MøneLinje (1)
- TakKant (297)
- PblTiltakGrense (8)
- PblTiltakPunkt (50)
- Punktinfo (16)
- SvømmebassengKant (1)
- TakOverbyggKant (1)
- TakSprang (13)
- Veranda (150)
- GNR/BNR (17 340)
- Sletta bygg (30)
- EiendomsGrense (36 904)
- EiendomsGrenseFiktiv
- EiendomsGrenseGenerert

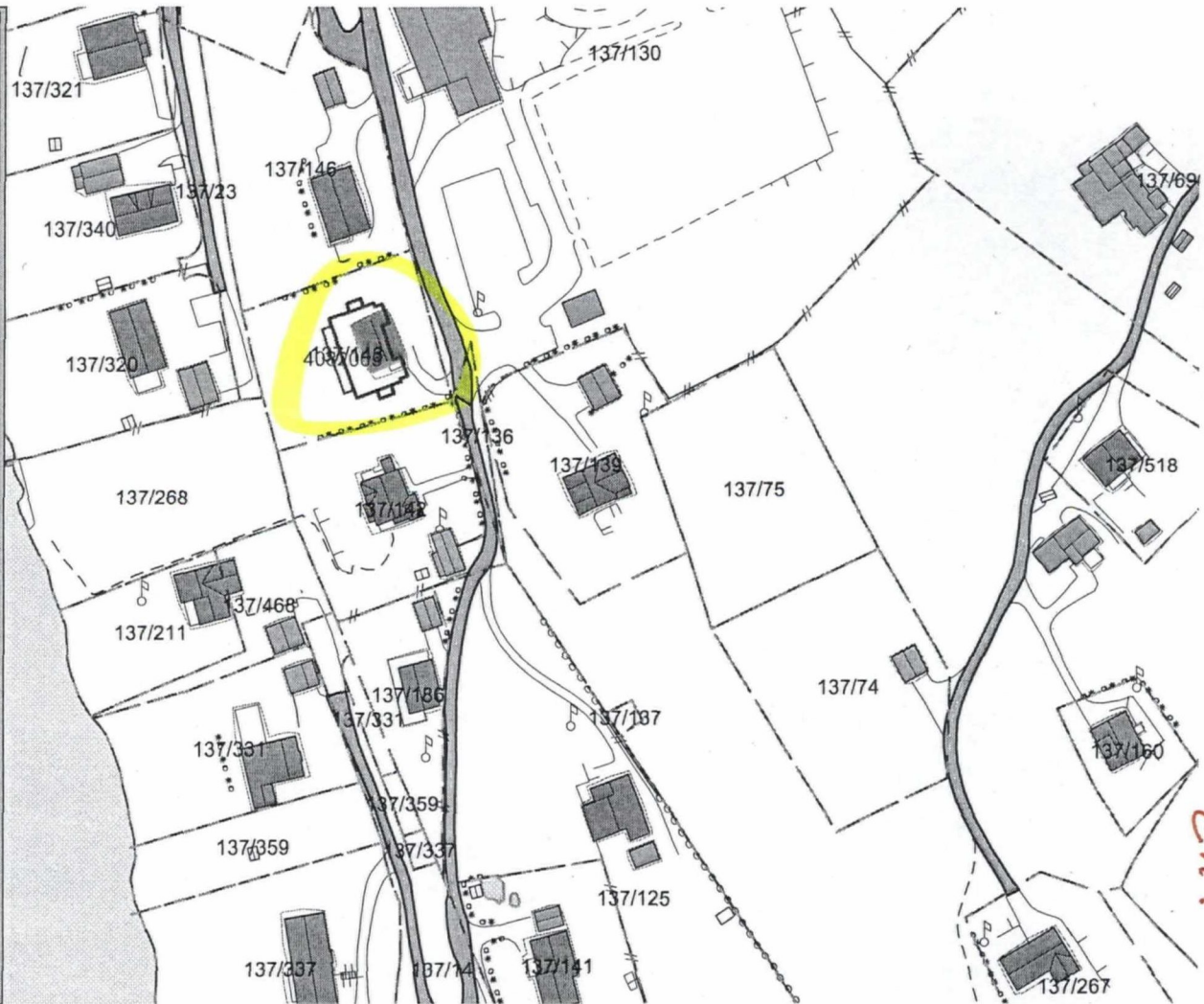


24.03.06

Telefon kant omst Holmen kan flyttes huset i samme retning til midt eiendom. Kan gjør tilbakemeld og om kan møyte flytting.

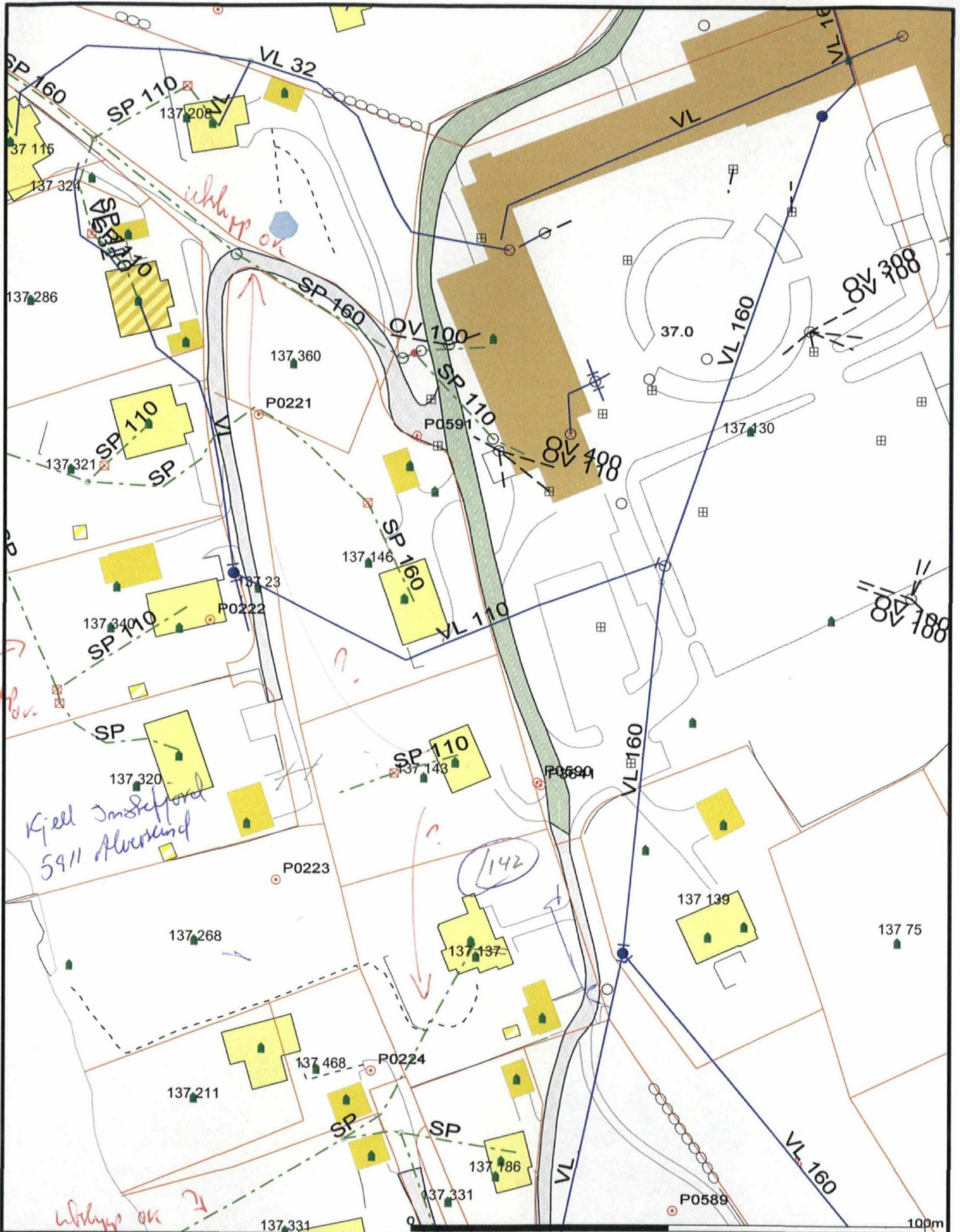
LINDÅS KOMMUNE
AREAL OG MILJØAVDELINGA
Tlf.: 243-06
Lindås

- Grasbane Ostereidet (27)
- Access_GEMI_Unknown (4)
- Access_GEMI_Vegkant (4)
- Utmålstekst (0)
- Utmålspiler (0)
- Flate_kladd
- LinjeKladd (8)
- PunktKladd (8)
- Egenskapstekst av PblTiltakPunkt (50)
- TakKant (263)
- Veranda (61)
- TakOverbyggKant (1)
- FasadeLiv (0)
- GrunnMur (3)
- FlyteBryggeKant (2)
- KaiBryggeKant (10)
- IdrettsAnlegg (1)
- MøneLinje (1)
- TakKant (297)
- PblTiltakGrense (8)
- PblTiltakPunkt (50)
- Punktinfo (16)
- SvømmebassengKant (1)
- TakOverbyggKant (1)
- TakSprang (13)
- Veranda (150)
- GNR/BNR (17 340)
- Sletta bygg (30)
- EiendomsGrense (36 904)
- EiendomsGrenseFiktiv
- EiendomsGrenseGenerert



Svømmebasseng
Eiendoms G.N.





- Målte Grenser
 - Registrerte Grenser
 - Avløp felles
 - Overvann
 - Overvann prosjekttert
 - Pumpeledning spillvann
 - Pumpeledning vann
 - Spillvann
 - Vannledning
 - Udefinert
 - ↑ Terrengmålt
 - ⊕ Konstruert
 - Bolig
 - Bustad m/leilighet
- Beliggenhet og høyder må oppfattes som orienterende.

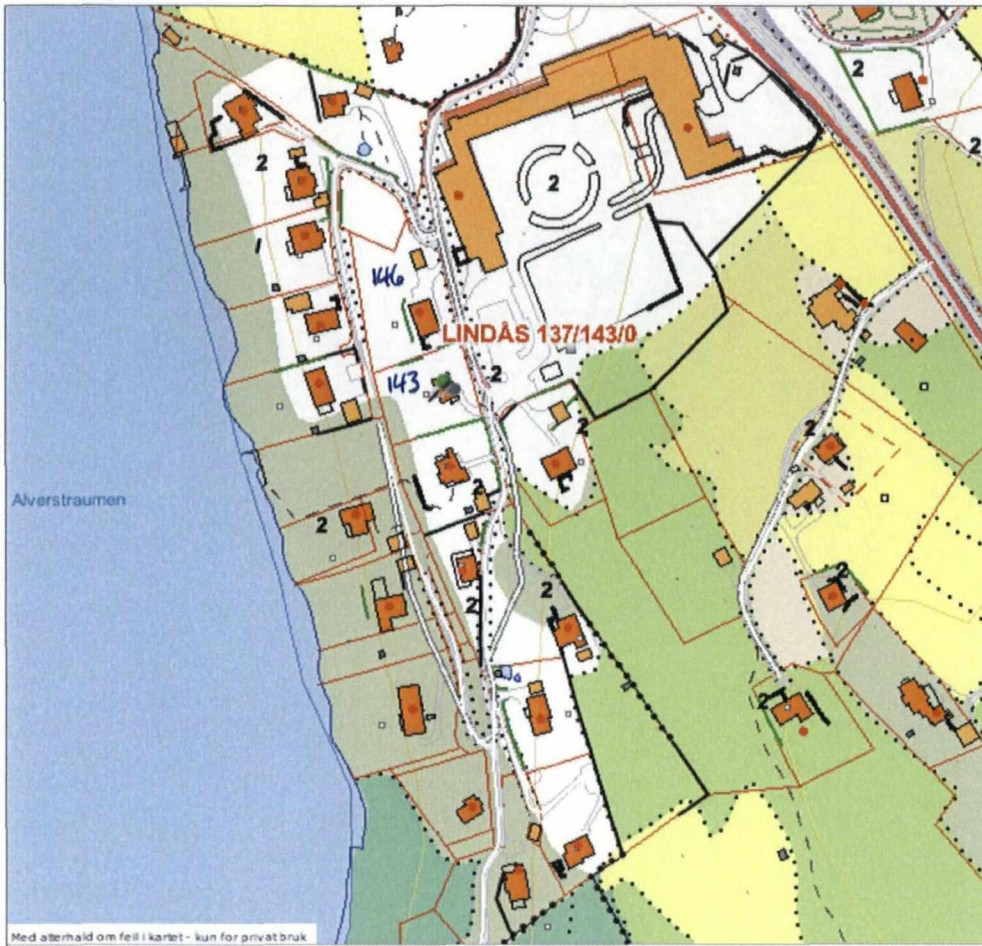


Lindås kommune
Areal- og miljøavdeling

Dato: 2005.04.14
Sign: svto



Målestokk
1:1000



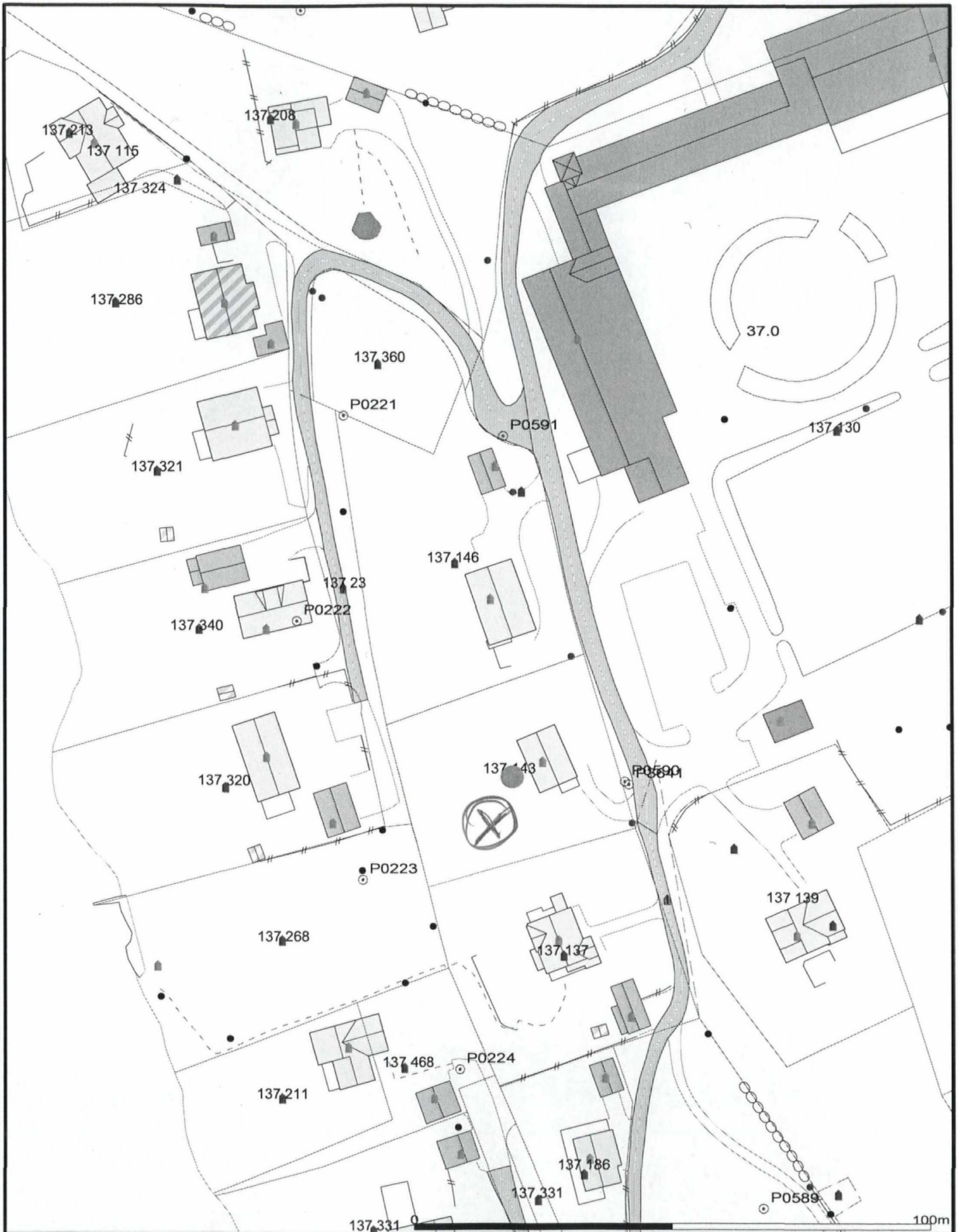
Med oppbehold om feil i kartet - kun for privat bruk

Målestokk = 1:2600



ssr_vann	Industriområde	• Vern, kulturminneloven	• Brenn
ssr_land	<all other values>	• Other	• Bensinpumpe
Arealbrukspunkter	• Adressepunkt	Bygningsmessige anlegg - punkter	• Bygg_punkt
• Steinbrudd	○ Bygningsmessige tiltak punkt	• Bauta, statue	• N50_Bebyggelse
• Arealbruk (generell grense)	Kulturminnepunkt	• Flaggstang	• Bolighus
• Hage/park	Forts.	Forts.	• Gard
• Lekeplass			• Fritidsbolig
Forts.			Forts.

LINDÅS KOMMUNE AREAL OG MILJØDELINGA	
Arkivkode	137/143
09 MAR 2005	
Ark.saksnr	Lop.snr
05/580	4361/05
Saksf	Grad.
SVT0	



Målte Grenser	Våningshus
Registrerte Grenser	Større bustader
Udefinert grenser	Hytte/feriehuis
Terrengmålte grense	Garasje/uthus
Konstruert grensepunkt	Industri/lager
Bolig	Andre bygg
Bustad m/leilighet	

Beliggenhet og høyder må oppfattes som orienterende.



Lindås kommune
Areal- og miljøavdeling
Vedlegg til klage på sak 113/05

Dato: 2005.05.12
Sign: svto

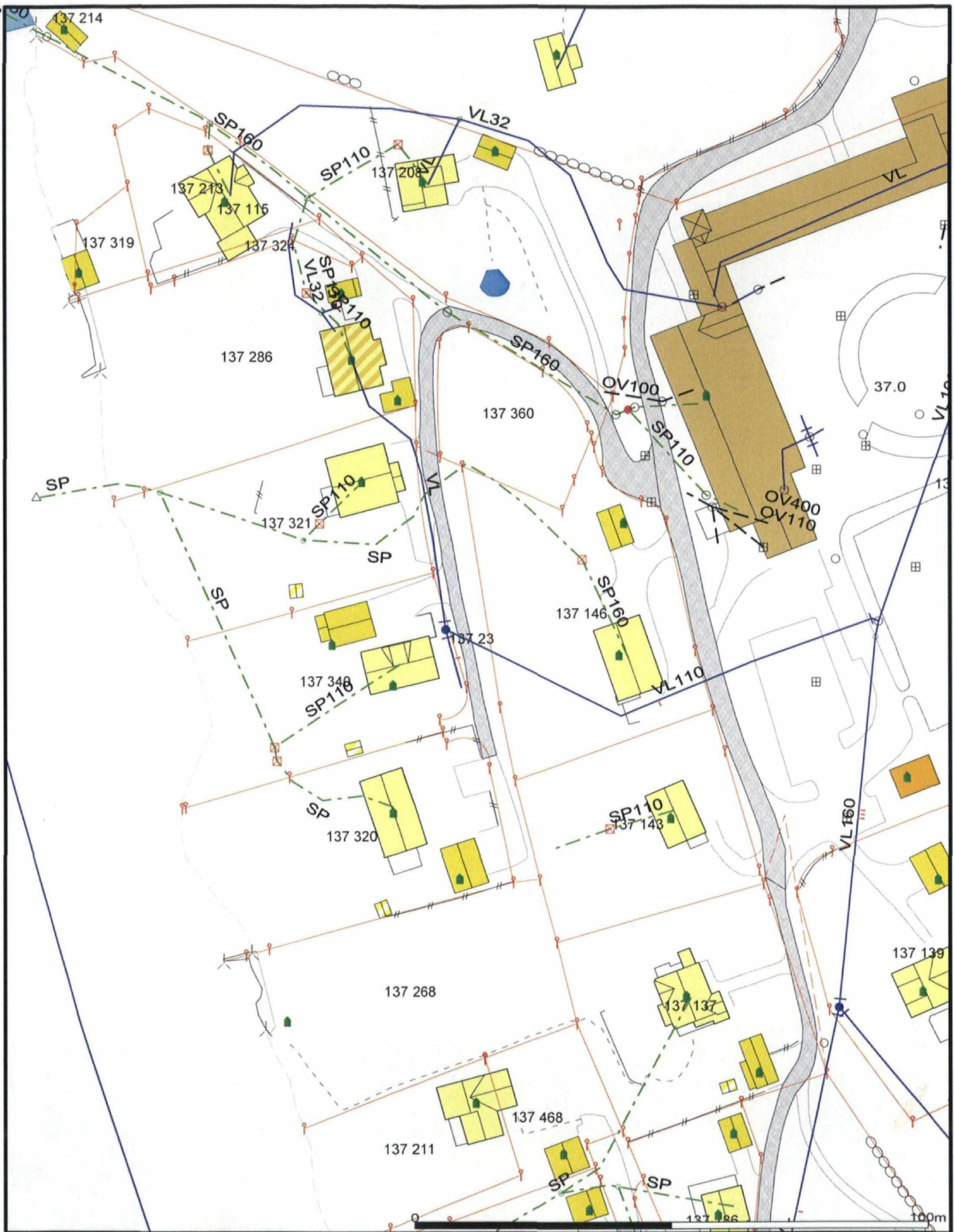
Gnr 137 Bnr 143



Målestokk
1:1000



Sett fra Hilland



	Målte Grenser		Våningshus
	Registrerte Grenser		Større bustader
	Udefinert		Hytte/feriehus
	Terrengmålt		Garasje/uthus
	Konstruert		Industri/lager
	Bolig		Andre bygg
	Bustad m/leilighet		

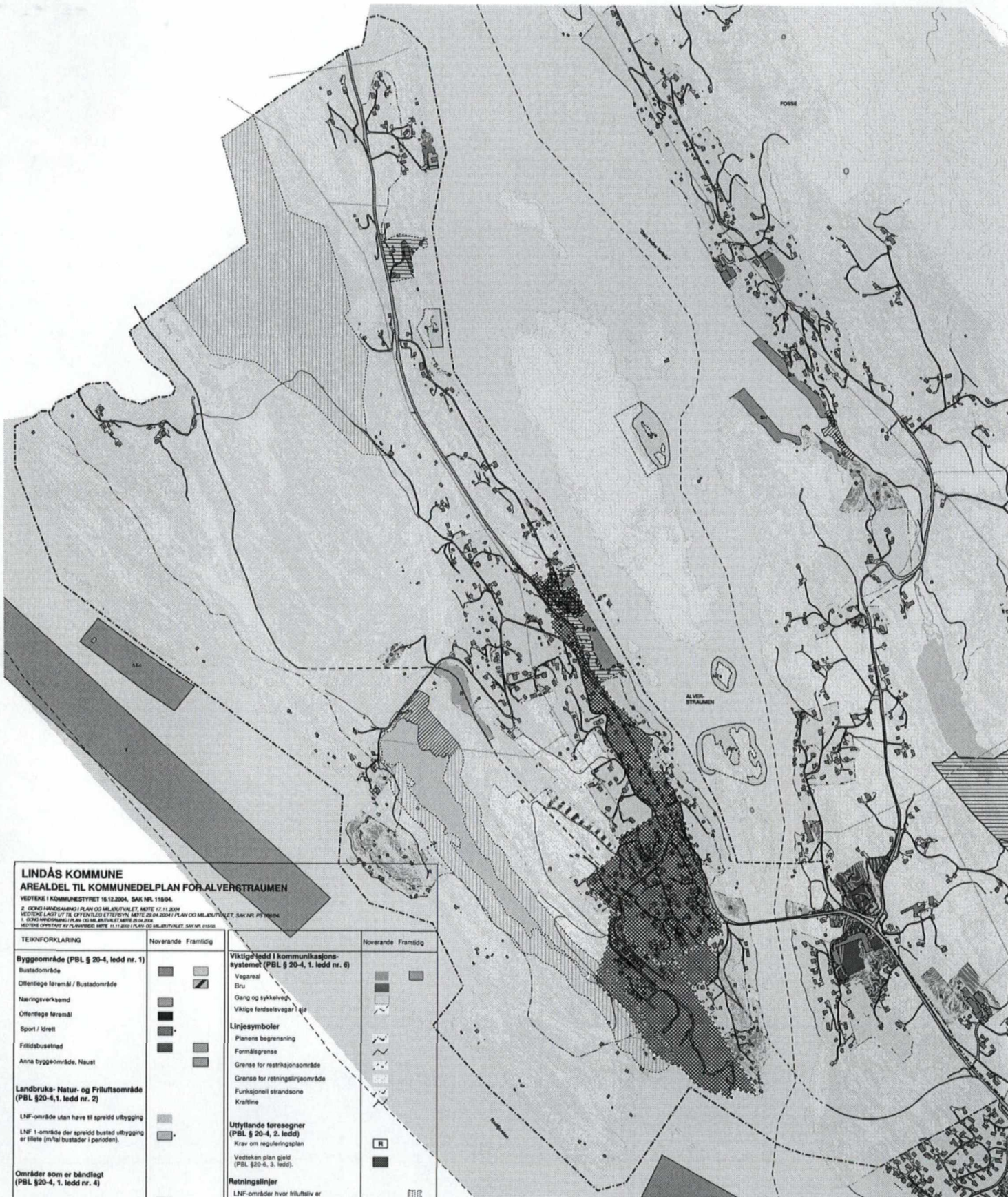


Lindås kommune
Vatn- og Avlaupsavdelinga

Dato: 2005.05.02
Sign: AE



Målestokk
1:1000



LINDÅS KOMMUNE
AREALDEL TIL KOMMUNDELPLAN FOR ALVERSTRÅUMEN

VEDTAK I KOMMUNESTYRET 16.12.2004, SAK NR. 118/04.
 2. GANG HÅRDESAKNI PLAN OG MELJUTVULET, MOTTE 17.11.2004
 VEDTAK I RÅD TIL OFFENTLIG ETTERPRØVING 28.04.2004 / PLAN OG MELJUTVULET, SAK NR. 10/04
 1. GANG HÅRDESAKNI PLAN OG MELJUTVULET MOTTE 28.04.2004
 MOTTE OFFENTLIG ETTERPRØVING 11.11.2003 / PLAN OG MELJUTVULET, SAK NR. 118/03

TEKNOFORKLARING	Noverande	Framtidig	Viktige ledd i kommunikasjons-systemet (PBL § 20-4, 1. ledd nr. 6)	Noverande	Framtidig
Byggeområde (PBL § 20-4, ledd nr. 1)			Vegareal		
Bustadområde	[Pattern]	[Pattern]	Bru	[Pattern]	[Pattern]
Offentlege feremål / Bustadområde	[Pattern]	[Pattern]	Gang og sykkelveg	[Pattern]	[Pattern]
Næringsverkeamd	[Pattern]	[Pattern]	Viktige ferdselsveggar) eie	[Pattern]	[Pattern]
Offentlege feremål	[Pattern]	[Pattern]	Linjesymboler		
Sport / Idrett	[Pattern]	[Pattern]	Planens begrensning	[Symbol]	[Symbol]
Friidrettsstad	[Pattern]	[Pattern]	Formålsgrense	[Symbol]	[Symbol]
Anna byggeområde, Naust	[Pattern]	[Pattern]	Grense for restriksjonsområde	[Symbol]	[Symbol]
Landbruks- Natur- og Friluftsområde (PBL §20-4, 1. ledd nr. 2)			Grense for retningslinjeområde	[Symbol]	[Symbol]
LNF-område utan have til spreidd utbygging	[Pattern]	[Pattern]	Funksjonell strandsone	[Symbol]	[Symbol]
LNF 1-område der spreidd bustad utbygging er tillate (m/ta bustader i perioden)	[Pattern]	[Pattern]	Kraftline	[Symbol]	[Symbol]
Områder som er båndlagt (PBL §20-4, 1. ledd nr. 4)			Utyllende føresogner (PBL § 20-4, 2. ledd)		
Båndlegging etter lov om friluftsliv	[Pattern]	[Pattern]	Krav om reguleringsplan	[Symbol]	[Symbol]
Område for særskild bruk eller vern av sjø og vassdrag (PBL § 20-4, 1. ledd nr. 5)			Vedteken plan gjeld (PBL §20-6, 3. ledd)	[Symbol]	[Symbol]
Natur- og Friluftsliv	[Pattern]	[Pattern]	Retningslinjer		
Akkulturområde	[Pattern]	[Pattern]	LNF-områder hvor friluftsliv er dominerande	[Symbol]	[Symbol]
Harveområde	[Pattern]	[Pattern]	Viktige landskaps-, turvegdrag/grensestruktur der bygging- og anleggssatsing sjøye ber tilstøtt	[Symbol]	[Symbol]
Fiskeområde- Tråsone	[Pattern]	[Pattern]	Viktige kulturområder	[Symbol]	[Symbol]
	[Pattern]	[Pattern]	Bru	[Symbol]	[Symbol]
	[Pattern]	[Pattern]	Gang og sykkelveg	[Symbol]	[Symbol]
	[Pattern]	[Pattern]	Hovrudveg	[Symbol]	[Symbol]
	[Pattern]	[Pattern]	Hovrudveg -Tunnel	[Symbol]	[Symbol]
	[Pattern]	[Pattern]	Atkomstveg	[Symbol]	[Symbol]
	[Pattern]	[Pattern]	Andre symbol		
	[Pattern]	[Pattern]	Gravplass	[Symbol]	[Symbol]
	[Pattern]	[Pattern]	Bygning	[Symbol]	[Symbol]
	[Pattern]	[Pattern]	Kulturminner	[Symbol]	[Symbol]

Eksisterende utbyggings- og reguleringsplaner gjeld.

* = Ligg utanfor planområdet.

Sjå eit utval av planene i Lindås kommune, ord og uttrykk.

Skala: 1:2000

