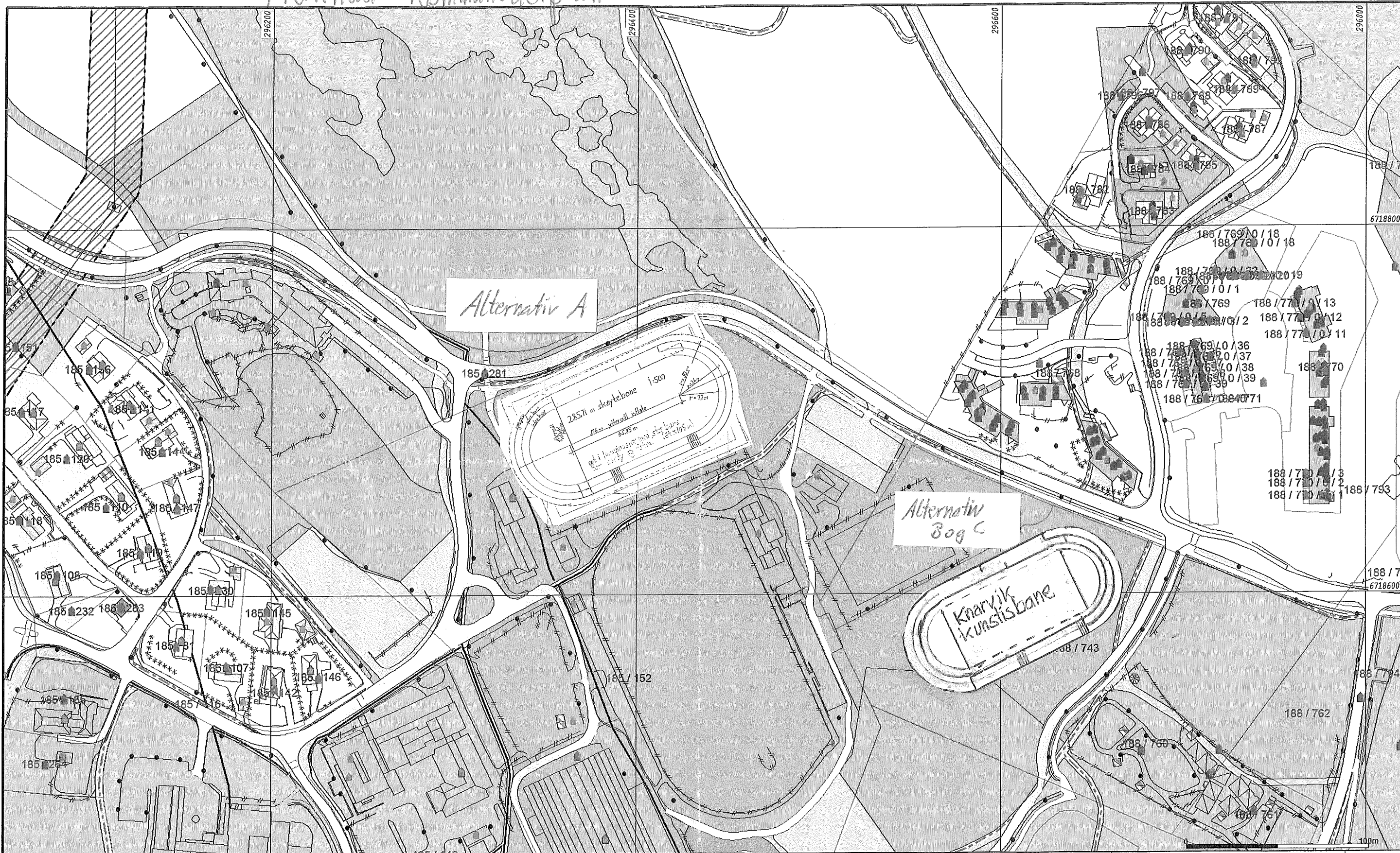



# Merknad kommunedelplan



Bustadbygging	Næringsbebyggelse	Hamn	Spredt fritidsbustader	Drikkevatn
Fritidsbustader	Idrettsanlegg	Grønstruktur	Spredt næringsbygging	Fritidsområde
Semtransformål	Andre typer nærmere angitt bruk	Friomsråde	Bruk og vern av sjø og vassdrag	Klimatilpassede føremål i sjø og vassdrag med eller utan tilhøyrand
Off. privat tenesteyting	Grav og urnehund	Parkområde	Småbåthavn	Parkering
Fritids- og turistføremål	Komb. bebyggelse og Næring	LNFR	Fiske	
Råstoffutnyting	Veg	Spredt bustadbygging	Akvakultur	


Beliggenhet og høyer må oppfattes som orienterende.



Lindås kommune  
Geodata avdeling

A-Grunnkart WMS.

**Knarvol Idrettsanlegg.**



N

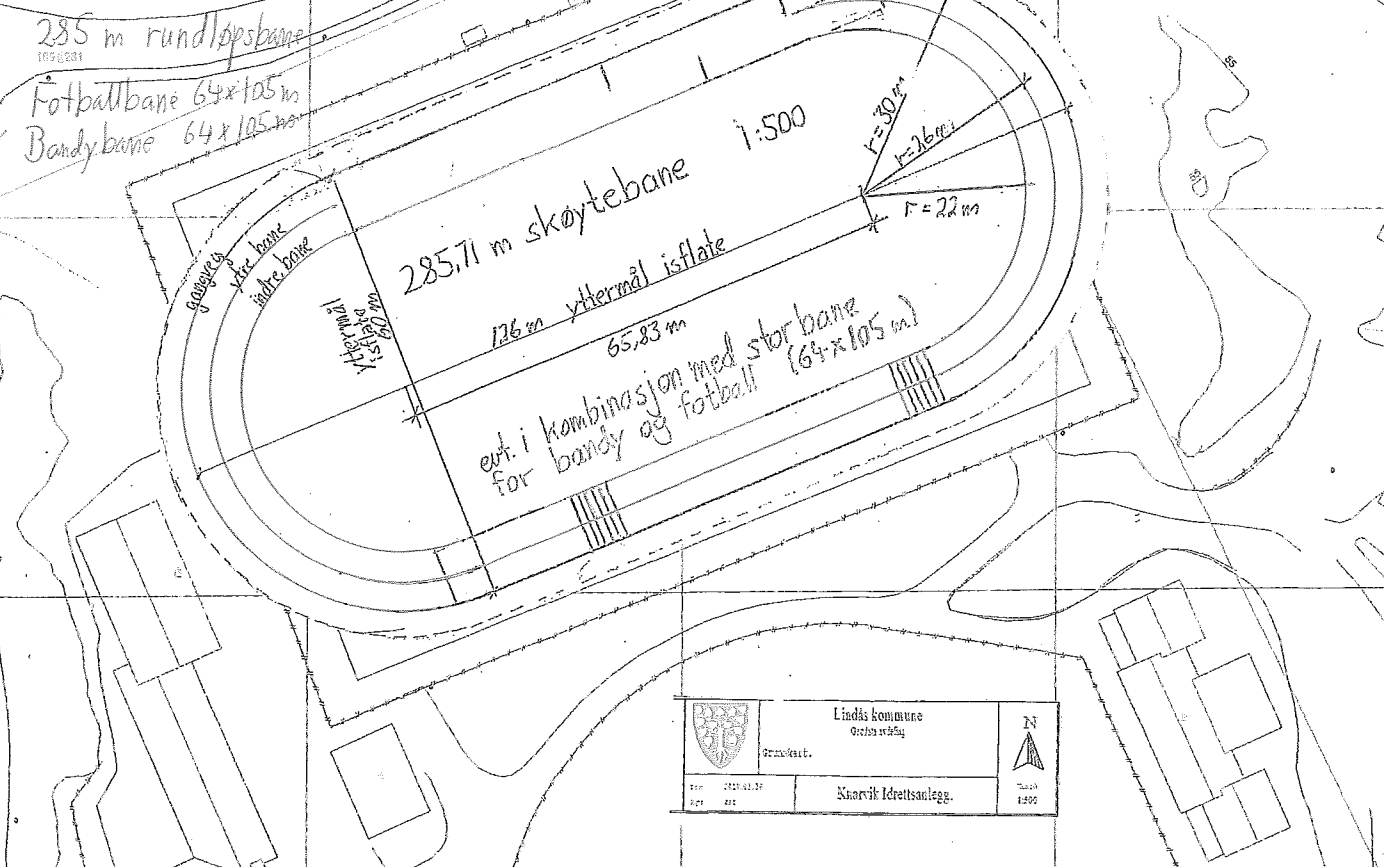
Dato: 2018.02.26

Sign: Liøv

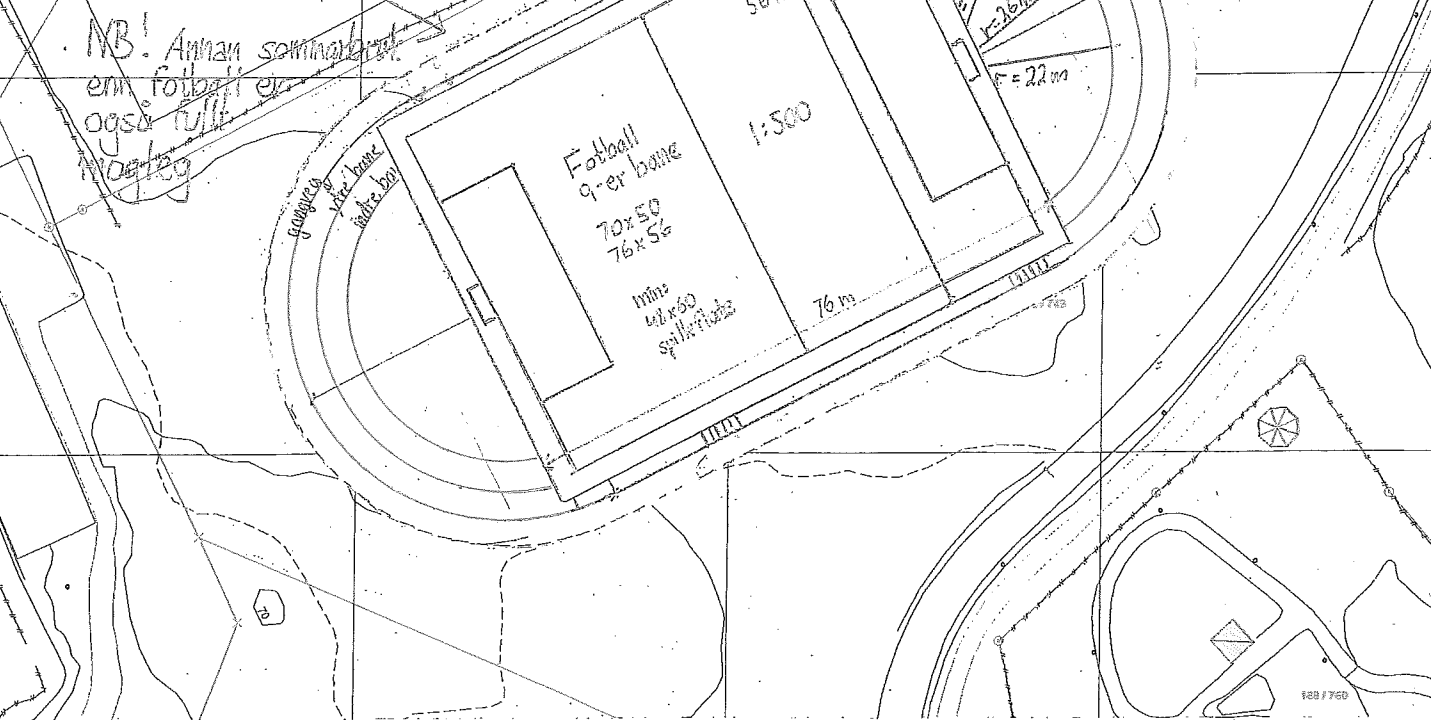
Målestokk: 1:2000



# Alternativ A Storhall



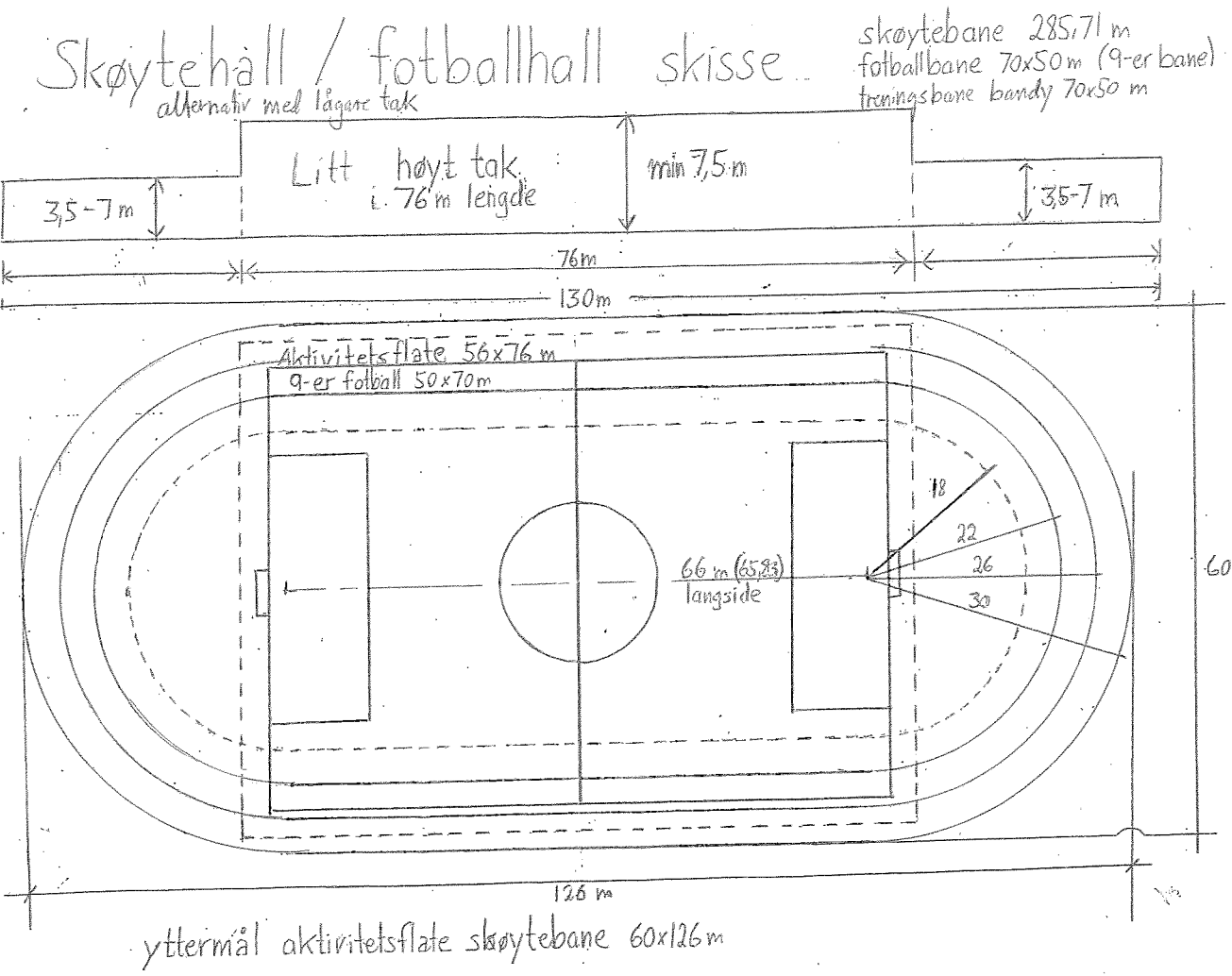
# Alternativ B (innandørs) eller C (utandørs)



# Alternativ B og C aktivitetsflate



# Alternativ B



# Alternativ A Storhall

285 m rundløpsbane  
185 #281

Fotballbane 64 x 105 m

Bandybane 64 x 105 m

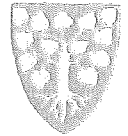

285,71 m skøytebane  
1:500

126 m yttermål isflate  
65,83 m

ext. i kombinasjon med storbane  
for bandy og fotball  
(64 x 105 m)

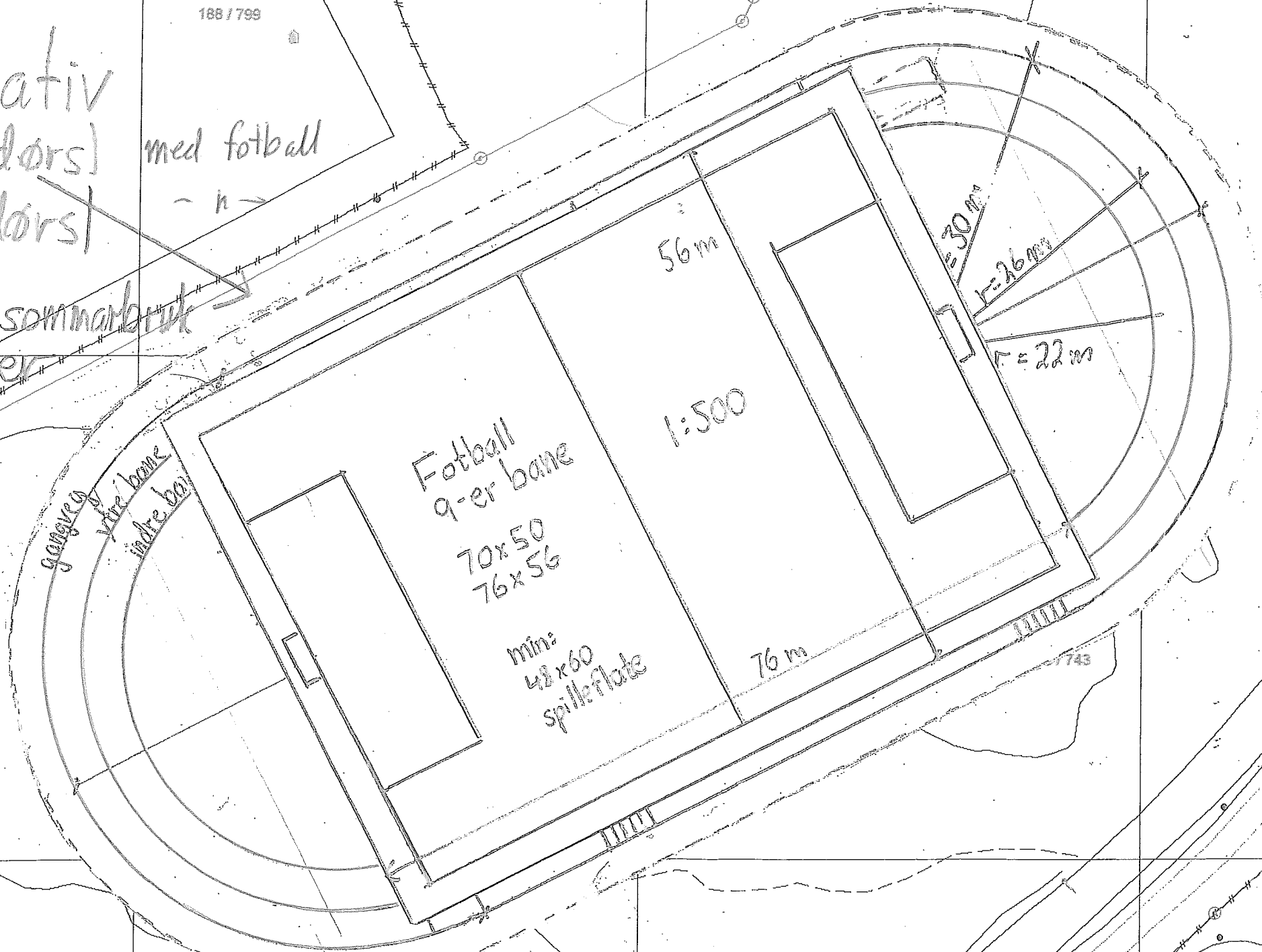
gangveg  
ytre bane  
indre bane  
10 m  
10 m  
10 m

$r=30\text{ m}$   
 $r=26\text{ m}$   
 $r=22\text{ m}$

	Lindås kommune Geodata avdeling		
	Grunntkart		
Dato: 2018.02.26 Side: 2/2	Knarvik Idrettsanlegg		Skala: 1:500

Alternativ  
B (innandørs) med fotball  
eller C (utandørs)

NB! Annan sommerbruk  
enn fotball er  
også fullt  
mogleg



gangveg  
vitre bane  
indre bane

Fotball  
9-er bane  
70x50  
76x56

min:  
48x60  
spilleflate

1:500

56 m

76 m

r=30 m

l=36 m

r=22 m

1743

188 / 760

188 / 799

Alternativ B og C  
aktivitetsflate

Bastadfelt

islagt midtfelt  
(32 x 72 m)

60m

285 m rundbane

126 m

188 / 743

Tribunen

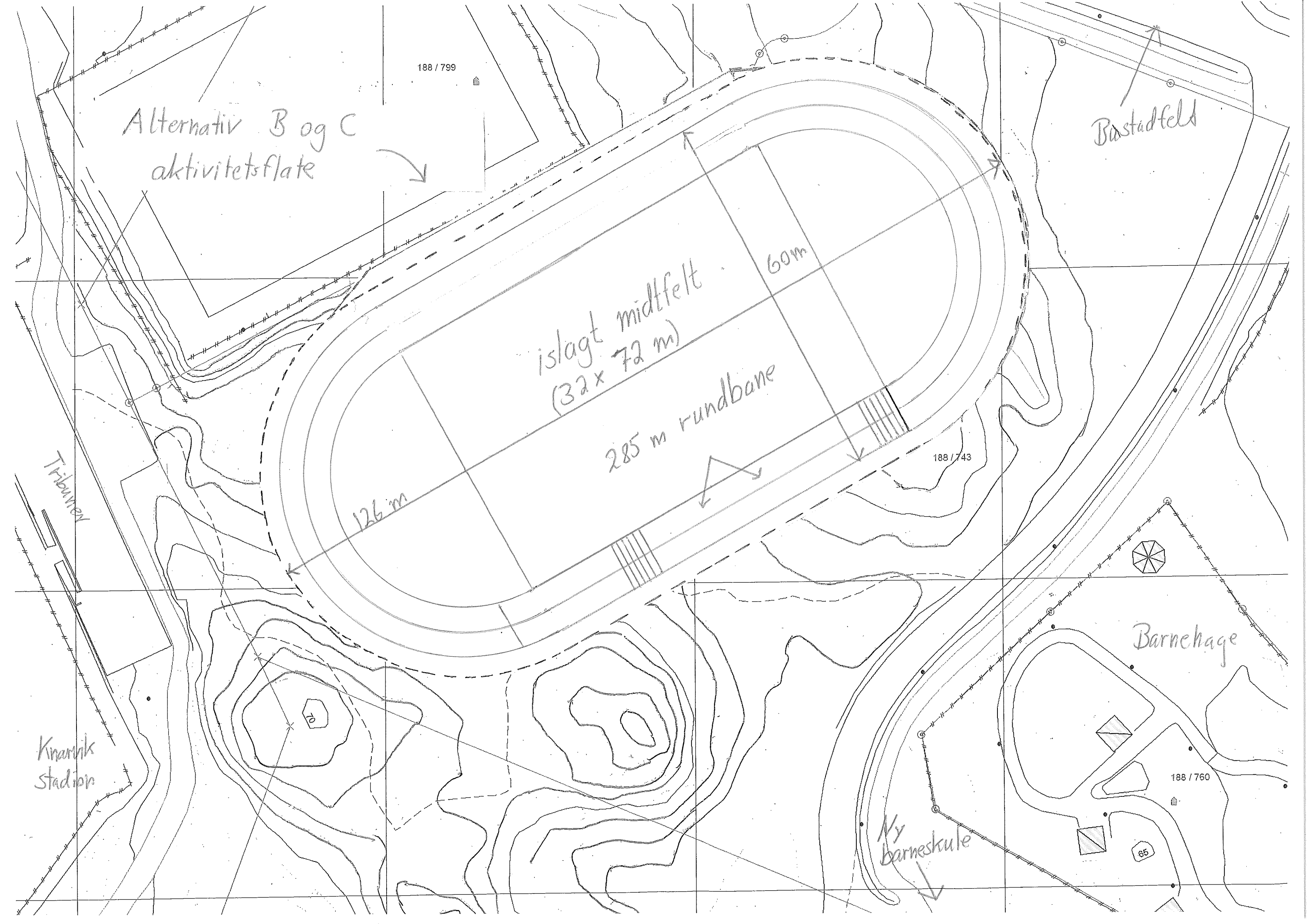
Barnehage

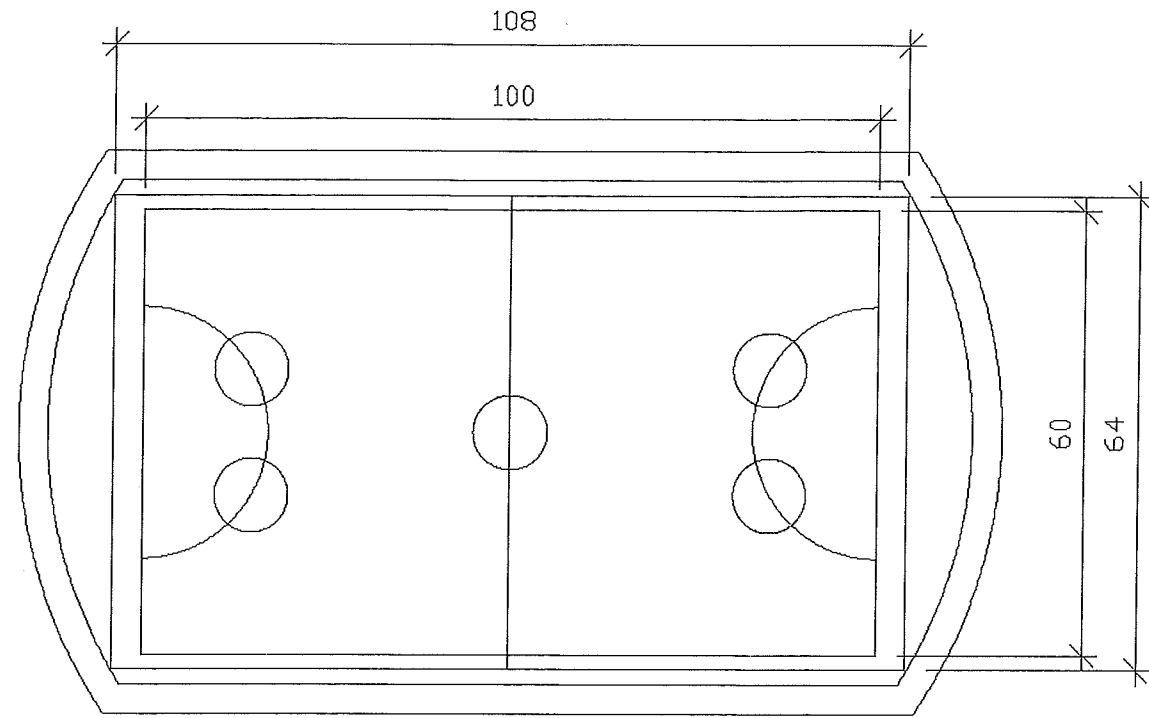
Kiravik  
stadion

188 / 760

Ny  
barneskule

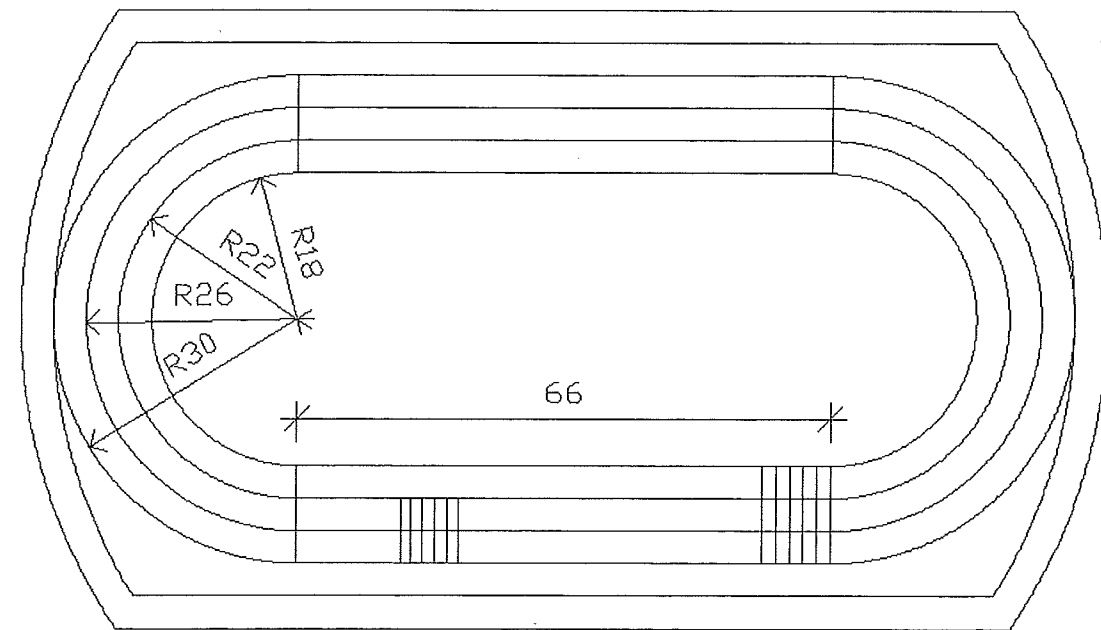
65





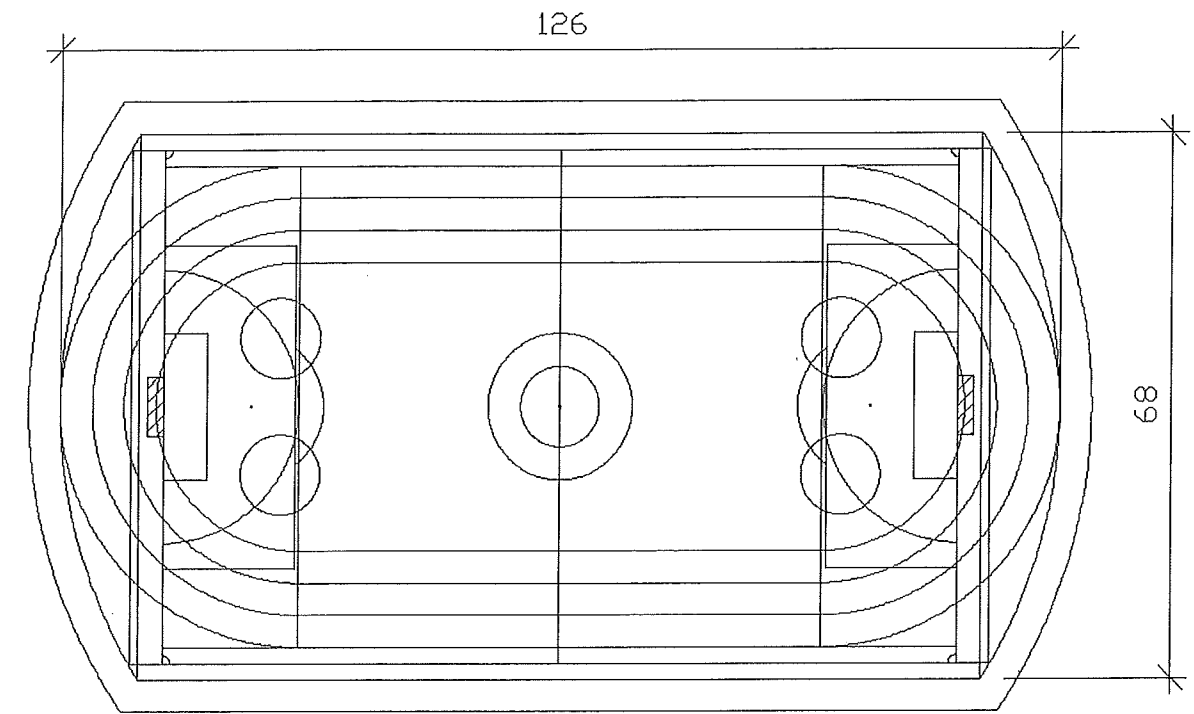
Bandybane spilleareal: 100x60 m  
Kunstislagt areal: 8.122 m<sup>2</sup>

Figure 6.3 Bandybane

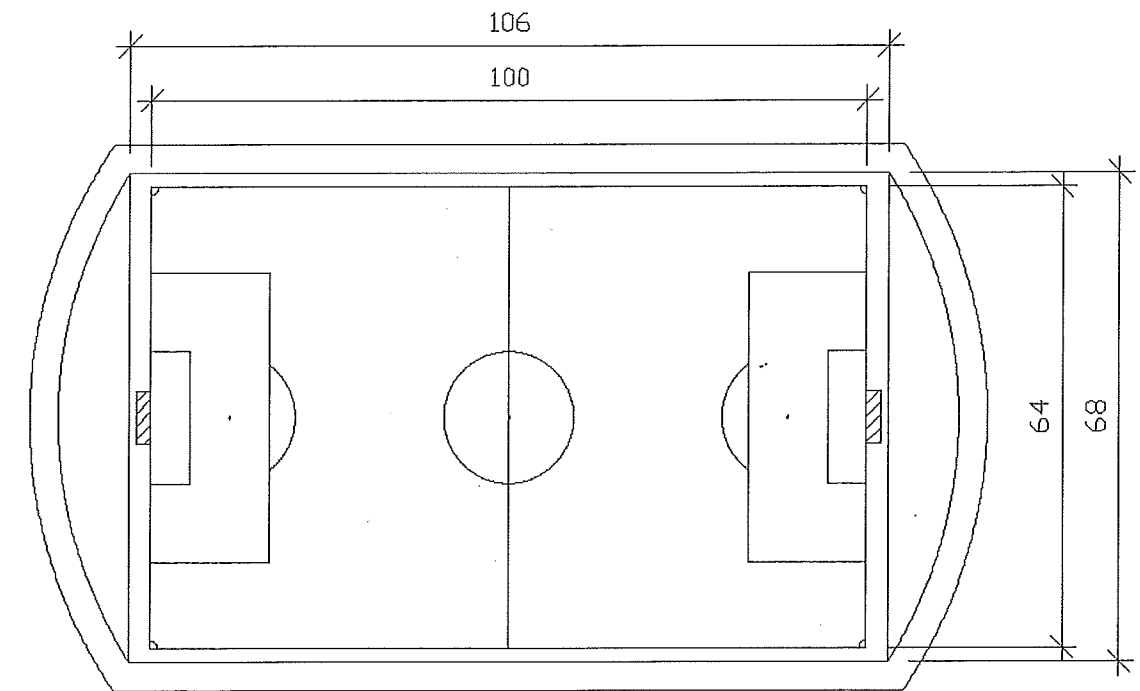


Kunstisbane kort hurtigløp 285 m

Figure 6.4 Hurtigløpsbane 285 m



Figur 6.1 Baneutforming med alle tre hovedaktiviteter inntegnet. Inkludert er en 4 m bred adkomstveg rundt banen som ikke islegges (asfalteres) eller blir lagt med kunstgress.



Kunstgressbane spilleareal: 100x64 m  
Kunstgresslagt areal: 8.122 m<sup>2</sup>

Figure 6.2 Kunstgressbane fotball