

# Søknad om oppretting / endring av matrikkeleining / rekvisisjon av oppmålingsforretning

Søknad om oppretting av grunneigedom m.m i medhald av plan- og bygningslova (pbl §20-1m av 27.06.2008) og rekvisisjon av oppmålingsforretning i medhald av matrikellova (jf. kap. 3 og 7 i matrikellova med tilhøyrande føresegn).

Søknaden skal sendast til:			Kommunen sitt sak/arkivnr.:
 Lindås kommune			
Adresse:	Postnr:	Poststad:	
Kvernhusmyrane 20	5914	Isdalstø	
E-post: <a href="mailto:postmottak@lindas.kommune.no">postmottak@lindas.kommune.no</a>			

1. Eigedom				
Gnr. 172	Bnr. 26	Fnr.	Snr.	Adresse Klubbane 5912 Seim
Gnr.	Bnr.	Fnr.	Snr.	Adresse
Gnr.	Bnr.	Fnr.	Snr.	Adresse

2. Søknad om oppretting/ endring av matrikkeleining / grensejustering / klarlegging av grense m.m.	
<input type="checkbox"/> A. Oppretting av grunneigedom	<input type="checkbox"/> E. Grensejustering (max 5% av minste eiged. sitt areal )
<input type="checkbox"/> B. Oppretting av anleggs-/volumeigedom ( over/under bakken)	<input type="checkbox"/> F. Klårlegging av eksisterande grense / grensepåvising
<input checked="" type="checkbox"/> C. Arealoverføring ( tilleggsareal til eks. grunneigedom)	<input type="checkbox"/> G. Matrikulering av grunn som ikkje er matrikulert
<input type="checkbox"/> D. Ny festegrund for meir enn 10 år	<input type="checkbox"/> H. Matrikulering av jordsameige
	<input type="checkbox"/> I. Uteareal til eigarseksjon
Søknad i samsvar med godkjent plan: Ja: Nei:	
<input checked="" type="checkbox"/> Reg.plan <input type="checkbox"/> Kommuneplan	
Søknad utan samsvar med plan krev i tillegg søknad om dispensasjon. Sjå pkt 5	

3. Oppmålingsforretning ( Må fyllast ut ved pkt. 2 A, B, C eller D)		Sjå rettleiing.
<input type="checkbox"/> A. Iverksetting av arbeid med oppmålingsforretning frå det tidspunkt løyve etter pbl er gyldig. ( mest vanleg)		
<input type="checkbox"/> B. Utsetjing av arbeid med oppmålingsforretning etter pbl § 21-9 fjerde ledd, inntil 3 år. <u>Søklar</u> må rekvirera oppmåling innan fristen.(pkt D)		
<input type="checkbox"/> C. <u>Søknad</u> om matrikkelføring med utsett oppmålingsforretning etter matrikellova § 6 andre ledd, forskrifta § 25. ( inntil 2 år)		
Grunngjeving for pkt C (påkravd): <i>ALLE MÅLEPUNKT ER OPPMÅLT ALT AREAL I GODKJENT REG. PLAN SJØVOLD OVERFØRES FRA GNR 172 BNR 6 TIL GNR 172 BNR 26 SLIK AT HELE AREALET I REG. PLAN LIGGER PÅ SAMME BRUKSNR.</i>		
<input type="checkbox"/> D. Rekvisisjon av oppmålingsforretning som har vore utsett etter pkt 3B. Gjeld saksnr.:		

4. Oppretta matrikkeleining skal nyttast til:	
<input type="checkbox"/> Sjølvstendig eigedom	<input type="checkbox"/> Tilleggsareal til Gnr / Bnr :
<input type="checkbox"/> Bustadhus	<input type="checkbox"/> Landbruk/fiske
<input type="checkbox"/> Fritidshus	<input type="checkbox"/> Naust
<input type="checkbox"/> Industri/bergverk	<input type="checkbox"/> Garasje / uthus
<input type="checkbox"/> Varehandel/bank/hotell/restaurant	<input type="checkbox"/> Offentleg veg / kommunikasjonsanlegg / teknisk anlegg
<input type="checkbox"/> Offentleg verksemd	<input type="checkbox"/> Anna:

5. Dispensasjonssøknad	
<input type="checkbox"/> Arealbruk i kommuneplan / reguleringsplan	Dispensasjonssøknad skal grunngjevast særskilt, jfr. Plan- og bygningslova § 19-2 av 27.06.2008. <b>Grunngjeving for dispensasjon skal gjevast på eige ark.</b>
<input type="checkbox"/> Krav om regulering i kommuneplan	
<input type="checkbox"/> Anna ( lov, føresegn, vedtekt, plan )	
<input type="checkbox"/> Strandsone	
<b>Hugs å krysse av for søknad om disp. på nabovarselet.</b>	



Søknad om oppretting / endring av eigeedom til oppføring av bygning krev sikra nødvendige rettar til veg, vatn og avløp. Slike rettar skal vera på plass før søknaden vert behandla og dokumentasjon på nye rettar skal ligge vedlagt søknaden.

### 6. Tilkomst - pbl. § 27.4 og veglova §§ 40-43

Dokumentasjon på vegrett skal leggjast ved. Sja pkt 8.

<input type="checkbox"/> Riksveg / Fylkesveg/ Europaveg	<input type="checkbox"/> Kommunal veg	<input type="checkbox"/> Privat veg
<input type="checkbox"/> Ny avkjørsel frå off. veg	<input type="checkbox"/> Kopi av søknad om løyve til avkjørsel skal leggjast ved.	<input type="checkbox"/> Løyve til avkjørsle er gjeve - jf. Vedlegg.
<input type="checkbox"/> Utvida bruk av eksisterande avkjørsel		

### 7. Vassforsyning (pbl. § 27.1) og Avløp (pbl. §27.2)

Dokumentasjon på gitt løyve VA skal leggjast ved. Sja pkt 8.

<input type="checkbox"/> Offentleg vassverk	<input type="checkbox"/> Anna vassforsyning	<input type="checkbox"/> Offentleg avløp	<input type="checkbox"/> Privat enkelt- / fellesanlegg (Avløp)
---	---	--	--

### 8. Dokumentasjon på nye bruksrettar og servituttar på arealet som søknaden gjeld.

<input type="checkbox"/> Tilkomst sikra iflg vedlagt dokument.	<input type="checkbox"/> Ikkje aktuelt i denne saka
<input type="checkbox"/> Vassforsyning sikra iflg vedlagt dokument.	<input type="checkbox"/> Ikkje aktuelt i denne saka
<input type="checkbox"/> Avløp sikra iflg vedlagt dokument.	<input type="checkbox"/> Ikkje aktuelt i denne saka

### 9. Eksisterande bruksrettar og servituttar på arealet som søknaden gjeld.

Kva slags rett? (vegrett, brønnrett, naustrett o.s.v.):

<input type="checkbox"/> Retten er tinglyst	<input type="checkbox"/> Retten er ikkje tinglyst. - Rettshavar (Gnr./Bnr.):
---	--

### 10. Vedlegg (kryss av)

<input type="checkbox"/> Situasjonsskart / delingsplan i rett målestokk (påkrevd)	<input type="checkbox"/> Fullmakt
<input type="checkbox"/> Gjenpart av nabovarsel ( påkrevd for saker etter pkt. 2 A-D og I )	<input type="checkbox"/> Firma-attest
<input type="checkbox"/> Avtalar, dokumentasjon, private servituttar	<input type="checkbox"/> Skildring av søknaden / tiltaket på eige ark
<input type="checkbox"/> Søknad om dispensasjon	<input type="checkbox"/> Uttale/ samtykke frå andre off. mynde:
	<input type="checkbox"/> Anna:

### 11. Spesifikasjon av parsellar det er søkt om

Ved fleire parsellar: Før på eiga liste.

Parsellnr:	Areal m <sup>2</sup>	Parsellen skal nyttast til:	Evt namn og adresse på kjøpar / festar:

### 12. Underskrift av akt. heimelshavar / fullmaktshavar / andre etter MI §9

Bruk eige ark ved for lite plass.

Heimel for søknad/ rekvisisjon må fyllast ut nedanfor. ( påkrevd )

Sjå rettleiing.

Rekv. kravd etter MI §9 1.ledd a

Heimelshavar ( mest vanleg )

Rekv. kravd etter MI §9 1.ledd b-h, eller 2.ledd a-b

( dok. er påkrevd )

Oppgje ledd og bokstav for heimel:

Namn på søker (blokkbokstavar):	Adresse		
SEIM EIENDOMSUTVIKLING.	Nesbrekka 28 5912 Seim		
Underskrift (påkrevd):	E-post:	Telefon	Dato
<i>Terje Seim</i>			09.03.18
Namn på søker (blokkbokstavar):	Adresse		
SEIM EIENDOMSUTVIKLING.			
Underskrift (påkrevd):	E-post: terje@seimbygg.no	Telefon	Dato
<i>Terje Seim</i>		93004156	09.03.18

Faktura skal sendast til:

Gjeld ved fleire rekvirentar eller dersom advokat rekvirerer.

Namn (blokkbokstavar)	Adresse
	Nesbrekka 28 5912 Seim
SEIM EIENDOMSUTVIKLING.	

---

Lindås Kommune

**Arealoverføring**

Vil med dette be om at hele arealet i reguleringsplanen for Sjøvold boligfelt på Seim som i dag ligger på gnr 172 bnr 6 (Hjemmelshaver Lars Hopland) overføres til gnr 172 bnr 26 (Hjemmelshaver Seim Eiendomsutvikling AS)

Vennlig hilsen



**Lars Hopland**  
**Hjemmelshaver gnr 172 bnr 6**





## Kvittering for nabovarsel sendes kommunen sammen med søknaden

Nabovarsel kan enten sendes som rekommandert sending, overleveres personlig mot kvittering eller sendes på e-post mot kvittering. Med kvittering for mottatt e-post menes en e-post fra nabo/gjenboer som bekrefter å ha mottatt nabovarselet. Ved personlig overlevering vil signatur gjelde som bekreftelse på at varslet er mottatt. Det kan også signeres på at man gir samtykke til tiltaket.

Tiltaket gjelder							
Eiendom/ byggsted	Gnr.	Bnr.	Festenr.	Seksjonsnr.	Bygningsnr.	Bollgnr.	Kommune
	Adresse				Postnr.	Poststed	
	172	26			5912	LINDÅS SEIM	
	LUREVEGEN 173						

Følgende naboer har mottatt eller fått rek. sending av vedlagte nabovarsel med tilhørende vedlegg:

Nabo-/gjenboereiendom				Eier/fester av nabo-/gjenboereiendom			
Gnr.	Bnr.	Festenr.	Seksjonsnr.	Eiers/festers navn			Dato sendt e-post
172	171			STATENS VEGVESEN REGION VEST			
Adresse				Adresse			Kvittering vedlegges
LUREVEGEN 173				ASKEDALEN 4			
Postnr.		Poststed		Postnr.		Poststedets reg.nr.	
5912		SEIM		6863		LEIKANGER	
Personlig kvittering for	Dato	Sign.		Personlig kvittering for	Dato	Sign.	
<input type="checkbox"/> mottatt varsel				<input type="checkbox"/> samtykke til tiltaket			

Nabo-/gjenboereiendom				Eier/fester av nabo-/gjenboereiendom			
Gnr.	Bnr.	Festenr.	Seksjonsnr.	Eiers/festers navn			Dato sendt e-post
172	171			HORDALAND FYLKESKOMMUNE			
Adresse				Adresse			Kvittering vedlegges
LUREVEGEN 173				POSTBOKS 7900			
Postnr.		Poststed		Postnr.		Poststedets reg.nr.	
5912		SEIM		5020		BERGEN	
Personlig kvittering for	Dato	Sign.		Personlig kvittering for	Dato	Sign.	
<input type="checkbox"/> mottatt varsel				<input type="checkbox"/> samtykke til tiltaket			

Nabo-/gjenboereiendom				Eier/fester av nabo-/gjenboereiendom			
Gnr.	Bnr.	Festenr.	Seksjonsnr.	Eiers/festers navn			Dato sendt e-post
172	90			JANET NATÅS			
Adresse				Adresse			Kvittering vedlegges
LUREVEGEN 191				LUREVEGEN 191			
Postnr.		Poststed		Postnr.		Poststedets reg.nr.	
5912		SEIM		5912		SEIM	
Personlig kvittering for	Dato	Sign.		Personlig kvittering for	Dato	Sign.	
<input type="checkbox"/> mottatt varsel				<input type="checkbox"/> samtykke til tiltaket			

Nabo-/gjenboereiendom				Eier/fester av nabo-/gjenboereiendom			
Gnr.	Bnr.	Festenr.	Seksjonsnr.	Eiers/festers navn			Dato sendt e-post
172	90			TOMAS JOHANNESSEN			
Adresse				Adresse			Kvittering vedlegges
LUREVEGEN 191				LUREVEGEN 191			
Postnr.		Poststed		Postnr.		Poststedets reg.nr.	
5912		SEIM		5912		SEIM	
Personlig kvittering for	Dato	Sign.		Personlig kvittering for	Dato	Sign.	
<input type="checkbox"/> mottatt varsel				<input type="checkbox"/> samtykke til tiltaket			

Nabo-/gjenboereiendom				Eier/fester av nabo-/gjenboereiendom			
Gnr.	Bnr.	Festenr.	Seksjonsnr.	Eiers/festers navn			Dato sendt e-post
172	83			JAN EIRIK SPURKELAND			
Adresse				Adresse			Kvittering vedlegges
LUREVEGEN 191				SEIMSTRANDA 565			
Postnr.		Poststed		Postnr.		Poststedets reg.nr.	
5912		SEIM		5912		SEIM	
Personlig kvittering for	Dato	Sign.		Personlig kvittering for	Dato	Sign.	
<input type="checkbox"/> mottatt varsel				<input type="checkbox"/> samtykke til tiltaket			

Det er per dags dato innlevert rekommandert sending til ovennevnte adressater.

Samlet antall sendinger: 7

Sign. 83

124612	Dato: 22/2-18
--------	------------------



## Kvittering for nabovarsel sendes kommunen sammen med søknaden

Nabovarsel kan enten sendes som rekommandert sending, overleveres personlig mot kvittering eller sendes på e-post mot kvittering. Med kvittering for mottatt e-post menes en e-post fra nabo/gjenboer som bekrefter å ha mottatt nabovarslet. Ved personlig overlevering vil signatur gjelde som bekreftelse på at varslet er mottatt. Det kan også signeres på at man gir samtykke til tiltaket.

Tiltaket gjelder							
Eiendom/ byggested	Gnr.	Bnr.	Festenr.	Seksjonsnr.	Bygningsnr.	Bolignr.	Kommune
	172	26					LINDÅS
	Adresse			Postnr.	Poststed		
	LUREVEGEN 173			5912	SEIM		

Følgende naboer har mottatt eller fått rek. sending av vedlagte nabovarsel med tilhørende vedlegg:

Nabo-/gjenboereiendom				Eier/fester av nabo-/gjenboereiendom			
Gnr.	Bnr.	Festenr.	Seksjonsnr.	Eiers/festers navn			Dato sendt e-post
172	83			GUNNVEIG SPURKELAND			
Adresse				Adresse			Kvittering vedlegges
LUREVEGEN 173				SEIMSTRANDA 565			
Postnr.	Poststed			Postnr.	Poststed		Poststedets reg.nr.
5912	SEIM			5912	SEIM		
Personlig kvittering for	Dato	Sign.		Personlig kvittering for	Dato	Sign.	
<input type="checkbox"/> mottatt varsel				<input type="checkbox"/> samtykke til tiltaket			

Nabo-/gjenboereiendom				Eier/fester av nabo-/gjenboereiendom			
Gnr.	Bnr.	Festenr.	Seksjonsnr.	Eiers/festers navn			Dato sendt e-post
172	75			STEINAR RYDLAND			
Adresse				Adresse			Kvittering vedlegges
LUREVEGEN 183				LUREVEGEN 183			
Postnr.	Poststed			Postnr.	Poststed		Poststedets reg.nr.
5912	SEIM			5912	SEIM		
Personlig kvittering for	Dato	Sign.		Personlig kvittering for	Dato	Sign.	
<input type="checkbox"/> mottatt varsel				<input type="checkbox"/> samtykke til tiltaket			

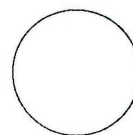
Nabo-/gjenboereiendom				Eier/fester av nabo-/gjenboereiendom			
Gnr.	Bnr.	Festenr.	Seksjonsnr.	Eiers/festers navn			Dato sendt e-post
172	29			YNGVAR RYDLAND			
Adresse				Adresse			Kvittering vedlegges
LUREVEGEN 173				ELIASMARKEN2C			
Postnr.	Poststed			Postnr.	Poststed		Poststedets reg.nr.
5912	SEIM			5164	LAKSEVÅG		
Personlig kvittering for	Dato	Sign.		Personlig kvittering for	Dato	Sign.	
<input type="checkbox"/> mottatt varsel				<input type="checkbox"/> samtykke til tiltaket			

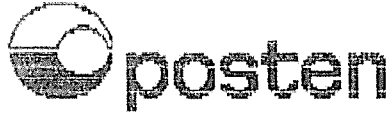
Nabo-/gjenboereiendom				Eier/fester av nabo-/gjenboereiendom			
Gnr.	Bnr.	Festenr.	Seksjonsnr.	Eiers/festers navn			Dato sendt e-post
172	26			SEIM EIENDOMSUTVIKLING AS			
Adresse				Adresse			Kvittering vedlegges
LUREVEGEN 173				NESBREKKA 28			
Postnr.	Poststed			Postnr.	Poststed		Poststedets reg.nr.
5912	SEIM			5912	SEIM		
Personlig kvittering for	Dato	Sign.		Personlig kvittering for	Dato	Sign.	
<input type="checkbox"/> mottatt varsel				<input checked="" type="checkbox"/> samtykke til tiltaket	22/2-18	Tore Sol	

Nabo-/gjenboereiendom				Eier/fester av nabo-/gjenboereiendom			
Gnr.	Bnr.	Festenr.	Seksjonsnr.	Eiers/festers navn			Dato sendt e-post
172	6			LARS HOPLAND			
Adresse				Adresse			Kvittering vedlegges
LUREVEGEN 173				SEIMSLEITE 126			
Postnr.	Poststed			Postnr.	Poststed		Poststedets reg.nr.
5912	SEIM			5912	SEIM		
Personlig kvittering for	Dato	Sign.		Personlig kvittering for	Dato	Sign.	
<input type="checkbox"/> mottatt varsel				<input checked="" type="checkbox"/> samtykke til tiltaket	22/2-18	Lars Hoiland	

Det er per dags dato innlevert rekommandert sending til ovennevnte adressater.

Samlet antall sendinger: \_\_\_\_\_ Sign.





Isdalstø Post i Butikk  
Eurospar Isdalstø  
Postboks 1  
5906 Isdalstø  
Org.nr. 954946487 HVA

Ant.	Varetekst.	Beløp HVA
1	Rek Snå Innland ( HØRDALAND FYLKESKOMUNE ) ( POSTBOKS 7900 ) ( 5020 ) ( BERGEN ) (Vekt Manuell:0,015 kg) (Destinasjon:Norge) * (Nr.:RR590800093HO)	kr 175,00 25%
1	Rek Snå Innland ( JANET NÅTAS ) ( LUREVEGEN 191 ) ( 5912 ) ( SEIH ) (Vekt Manuell:0,015 kg) (Destinasjon:Norge) (Nr.:RR590800102HO)	kr 175,00 25%
1	Rek Snå Innland ( YNGVAR RYDLAND ) ( ELIASHÅRKEN 20 ) ( 5164 ) ( LAKSEVÅG ) (Vekt Manuell:0,015 kg) (Destinasjon:Norge) (Nr.:RR590800116HO)	kr 175,00 25%
1	Rek Snå Innland ( STEINAR RYDLAND ) ( LUREVEGEN 183 ) ( 5912 ) ( SEIH ) (Vekt Manuell:0,015 kg) (Destinasjon:Norge) (Nr.:RR590800120HO)	kr 175,00 25%
1	Rek Snå Innland ( GURNEIG SPURKELAND ) ( SEIMSTRANDA 565 ) ( 5912 ) ( SEIH )	kr 175,00 25%

(Vekt Manuell:0,015 kg)

(Destinasjon: Norge)

(Nr.: RR590800133HU)

\* 1 Rek Snå Innland kr 175,00 25%

( JAN ERIK SPURKELAND)

( SEIHSTRANDA 565)

( 5912)

( SEIH)

(Vekt Manuell:0,015 kg)

(Destinasjon: Norge)

(Nr.: RR590800147HO)

\* 1 Rek Snå Innland kr 175,00 25%

( STATENS VEGVESEN REGION VEST)

( ASKEDALEN 4)

( 6863)

( LEIKANGER)

(Vekt Manuell:0,015 kg)

(Destinasjon: Norge)

(Nr.: RR590800155HO)

Total kr 1 225,00

Kortbetaling kr 1 225,00

Hva sat Grunnlag Hva sun  
25% kr 980,00 kr 245,00

Bak: 12805519-378345 Resp.: 00

22/02/2018 14:10 Overf.: 218

bankaspt KJØP  
\*\*\*\*\*6824-2 NOK 1225,00

AID: 05780000021010

IUR: 8000048000 GODKJENT

ISI: 6800

Ref.: 270963 005650 IA1

\* Solgt på vegne av Posten Norge AS

Org.nr. 984661105 NVA

Bonnr. 47-15765-1-3233761-2

Dato Tid Kasse

22.02.2018 14:11:11 KASSE1

Signatur : \_\_\_\_\_



47-15765-1-3233761-2



**Matrikkelrapport** MAT0002  
Kommune: 1263 LINDÅS

## Naboliste for 172 / 6

Komm. Matrikelnr	Rolle	Status	Eier	Bruksenhet	Adresse	Andel
1263 172 / 6	H		HOPLAND LARS		SEIMSLEITET 126 5912 SEIM	1 / 1
1263 172 / 26	H		SEIM EIENDOMSUTVIKLING AS		Nesbrekka 28 5912 SEIM	1 / 1
1263 172 / 29	H		RYDLAND YNGVAR BJØRN	H0501	ELIASMARKEN 2 C 5164 LAKSEVÅG	1 / 1
1263 172 / 75	H		RYDLAND STEINAR JAN		LUREVEGEN 183 5912 SEIM	1 / 1
1263 172 / 83	H		SPURKELAND GUNNVEIG IRENE		SEIMSSTRANDA 565 5912 SEIM	1 / 2
	H		SPURKELAND JAN EIRIK		SEIMSSTRANDA 565 5912 SEIM	1 / 2
1263 172 / 90	H		JOHANNESSEN TOMAS		LUREVEGEN 191 5912 SEIM	1 / 2
	H		NATÅS JANET		LUREVEGEN 191 5912 SEIM	1 / 2
1263 172 / 171	AE		HORDALAND FYLKESKOMMUNE		Postboks 7900 5020 BERGEN	
	KE		STATENS VEGVESEN REGION VEST		Askedalen 4 6863 LEIKANGER	
1263 172 / 194						





**Matrikkelrapport** MAT0002

Kommune: 1263 LINDÅS

## Naboliste for 172 / 6

Komm. Matrikelnr	Rolle Status Eier	Bruksenhet	Adresse	Andel
1263 172 / 194	H	HOPLAND LARS	SEIMSLEITET 126 5912 SEIM	1 / 1



## Statens vegvesen

Seim Bygg AS  
Nesbrekka 28  
5912 SEIM

Terje Seim

Behandlande eining:  
Region vest

Sakshandsamar/telefon:  
Tone Bøyum / 55516792

Vår referanse:  
17/121757-5

Dykkar referanse:

Vår dato:  
08.03.2018

### Svar – Nabovarsel – Arealoverføring – Fv. 402 – Gnr. 172 bnr. 26 – Lindås kommune

Statens vegvesen syner til nabovarsel mottatt 27.02.2018. Varselet gjeld arealoverføring frå gnr. 172 bnr. 6 til bnr. 26. Det er opplyst at arealoverføringa er i samsvar med plan.

Vi minner om at dersom søknaden gjeld endra / utvida bruk av avkøyrsløse, byggjegrænse langs fylkesveg eller andre forhold som vedkjem vegvesenet sitt fagområde, skal vegvesenet som vegmynde ha saka tilsendt for uttale etter plan- og bygningslova, eventuelt for handsaming etter veglova.

Plan og forvaltning, Bergen  
Med helsing

Tone Bøyum  
senioringeniør

*Dokumentet er godkjent elektronisk og har difor ingen handskrivne signaturar.*

Kopi  
Lindås kommune, Kvernhusmyrane 20, 5914 ISDALSTØ

Postadresse  
Statens vegvesen  
Region vest  
Postboks 43  
6861 LEIKANGER

Telefon: 22 07 30 00  
firmapost-vest@vegvesen.no  
Org.nr: 971032081

Kontoradresse  
Nygårdsgaten 112  
5008 BERGEN

Fakturaadresse  
Statens vegvesen  
Regnskap  
Postboks 702  
9815 Vadsø



Vedlegg nr.  
C - 1



## Opplysninger gitt i nabovarsel sendes kommunen sammen med søknaden

(Gjenpart av nabovarsel)

Pbl § 21-3

Tiltak på eiendommen:							
Gnr.	Bnr.	Festenr.	Seksjonsnr.	Eiendommens adresse	Postnr.	Poststed	
172	26			LUREVEGEN 173	5912	SEIM	
Eier/fester				Kommune			
SEIM EIENDOMSUTVIKLING AS				LINDÅS			

Det varsles herved om							
<input type="checkbox"/> Nybygg	<input type="checkbox"/> Anlegg	<input type="checkbox"/> Endring av fasade	<input type="checkbox"/> Riving				
<input type="checkbox"/> Påbygg/tilbygg	<input type="checkbox"/> Skilt/reklame	<input type="checkbox"/> Innhegning mot veg	<input type="checkbox"/> Bruksendring				
<input type="checkbox"/> Midlertidig bygning, konstruksjon eller anlegg	<input type="checkbox"/> Antennesystem	<input type="checkbox"/> Oppretting/ending av matrikkelenhet (eiendomsdeling) eller bortfeste	<input checked="" type="checkbox"/> Annet				

Dispensasjon etter plan- og bygningsloven kapittel 19								
<input type="checkbox"/> Plan- og bygningsloven med forskrifter	<input type="checkbox"/> Kommunale vedtekter	<input type="checkbox"/> Arealplaner	<input type="checkbox"/> Vegloven					Vedlegg nr. B -

Arealdisponering							
Sett kryss for gjeldende plan							
<input type="checkbox"/> Arealdel av kommuneplan	<input checked="" type="checkbox"/> Reguleringsplan	<input type="checkbox"/> Bebyggelsesplan					
Navn på plan							
SJØVOLD							

Beskriv nærmere hva nabovarslet gjelder							
AREALOVERFØRING FRA 172/6 TIL 172/26. AREALET ER DEL AV REGULERINGS PLAN: SJØVOLD. MÅLET MED AREALOVERFØRINGEN ER Å SAMMLE AREALET INNENFOR REGULERINGSPLAN.							
							Vedlegg nr. Q -

Spørsmål vedrørende nabovarsel rettes til							
Foretak/tiltakshaver							
SEIM EIENDOMSUTVIKLING AS							
Kontaktperson, navn			E-post		Telefon		Mobil
TERJE SEIM			terje@seimbygg.no		56350980		93004156
Søknaden kan ses på hjemmeside: (ikke-obligatorisk)			WWW. www.seimbygg.no				

Merknader sendes til							
Eventuelle merknader skal være mottatt innen 2 uker etter at dette varsel er sendt. Ansvarlig søker/tiltakshaver skal sammen med søknad sende innkomne merknader og redegjøre for ev. endringer.							
Navn			Postadresse				
SEIM BYGG AS			Nesbrekka 28				
Postnr.		Poststed		E-post			
5912		SEIM		terje@seimbygg.no			

Beskrivelse av vedlegg	Gruppe	Nr. fra - til	Ikke relevant
Dispensasjonssøknad/vedtak	B	-	<input checked="" type="checkbox"/>
Situasjonsplan	D	1 - 1	<input type="checkbox"/>
Tegninger snitt, fasade	E	-	<input checked="" type="checkbox"/>
Andre vedlegg	Q	-	<input checked="" type="checkbox"/>

Underskrift							
Tilsvarende opplysninger med vedlegg er sendt i nabovarsel til berørte naboer og gjenboere. Mottagere av nabovarsel fremgår av kvittering for nabovarsel.							
Sted		Dato		Underskrift ansvarlig søker eller tiltakshaver			
SEIM		22.02.2018		<i>Terje Seim</i>			
				Gjøntas med blokkbokstaver TERJE SEIM			





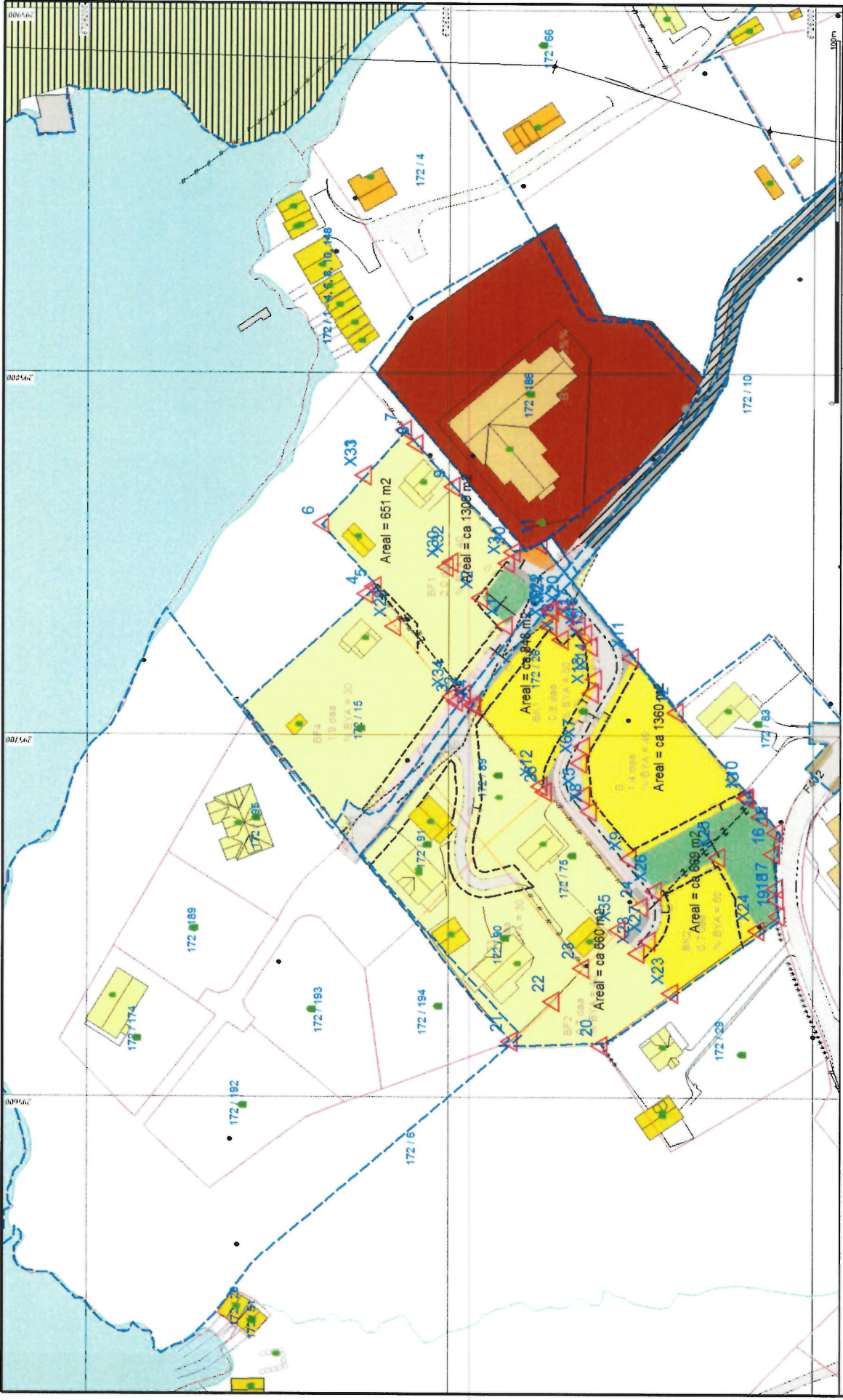
**Situasjonskart - 22/02-2018**  
 KART MED AREALOVERFØRING FRA DELER AV  
 172/6 TIL 172/26



Dato: 22-02-2018

Målestokk: 1:1 000







**Lindås kommune**  
Geotria vestbyg

100m



1:1000

**Legende:**

- Utdelt område
- Reguleringslinje
- Utdelt område
- Utdelt område
- Utdelt område
- Utdelt område
- Utdelt område
- Utdelt område
- Utdelt område
- Utdelt område
- Utdelt område
- Utdelt område
- Utdelt område
- Utdelt område
- Utdelt område

**Legende:**

- Areal = ca. 651 m<sup>2</sup>
- Areal = ca. 1308 m<sup>2</sup>
- Areal = ca. 846 m<sup>2</sup>
- Areal = ca. 1360 m<sup>2</sup>
- Areal = ca. 660 m<sup>2</sup>