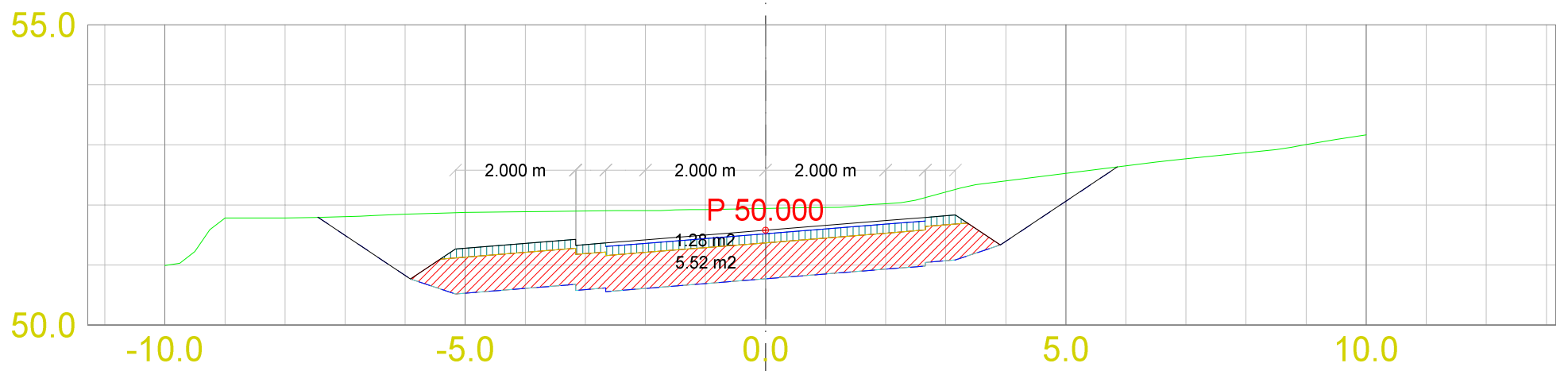
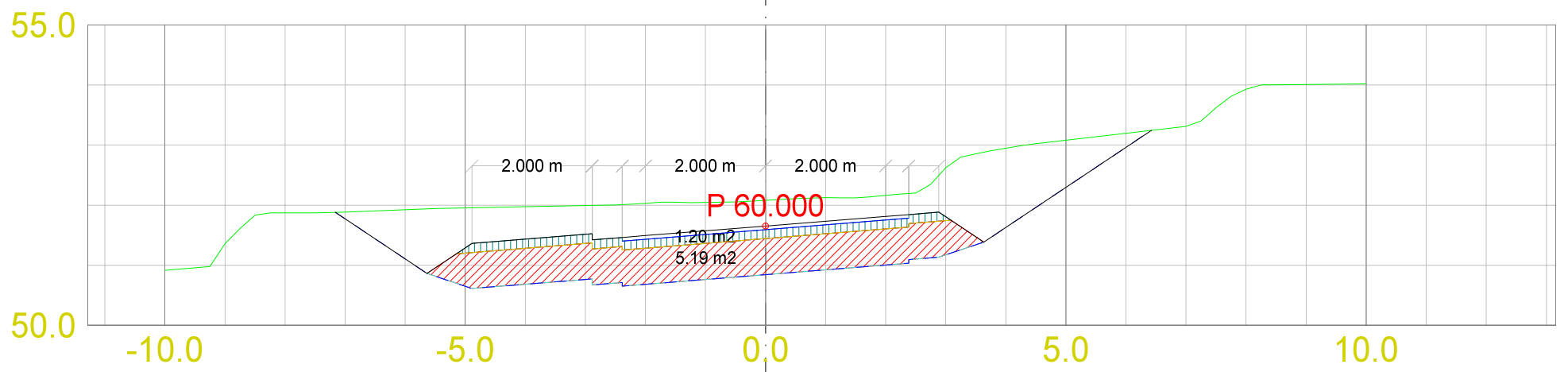
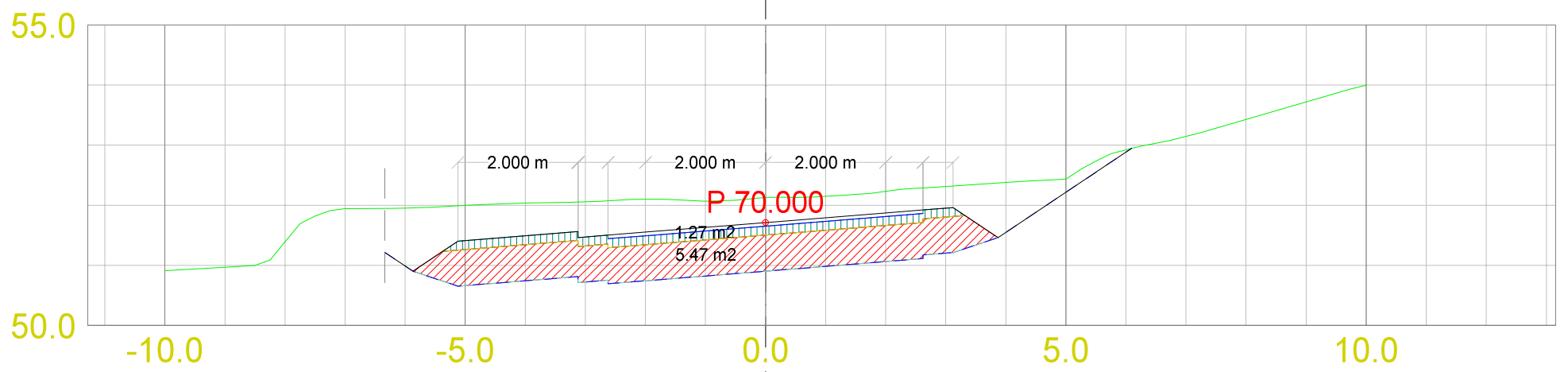
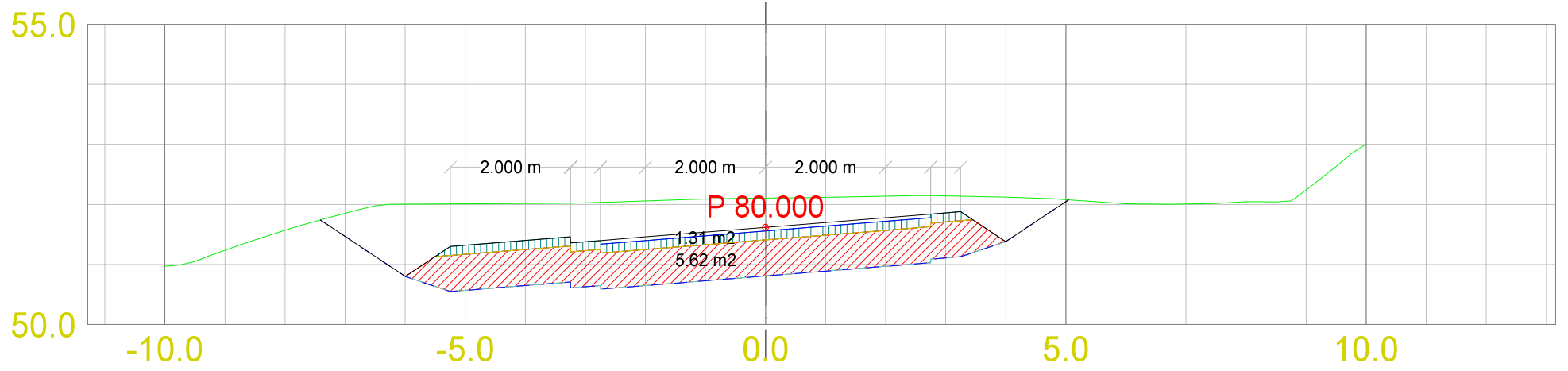
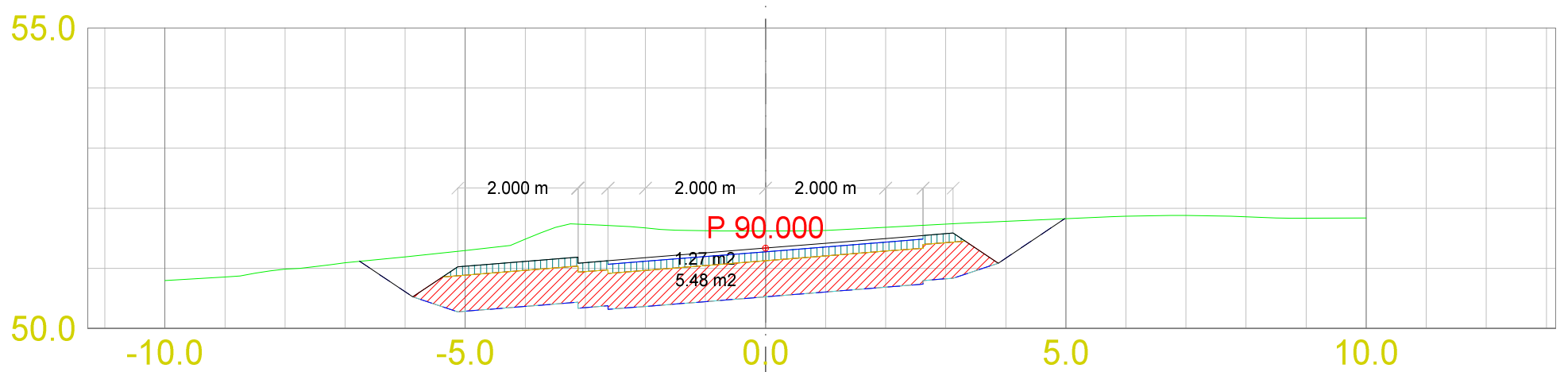
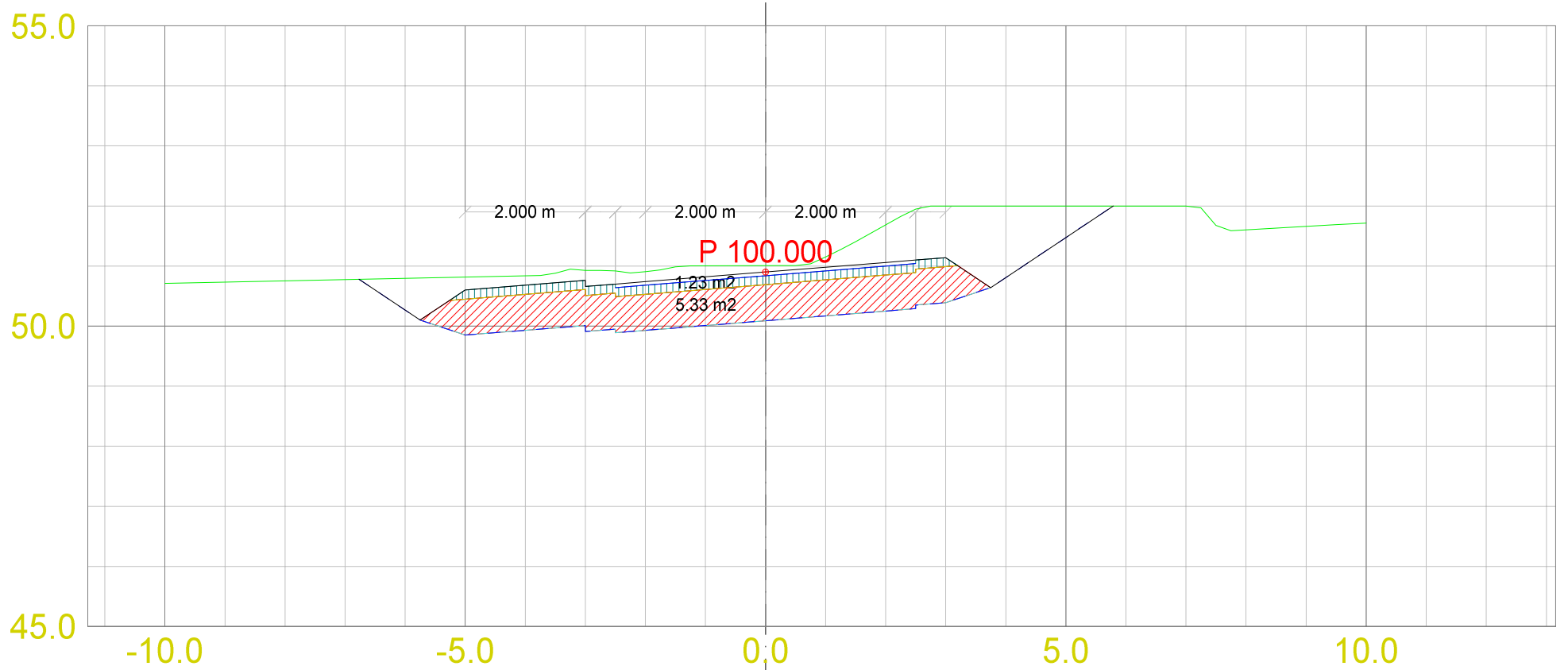
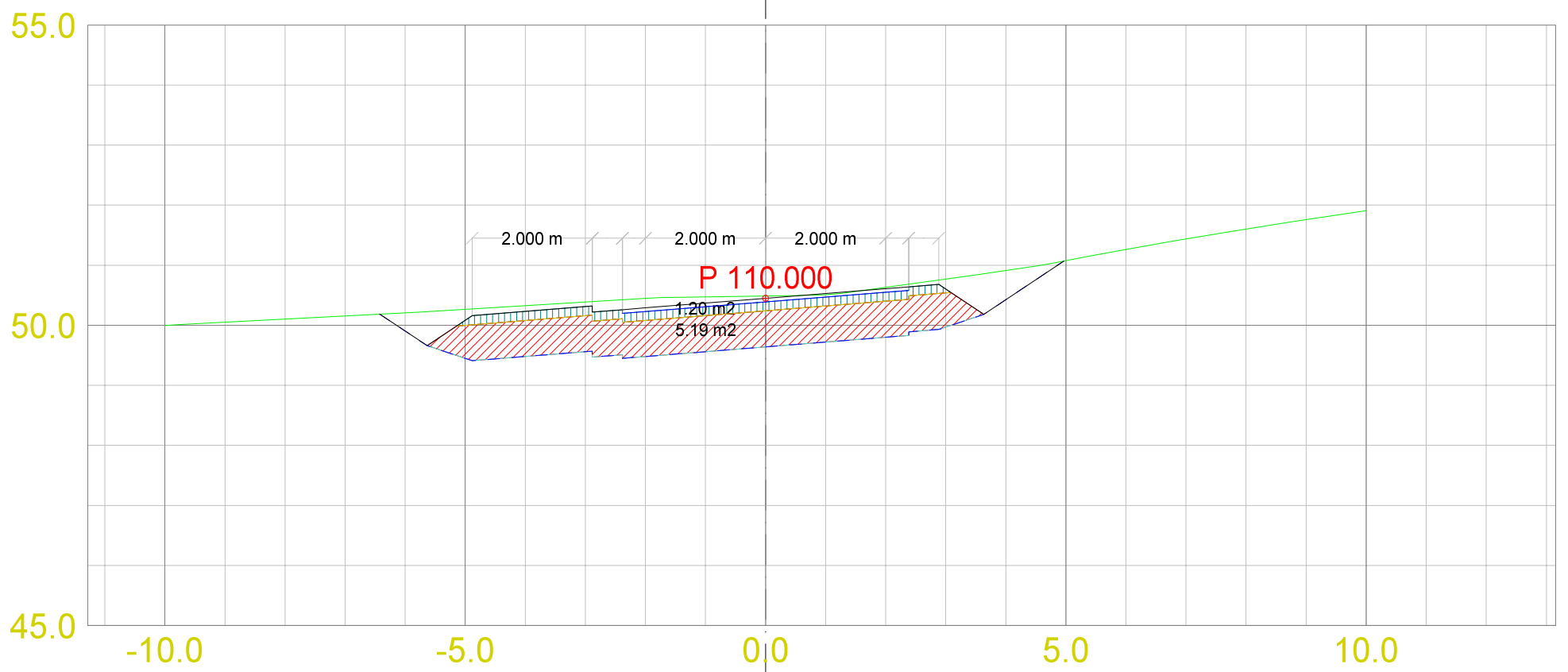


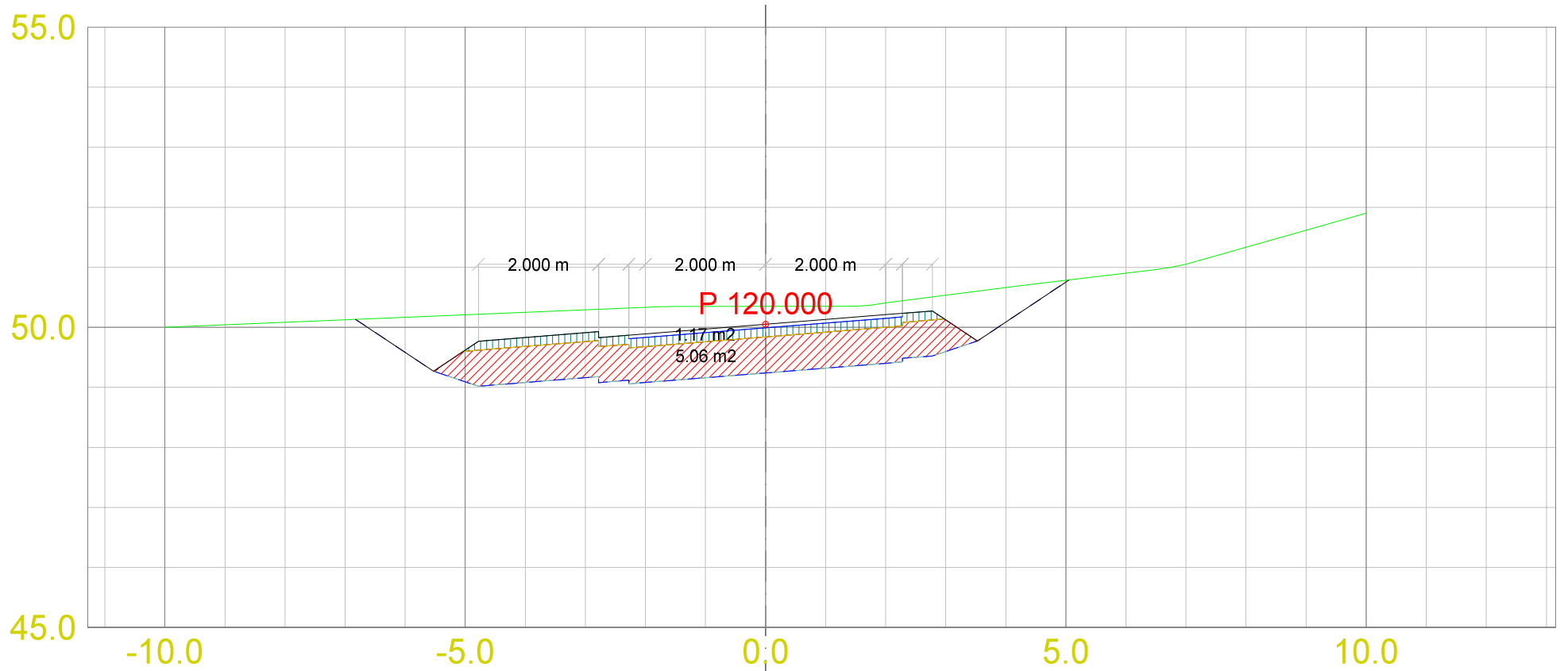
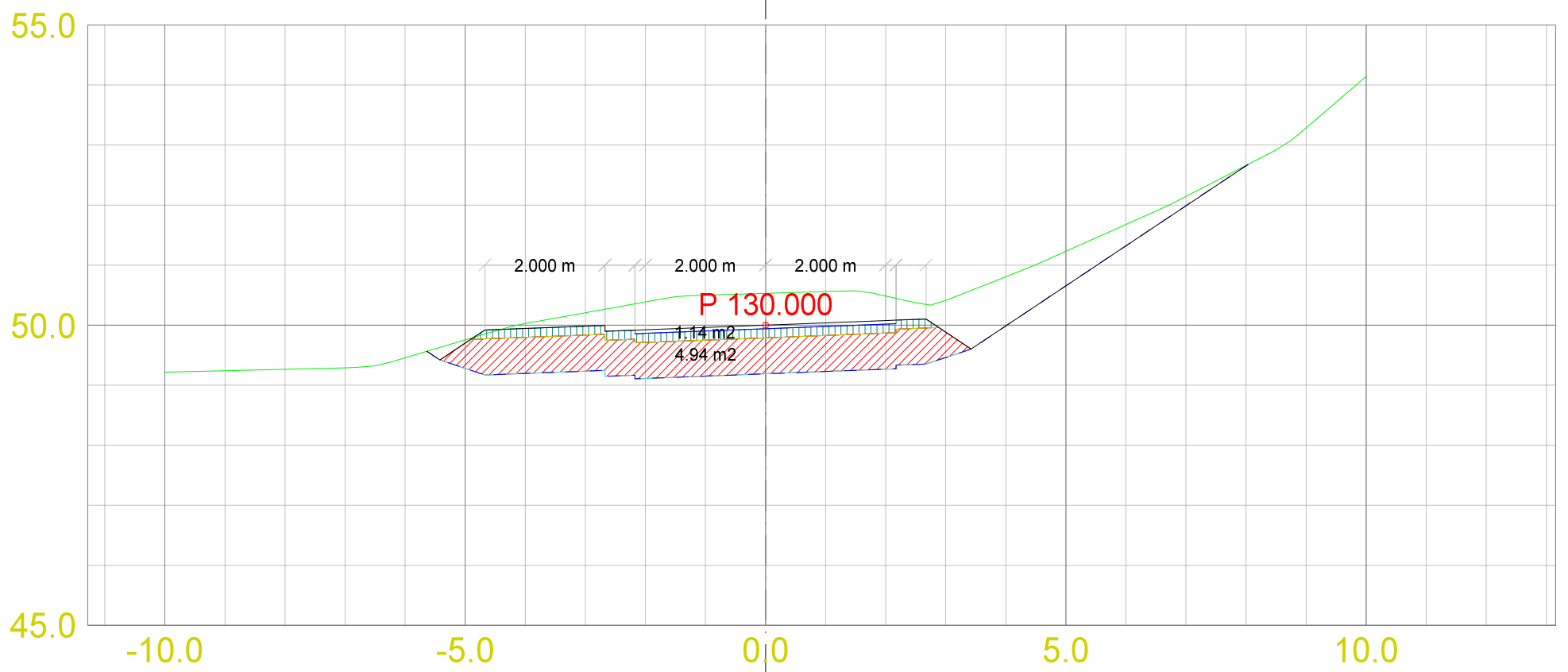
DATA/KARTGRUNNLAG: Helleåsen bustadområde			OPPDRAGSGIVER: Hjelmåsen AS Hjelmåsen 37 5915 Hjelmås		TVERRPROFILER - VEG PROSJEKT: Tverrprofiltegning Veg1	
DATO: 12.03.2012	MÅLES.: 1:100	KONSTR.:	ADU - Ingeniør Atle D. Utkilen Fonnes senter, pb.75 5952 Fonnes			
					VEG NR.	SIDE 1



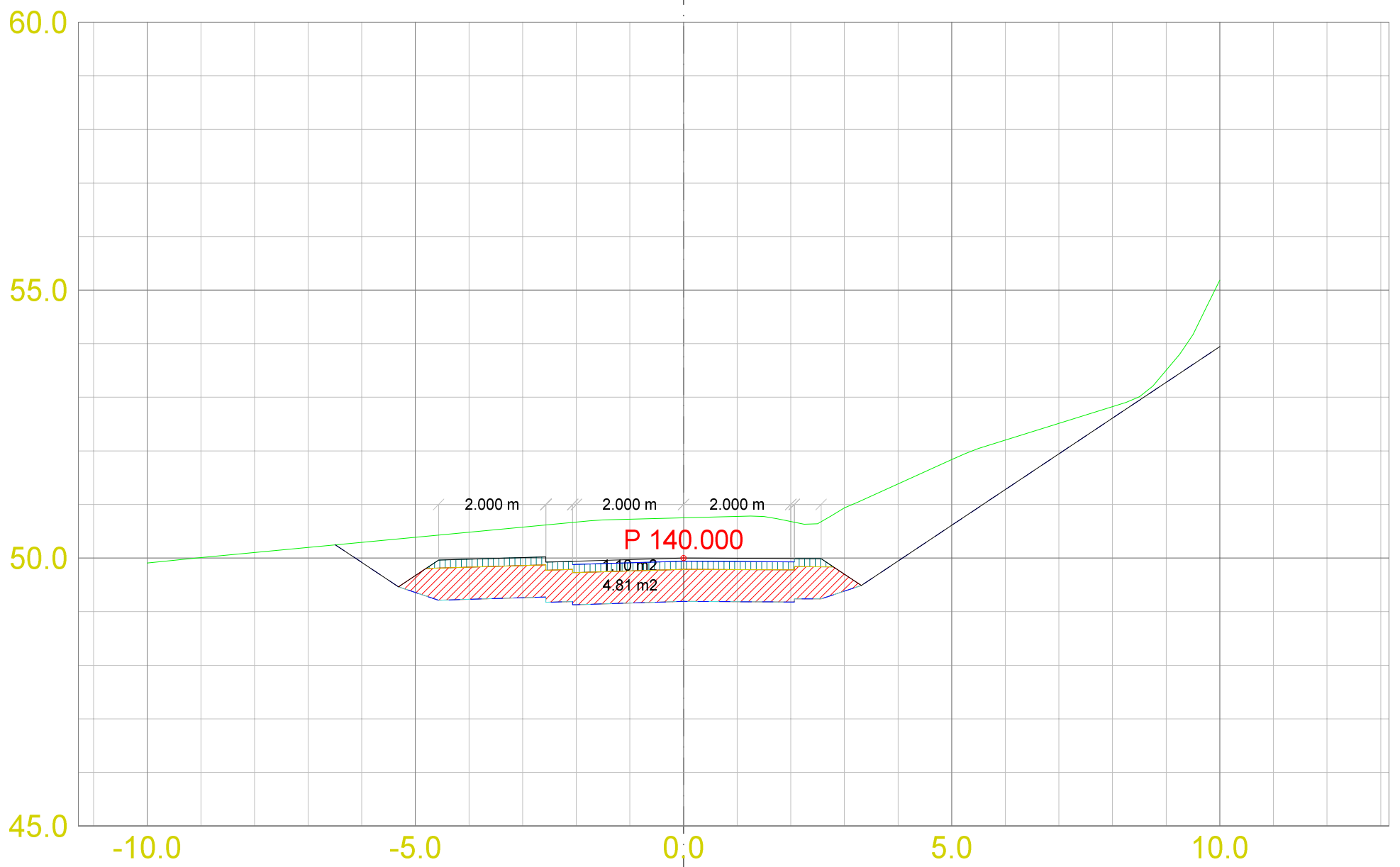
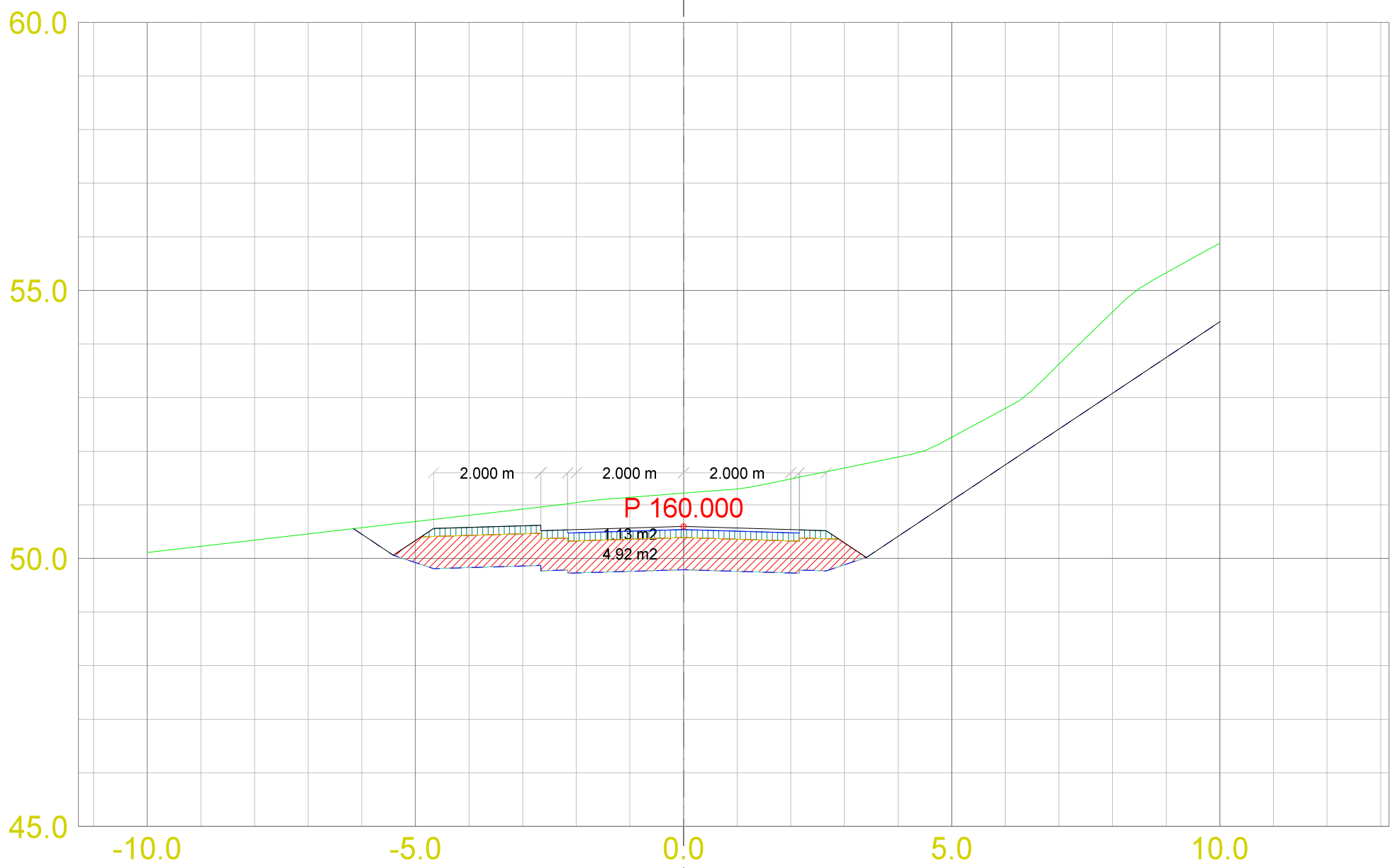
DATA/KARTGRUNNLAG: Helleåsen bustadområde			OPPDRAGSGIVER: Hjelmåsen AS Hjelmåsen 37 5915 Hjelmås		TVERRPROFILER - VEG PROSJEKT: Tverrprofiltegning Veg1	
DATO: 12.03.2012	MÅLES.: 1:100	KONSTR.:	ADU - Ingeniør Atle D. Utkilen Fonnes senter, pb.75 5952 Fonnes			
					VEG NR.	SIDE 2



DATA/KARTGRUNNLAG: Helleåsen bustadområde			OPPDRAGSGIVER: Hjelmåsen AS Hjelmåsen 37 5915 Hjelmås		TVERRPROFILER - VEG PROSJEKT: Tverrprofiltegning Veg1	
DATO: 12.03.2012	MÅLES.: 1:100	KONSTR.:	ADU - Ingeniør Atle D. Utkilen Fonnes senter, pb.75 5952 Fonnes	TEGN.NR.: 301	VEG NR.	SIDE 3



DATA/KARTGRUNNLAG: Helleåsen bustadområde			OPPDRAGSGIVER: Hjelmåsen AS Hjelmåsen 37 5915 Hjelmås		TVERRPROFILER - VEG PROSJEKT: Tverrprofiltegning Veg1	
DATO: 12.03.2012	MÅLES.: 1:100	KONSTR.:	ADU - Ingeniør Atle D. Utkilen Fonnes senter, pb.75 5952 Fonnes			
					VEG NR.	SIDE 4



DATA/KARTGRUNNLAG:
Helleåsen bustadområde

OPPDRAGSGIVER:
Hjelmåsen AS
Hjelmåsen 37
5915 Hjelmås

TVERRPROFILER - VEG
PROSJEKT: Tverrprofiltegning Veg1

DATO:
12.03.2012

MÅLES.:
1:100

KONSTR.:

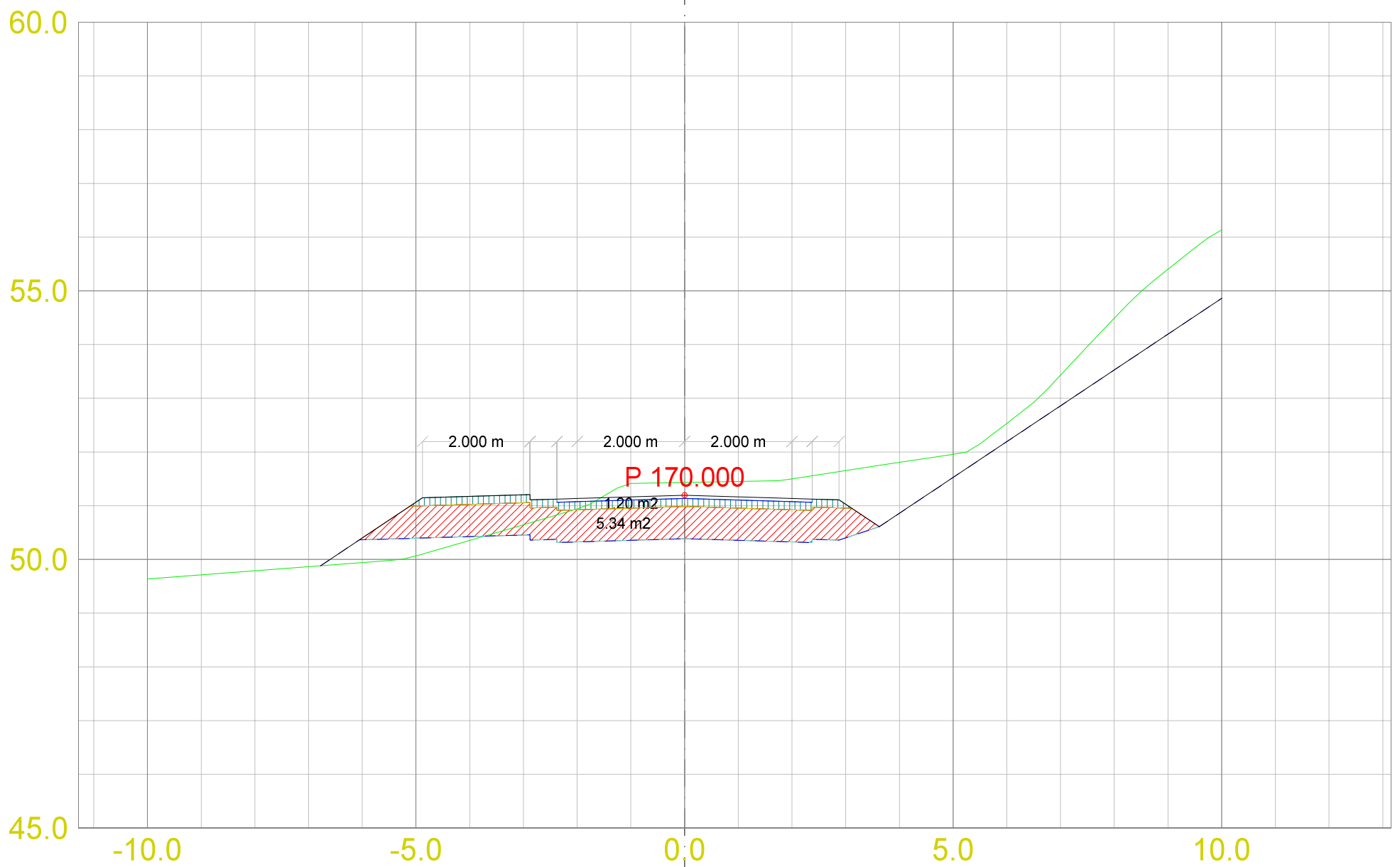
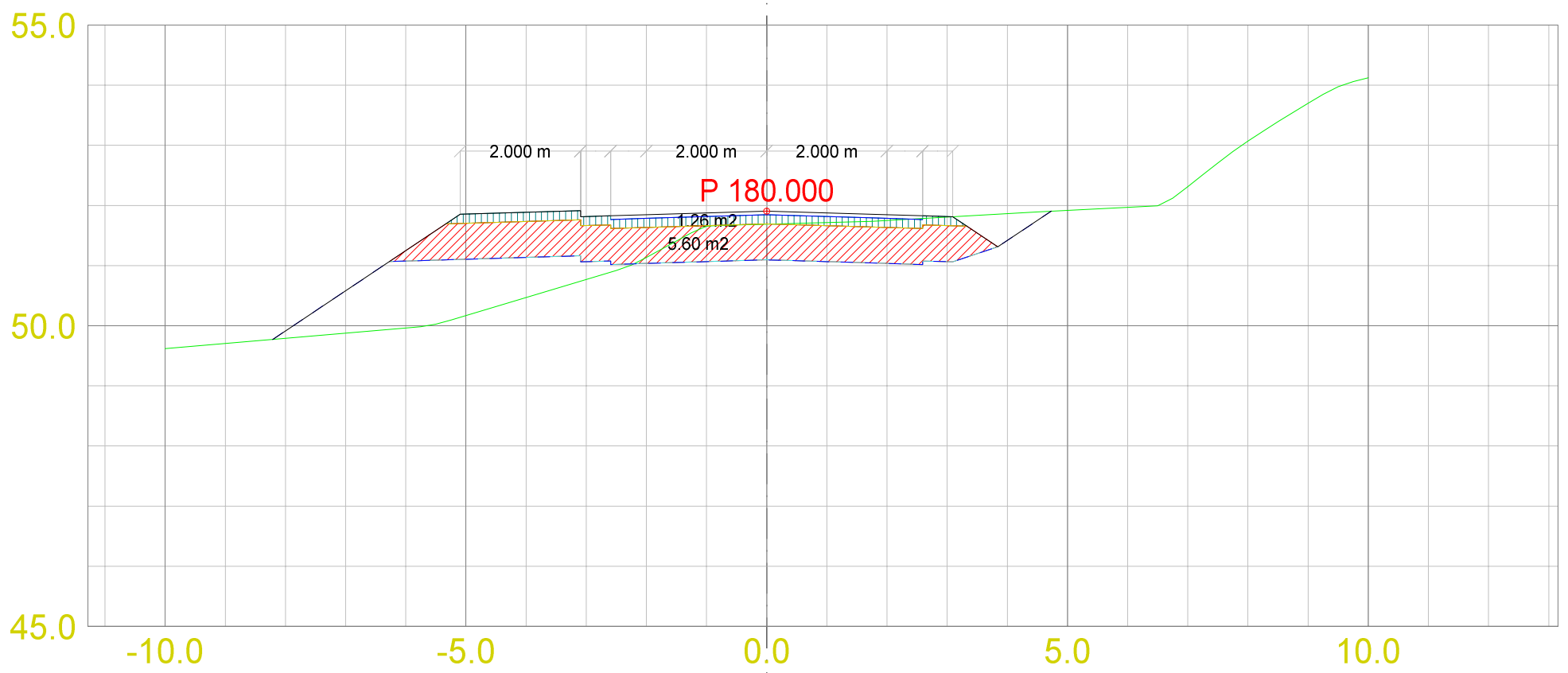
ADU - Ingeniør Atle D. Utkilen
Fonnes senter, pb.75
5952 Fonnes

TEGN.NR.:
301

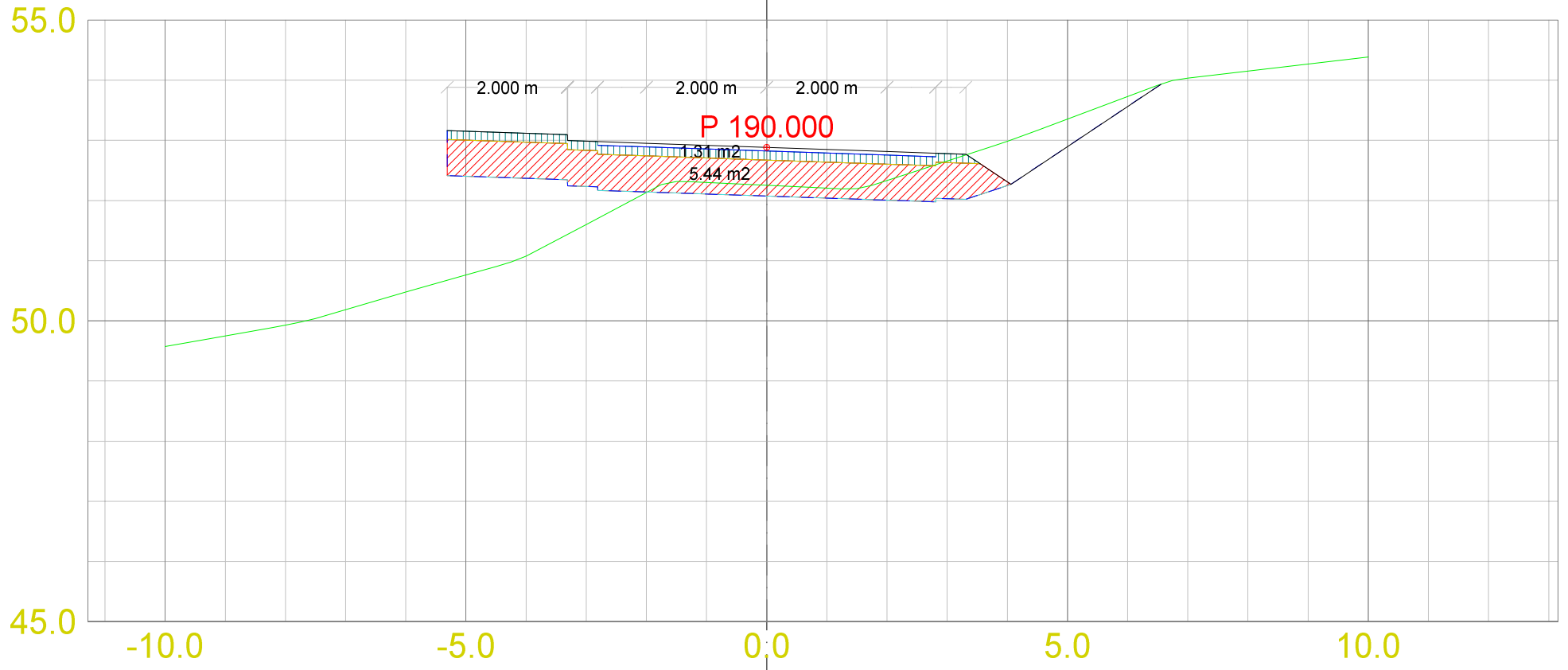
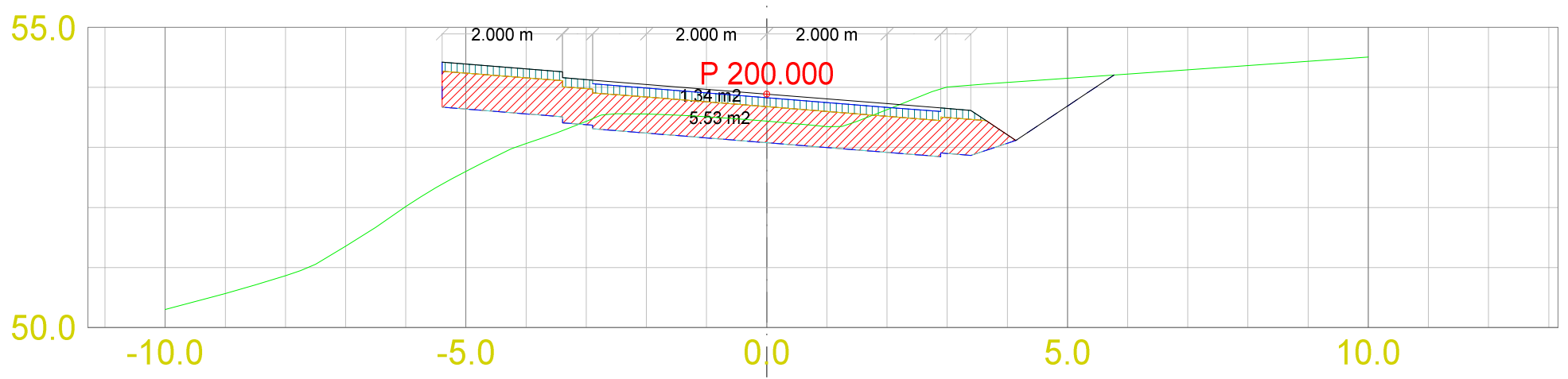
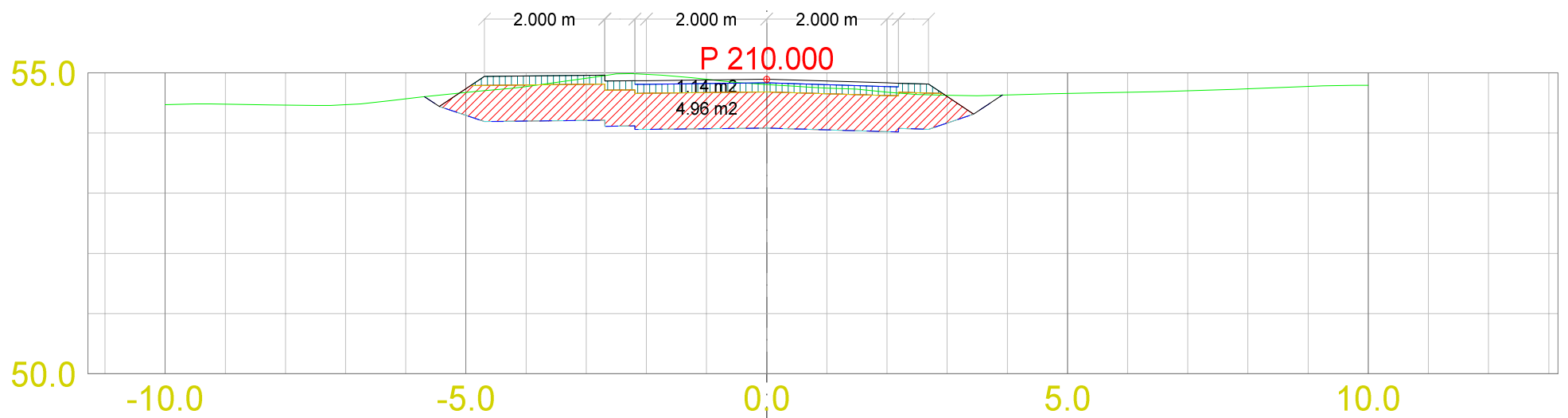
VEG NR.

SIDE

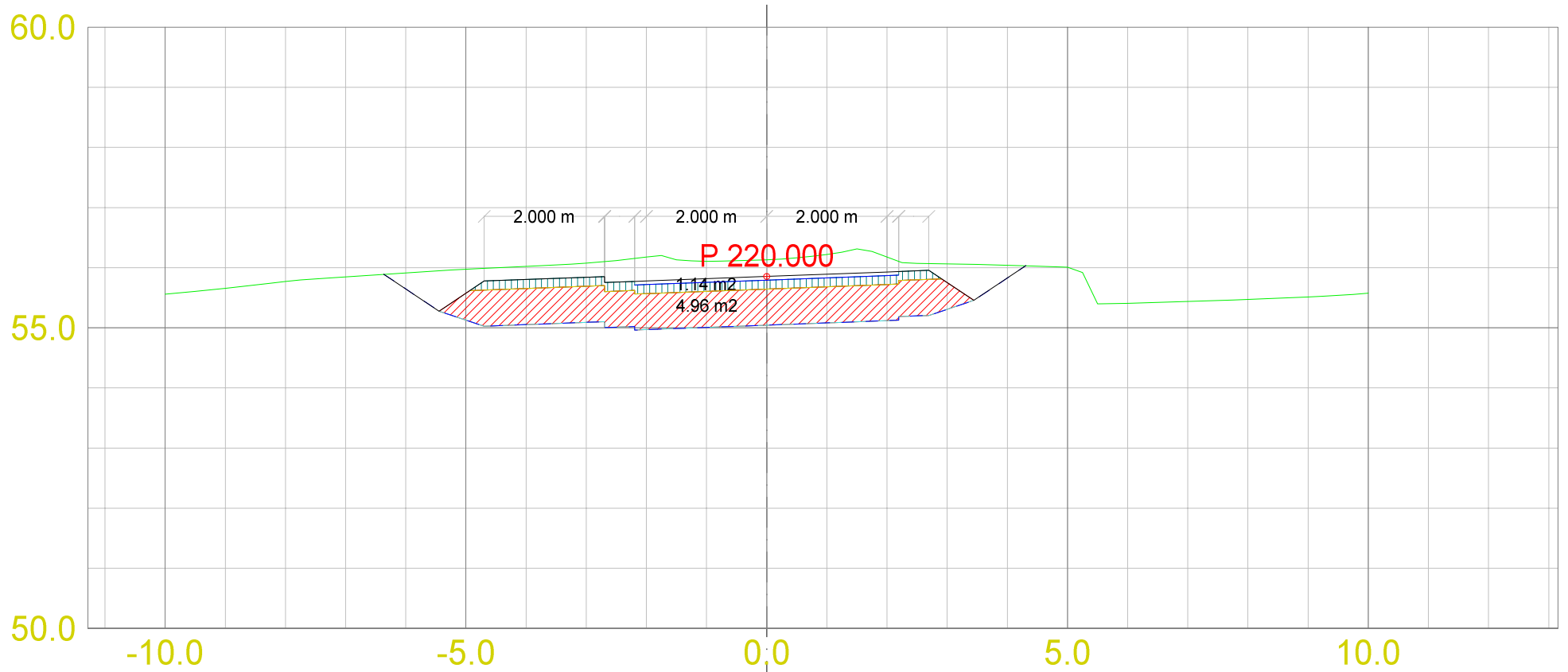
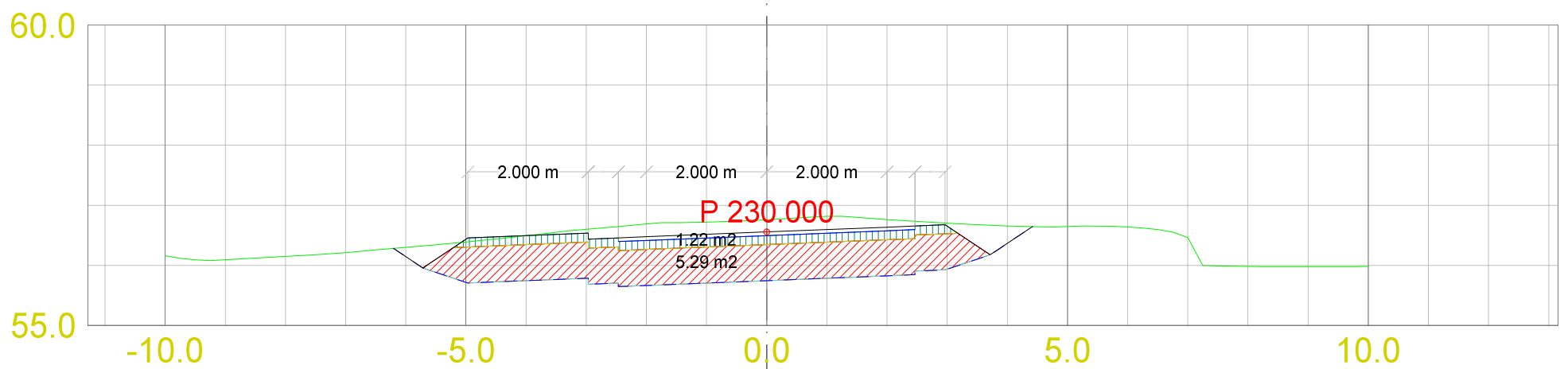
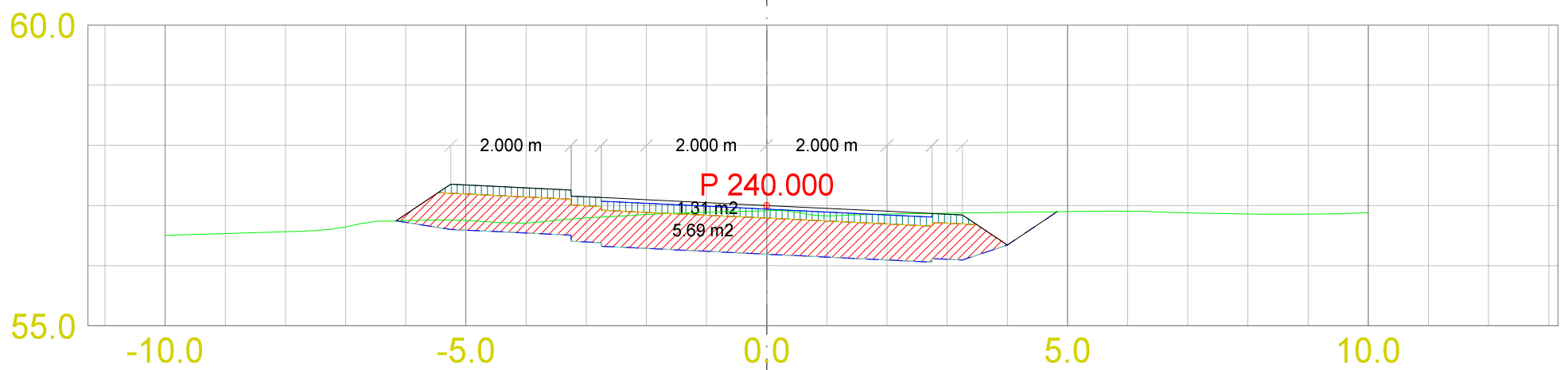
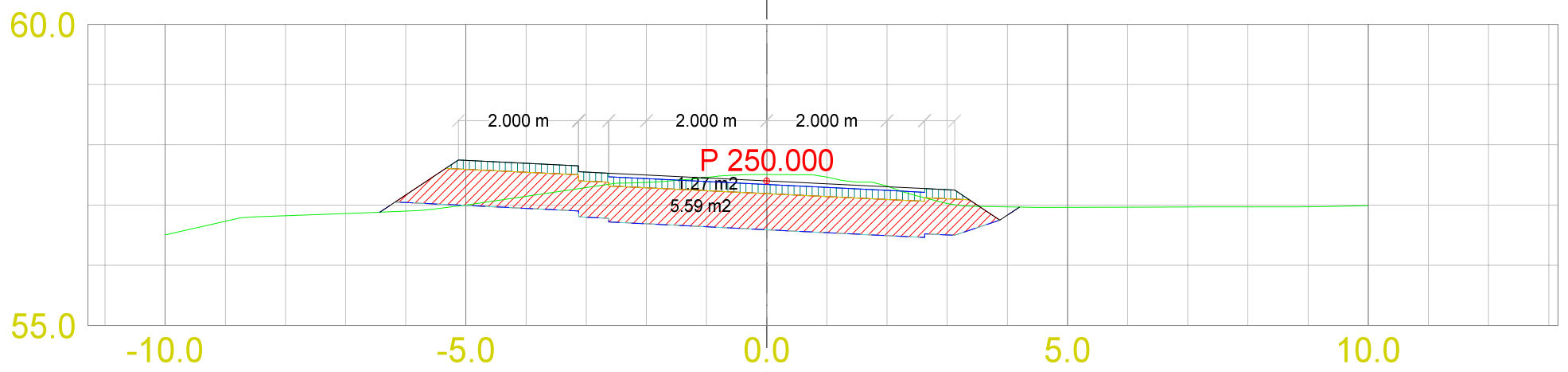
5



DATA/KARTGRUNNLAG: Helleåsen bustadområde			OPPDRAGSGIVER: Hjelmåsen AS Hjelmåsen 37 5915 Hjelmås		TVERRPROFILER - VEG PROSJEKT: Tverrprofiltegning Veg1	
DATO: 12.03.2012	MÅLES.: 1:100	KONSTR.:	ADU - Ingeniør Atle D. Utkilen Fonnes senter, pb.75 5952 Fonnes	TEGN.NR.: 301	VEG NR.	SIDE 6



DATA/KARTGRUNNLAG: Helleåsen bustadområde			OPPDRAGSGIVER: Hjelmåsen AS Hjelmåsen 37 5915 Hjelmås		TVERRPROFILER - VEG PROSJEKT: Tverrprofiltegning Veg1	
DATO: 12.03.2012	MÅLES.: 1:100	KONSTR.:	ADU - Ingeniør Atle D. Utkilen Fonnes senter, pb.75 5952 Fonnes			
					VEG NR.	SIDE 7



DATA/KARTGRUNNLAG:
Helleåsen bustadområde

OPPDRAGSGIVER:
Hjelmåsen AS
Hjelmåsen 37
5915 Hjelmås

TVERRPROFILER - VEG
PROSJEKT: Tverrprofiltegning Veg1

DATO:
12.03.2012

MÅLES.:
1:100

KONSTR.:

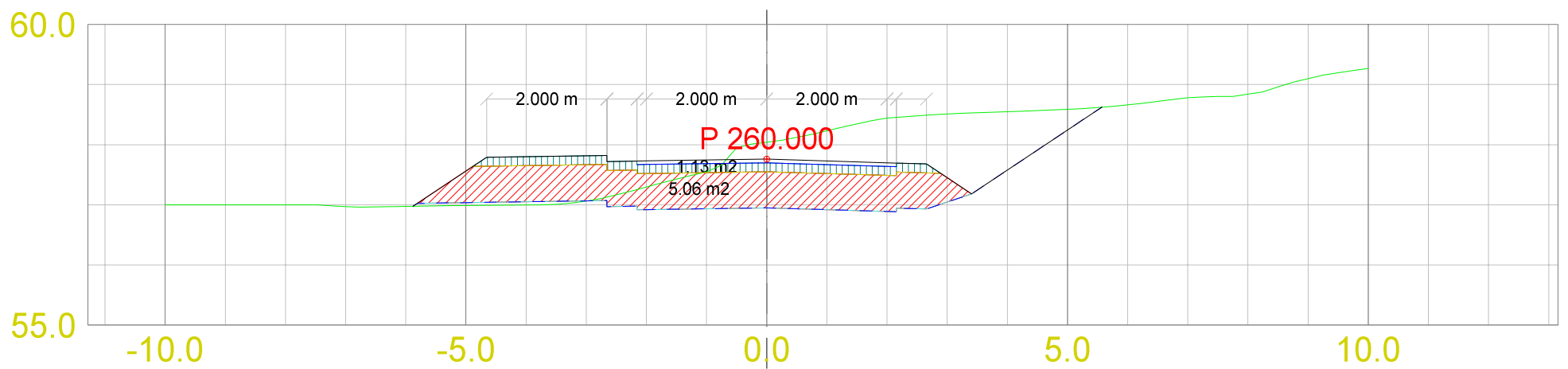
ADU - Ingeniør Atle D. Utkilen
Fonnes senter, pb.75
5952 Fonnes

TEGN.NR.:
301

VEG NR.

SIDE

8



DATA/KARTGRUNNLAG: Helleåsen bustadområde			OPPDRAGSGIVER: Hjelmåsen AS Hjelmåsen 37 5915 Hjelmås		TVERRPROFILER - VEG PROSJEKT: Tverrrprofiltegning Veg1	
DATO: 12.03.2012	MÅLES.: 1:100	KONSTR.:	ADU - Ingeniør Atle D. Utkilen Fonnes senter, pb.75 5952 Fonnes	TEGN.NR.: 301	VEG NR.	SIDE 9