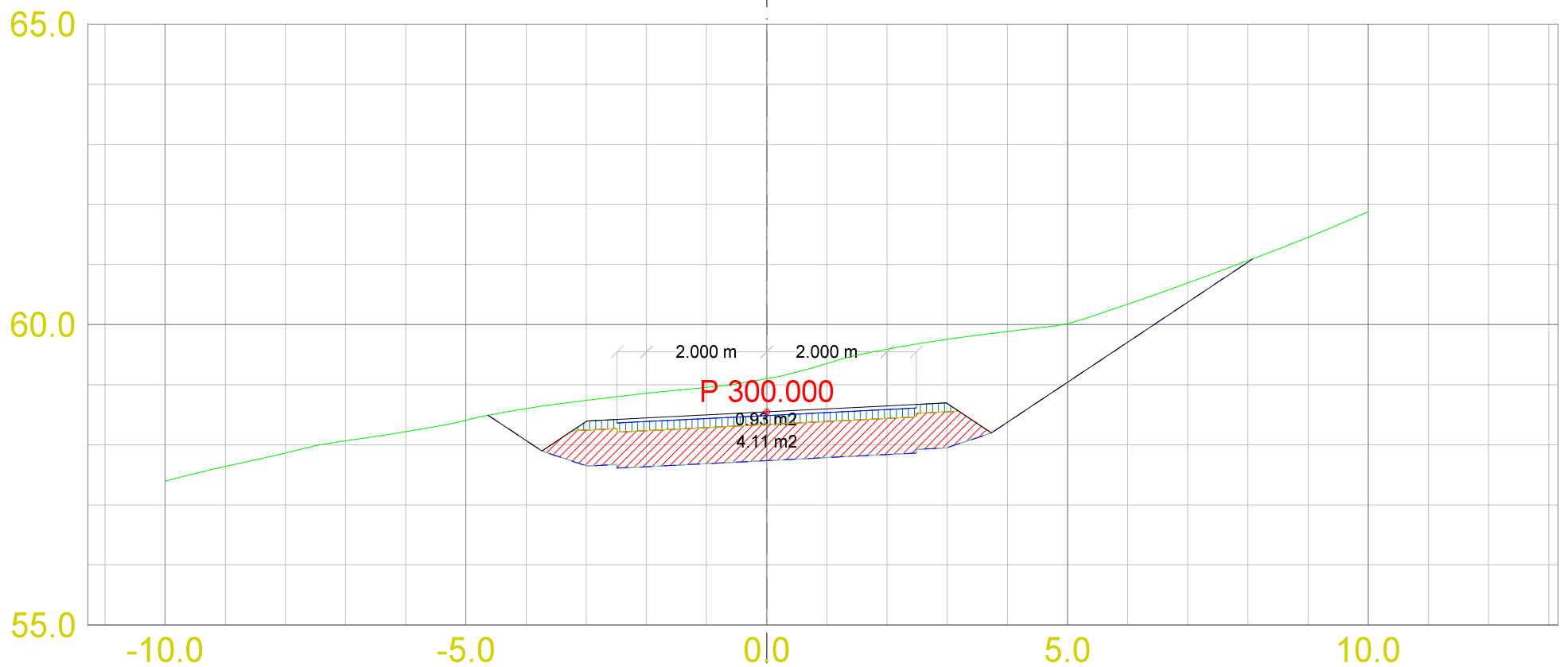
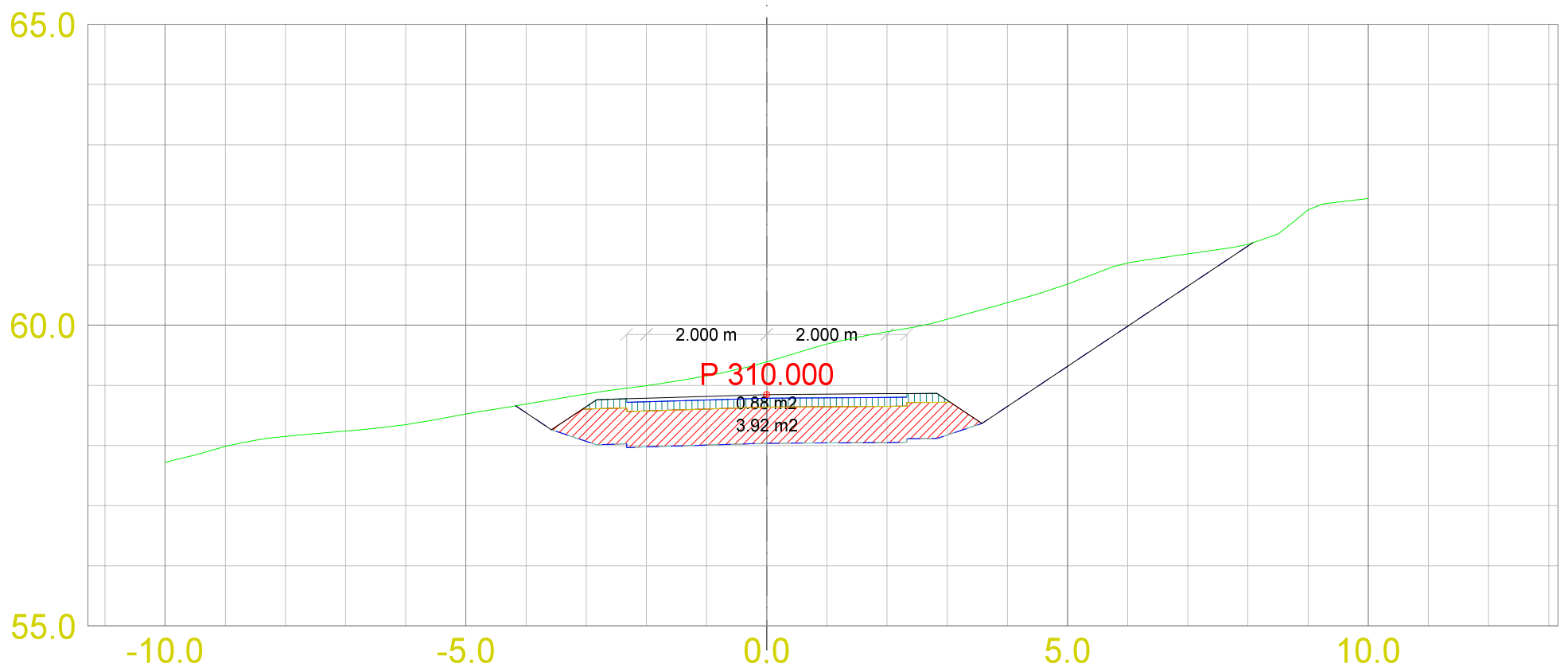
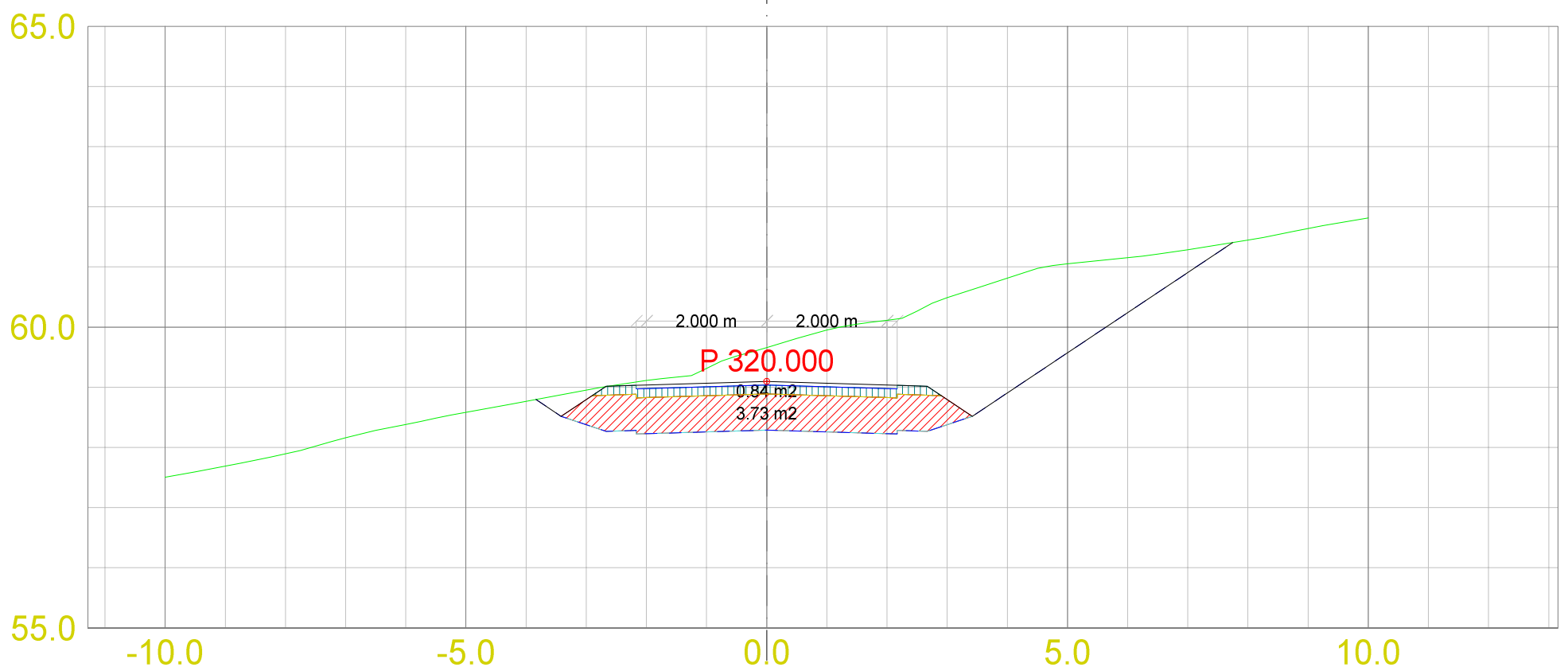
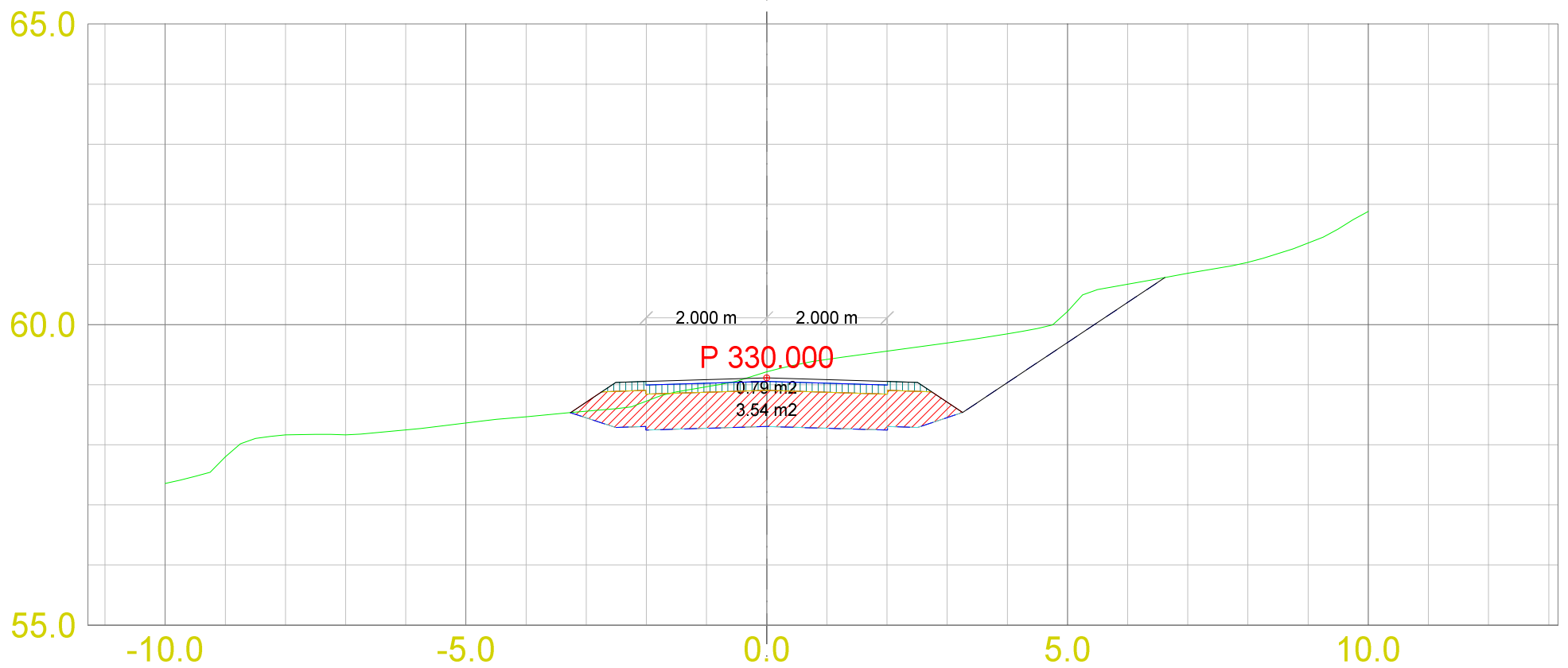


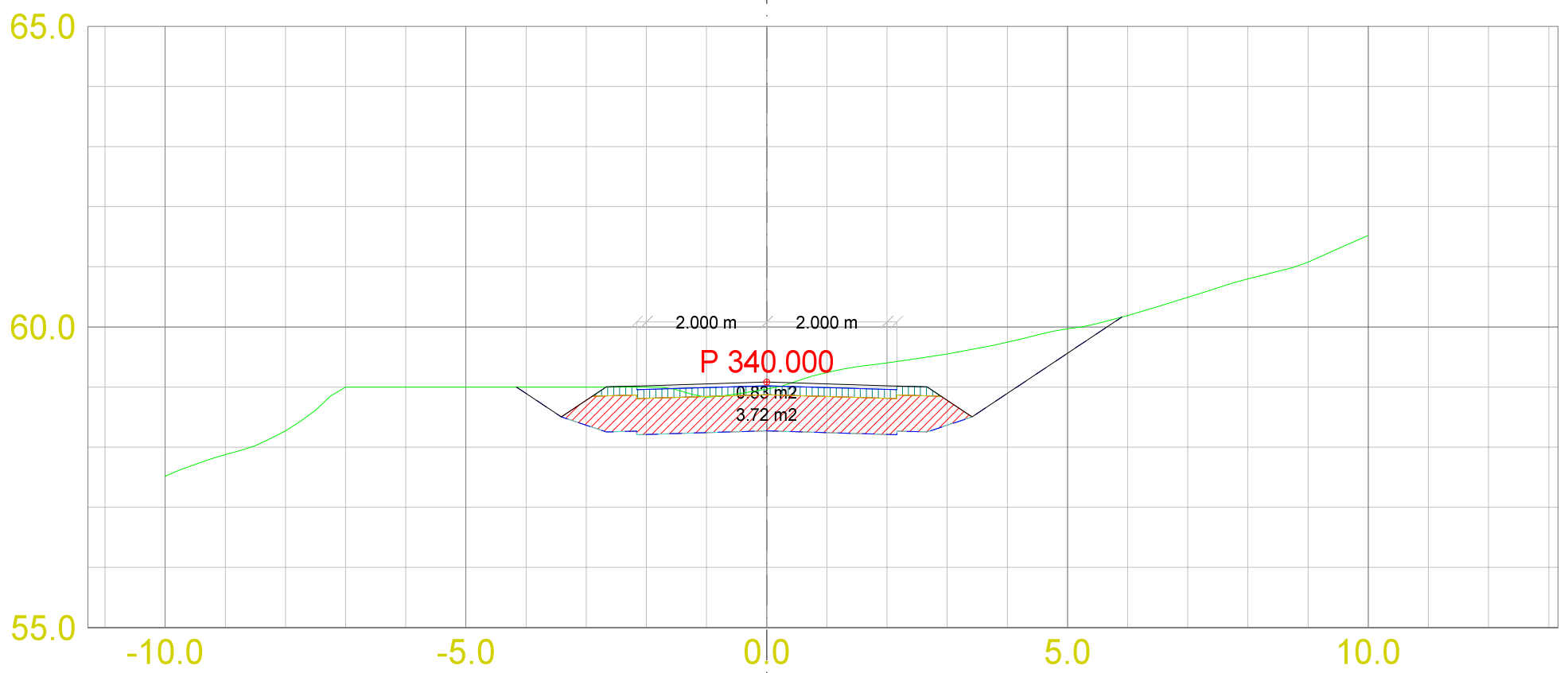
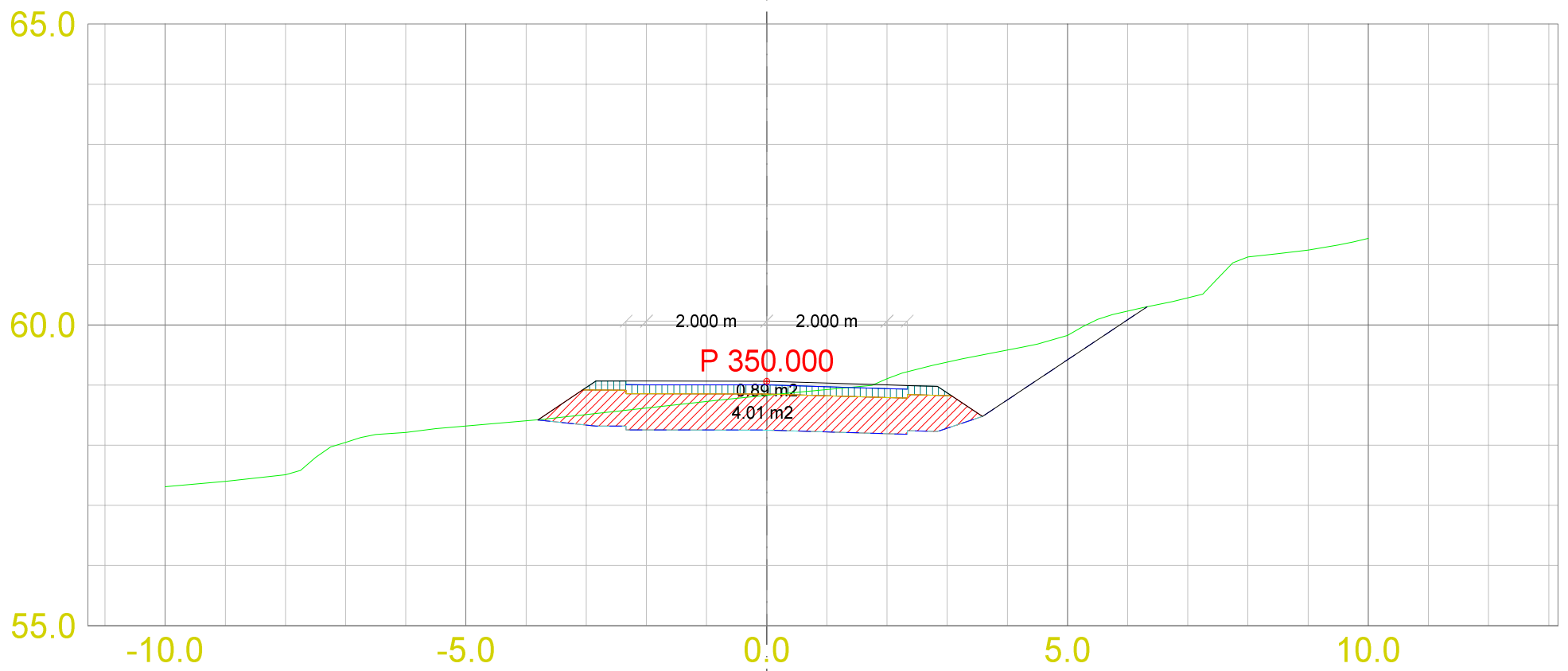
DATA/KARTGRUNNLAG: Helleåsen bustadområde			OPPDRAKSGIVER: Hjelmåsen AS Hjelmåsen 37 5915 Hjelmås		TVERRPROFILER - VEG PROSJEKT: Tverrprofiltegning Veg1	
DATO: 12.03.2012	MÅLES.: 1:100	KONSTR.:	ADU - Ingeniør Atle D. Utkilen Fonnes senter, pb. 75 5952 Fonnes			
					VEG NR.	SIDE 1



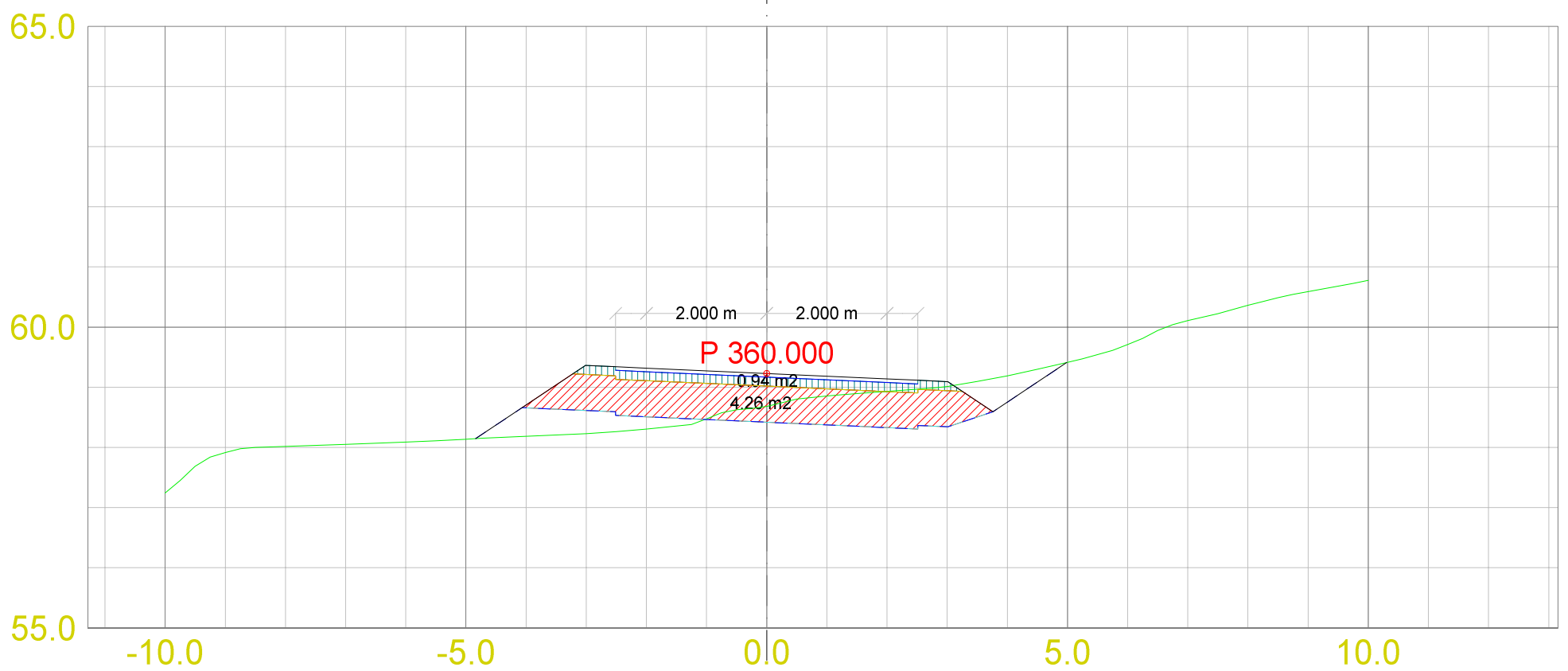
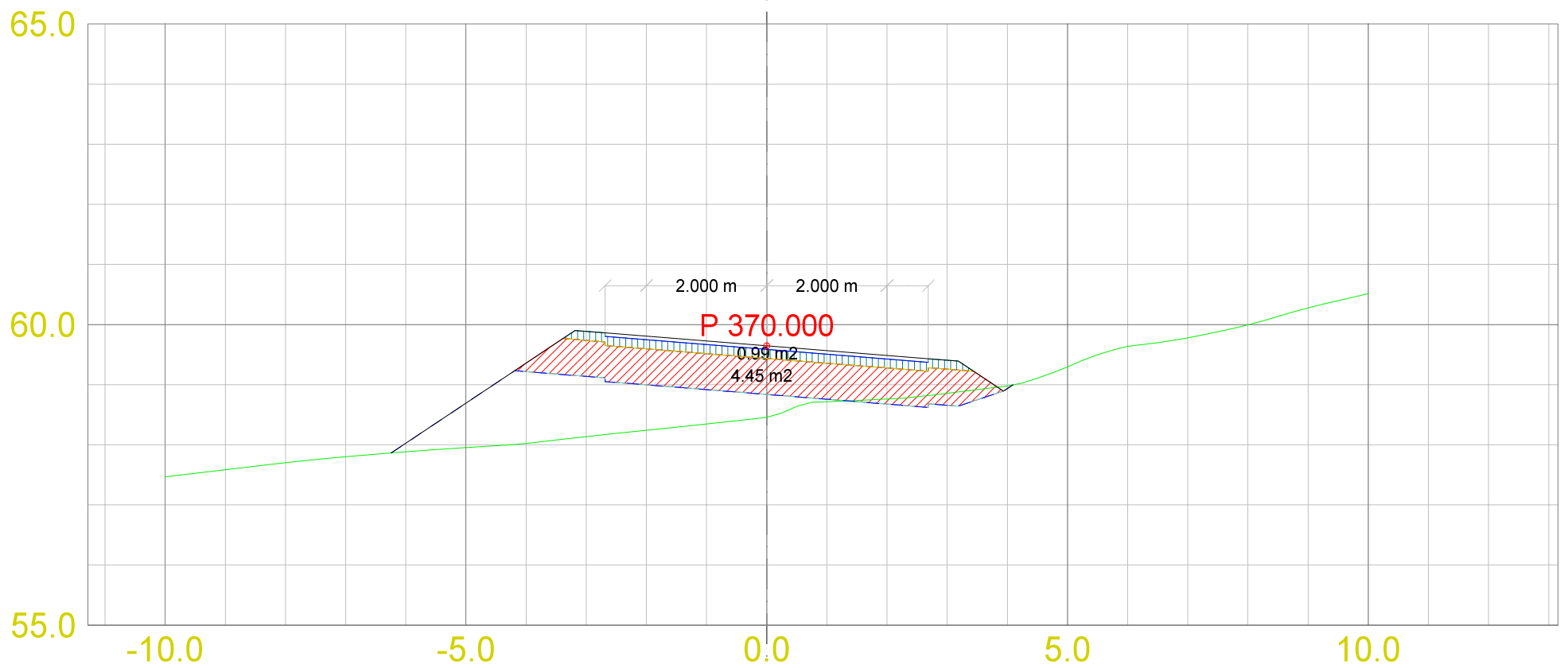
DATA/KARTGRUNNLAG: Helleåsen bustadområde			OPPDRAGSGIVER: Hjelmåsen AS Hjelmåsen 37 5915 Hjelmås		TVERRPROFILER - VEG PROSJEKT: Tverrprofiltegning Veg1	
DATO: 12.03.2012	MÅLES.: 1:100	KONSTR.:	ADU - Ingeniør Atle D. Utkilen Fonnes senter, pb. 75 5952 Fonnes			
					VEG NR.	SIDE 2



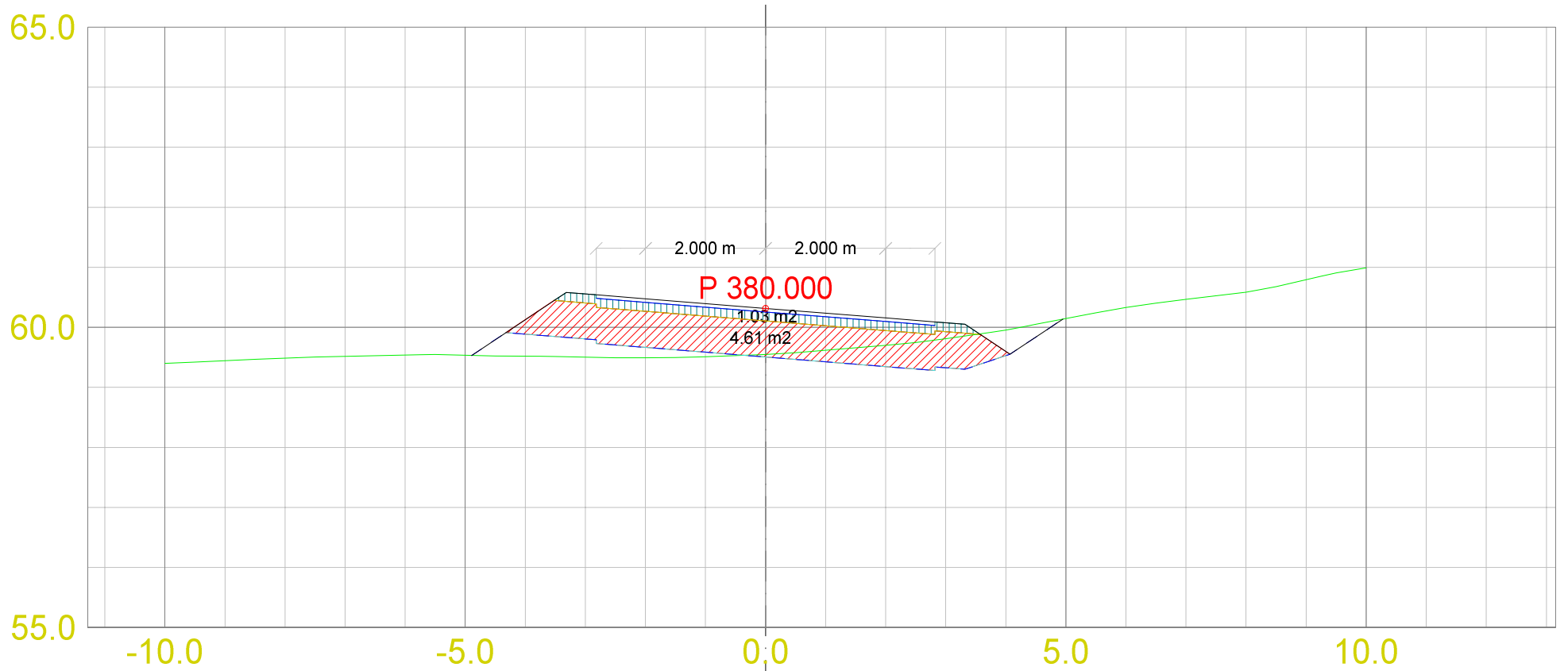
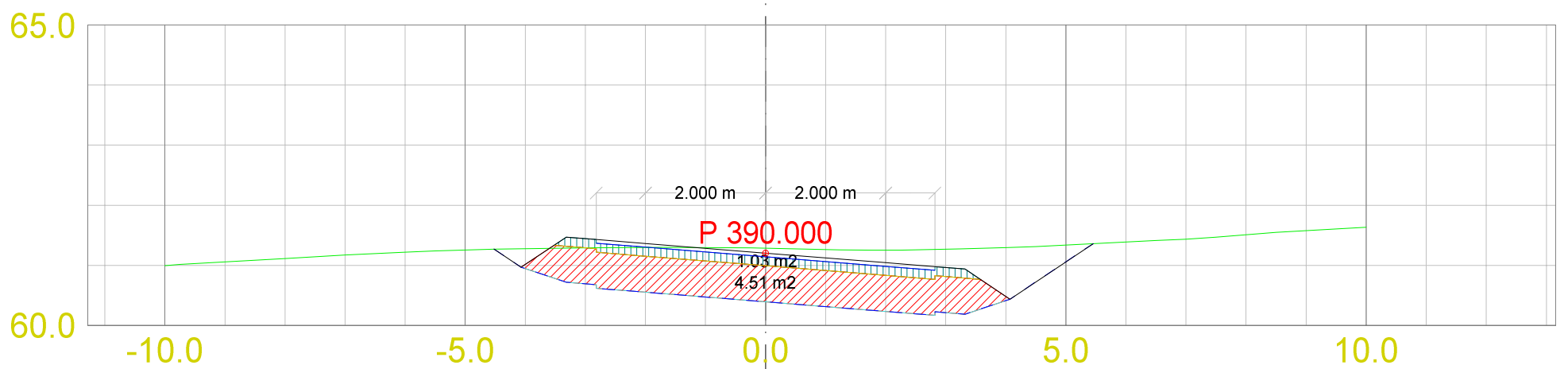
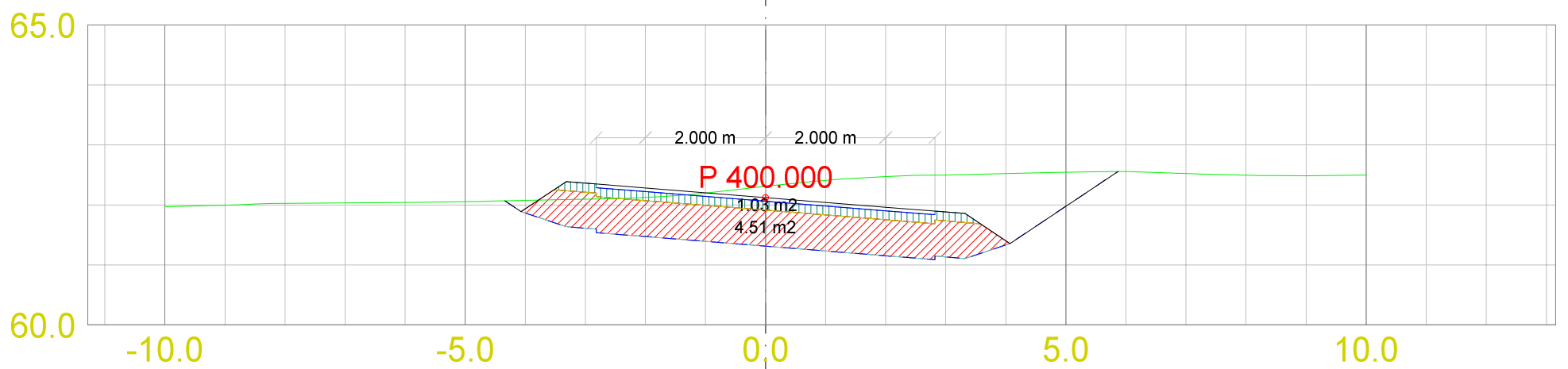
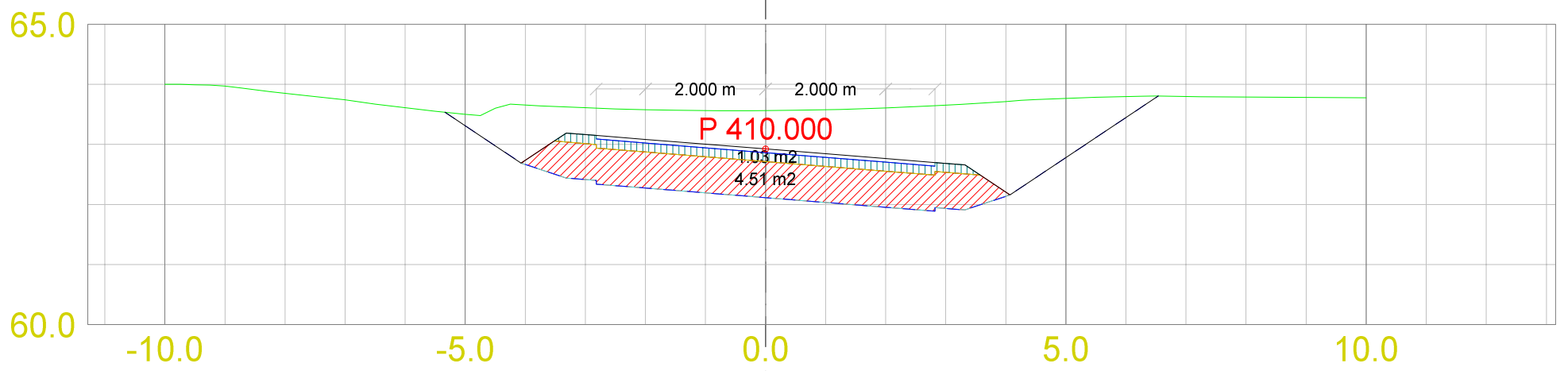
DATA/KARTGRUNNLAG: Helleåsen bustadområde			OPPDRAGSGIVER: Hjelmåsen AS Hjelmåsen 37 5915 Hjelmås		TVERRPROFILER - VEG PROSJEKT: Tverrprofiltegning Veg1	
DATO: 12.03.2012	MÅLES.: 1:100	KONSTR.:	ADU - Ingeniør Atle D. Utkilen Fonnes senter, pb. 75 5952 Fonnes			
					VEG NR.	SIDE 3



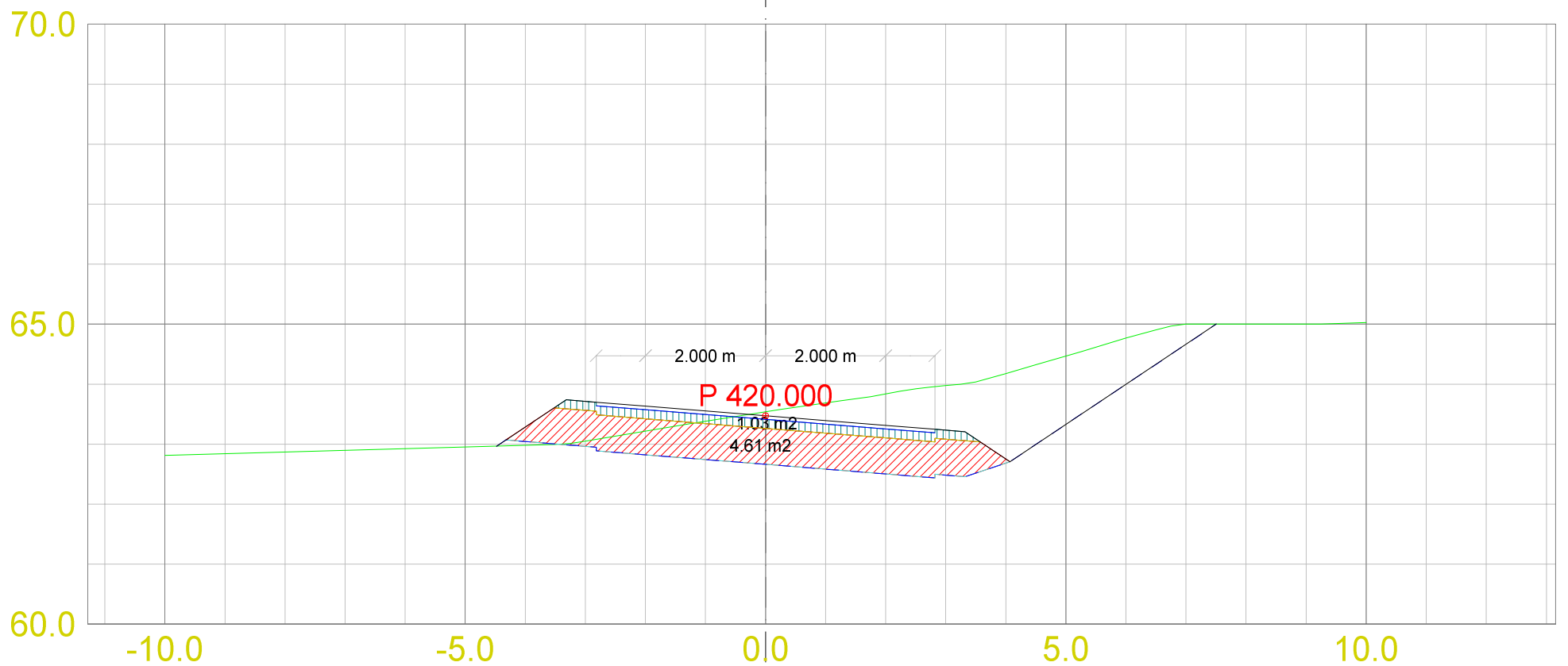
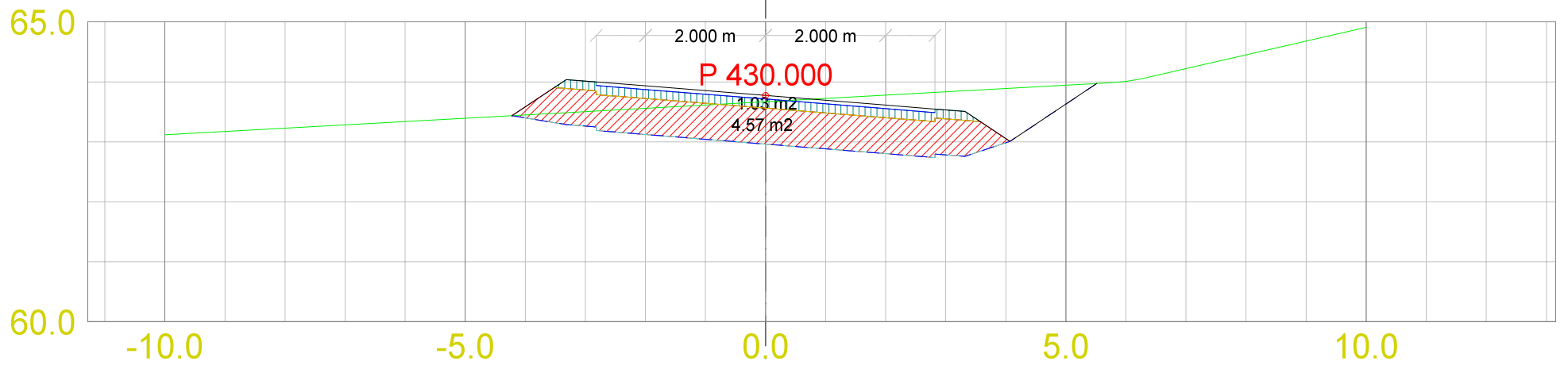
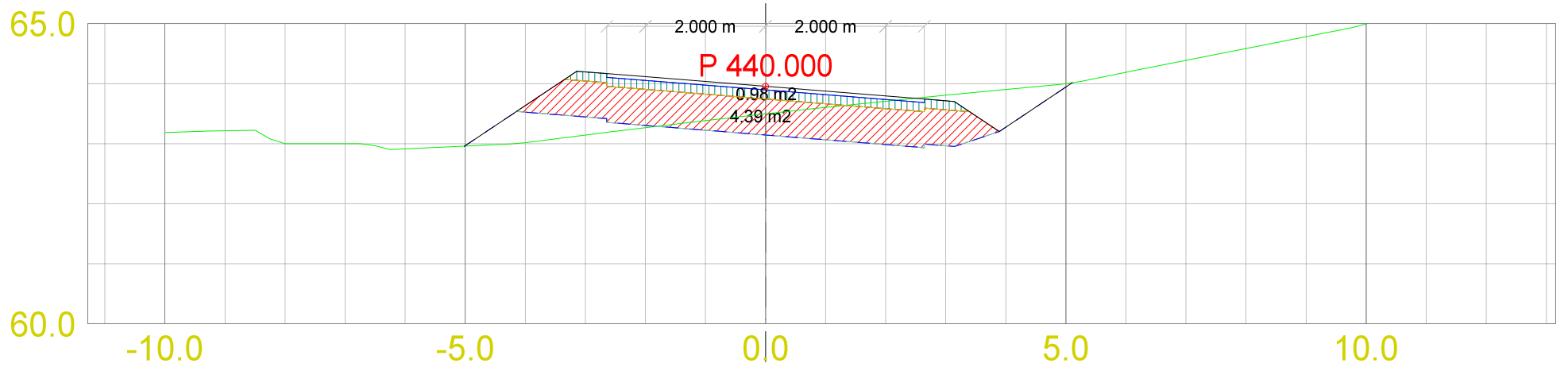
DATA/KARTGRUNNLAG: Helleåsen bustadområde			OPPDRAGSGIVER: Hjelmåsen AS Hjelmåsen 37 5915 Hjelmås		TVERRPROFILER - VEG PROSJEKT: Tverrprofiltegning Veg1	
DATO: 12.03.2012	MÅLES.: 1:100	KONSTR.:	ADU - Ingeniør Atle D. Utkilen Fonnes senter, pb. 75 5952 Fonnes			
					VEG NR.	SIDE 4



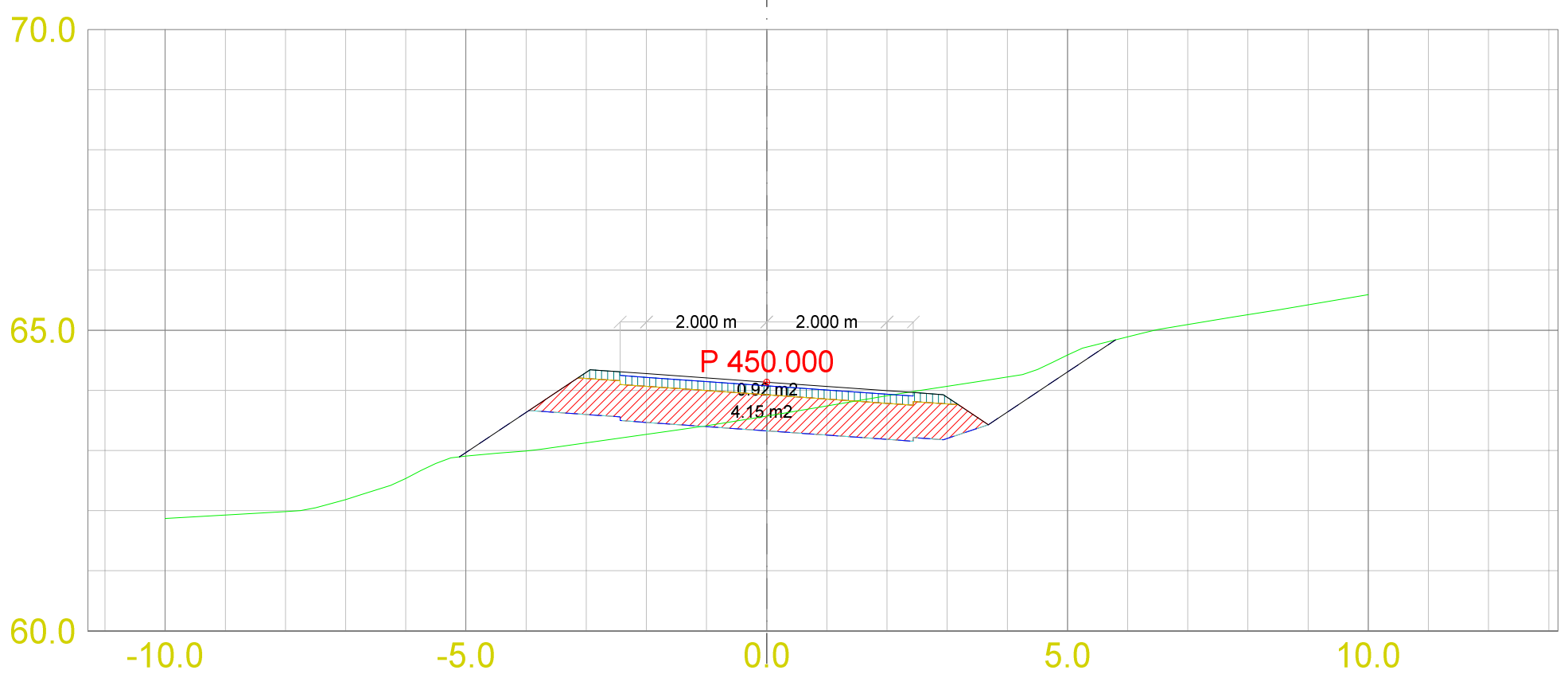
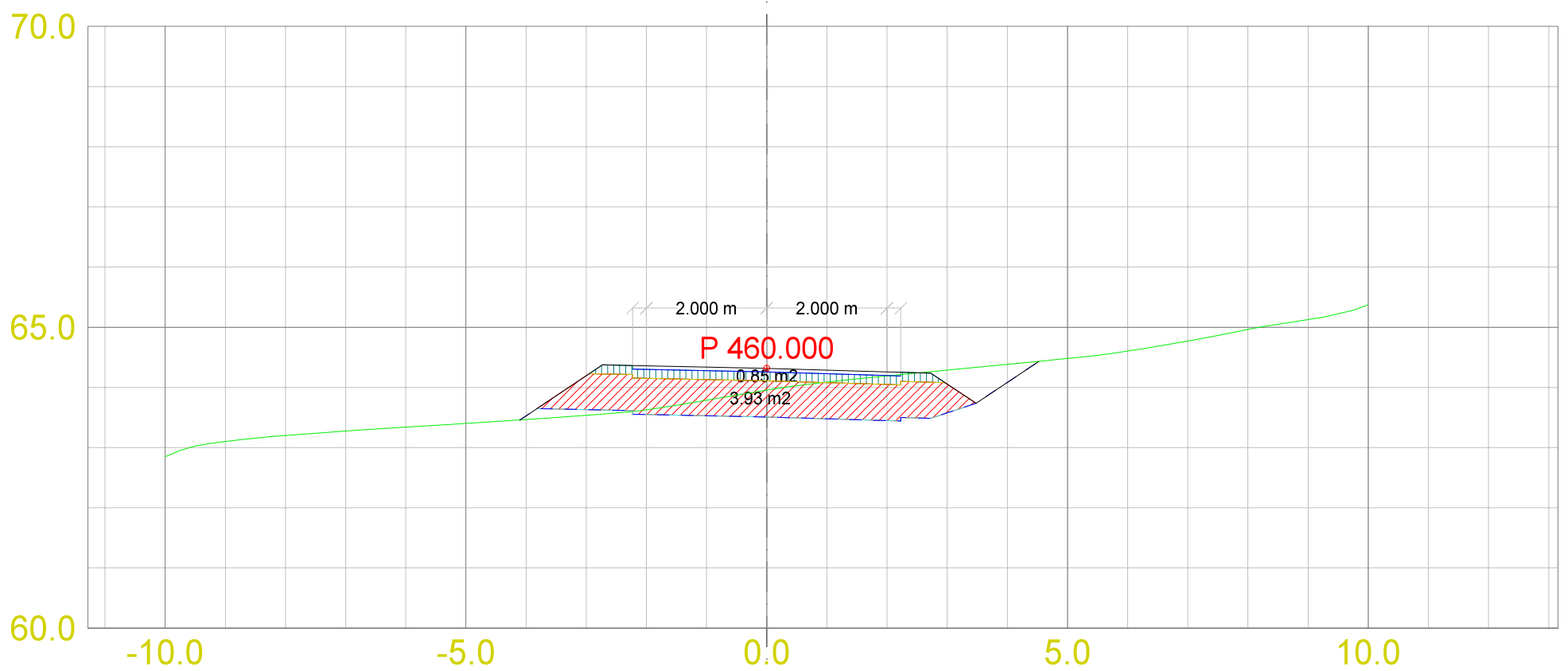
DATA/KARTGRUNNLAG: Helleåsen bustadområde			OPPDRAGSGIVER: Hjelmåsen AS Hjelmåsen 37 5915 Hjelmås		TVERRPROFILER - VEG PROSJEKT: Tverrprofiltegning Veg1	
DATO: 12.03.2012	MÅLES.: 1:100	KONSTR.:	ADU - Ingeniør Atle D. Utkilen Fonnes senter, pb. 75 5952 Fonnes			
					VEG NR.	SIDE 5



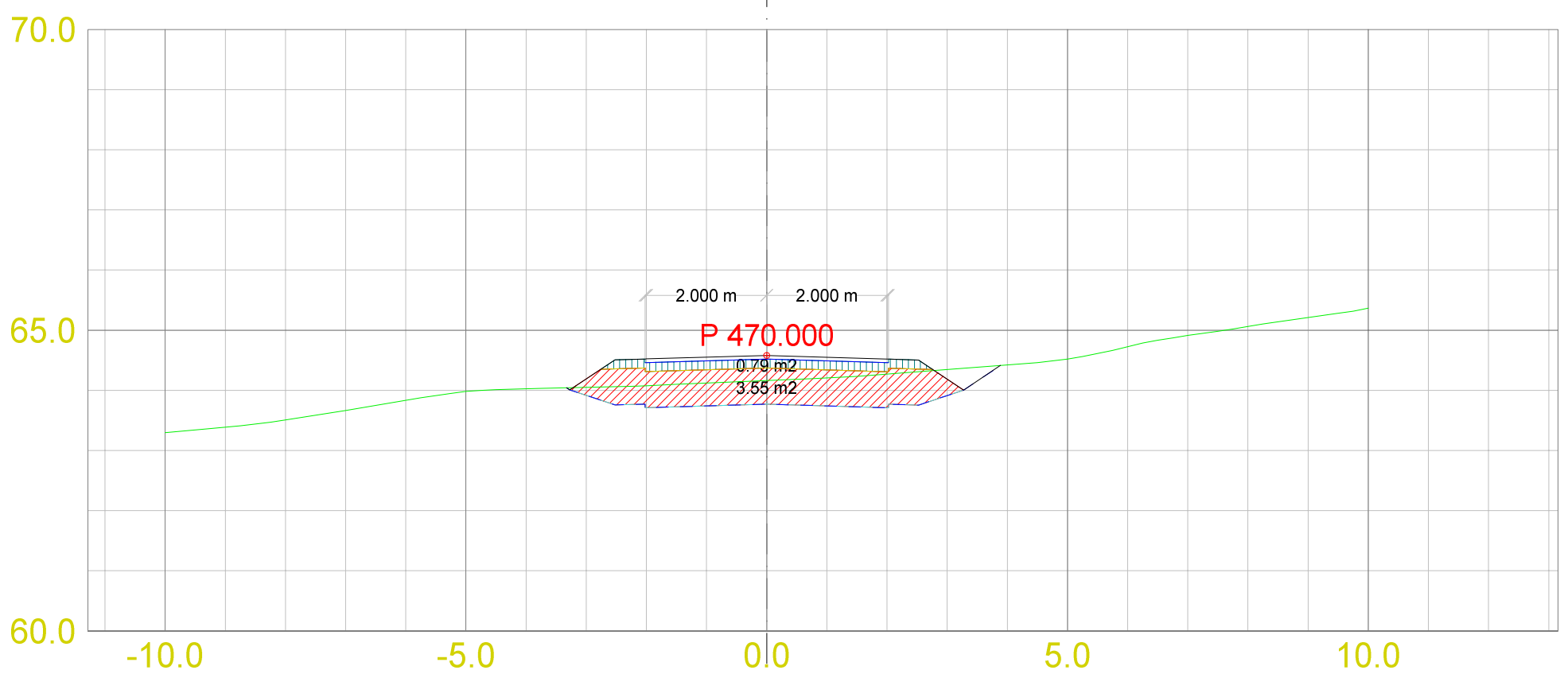
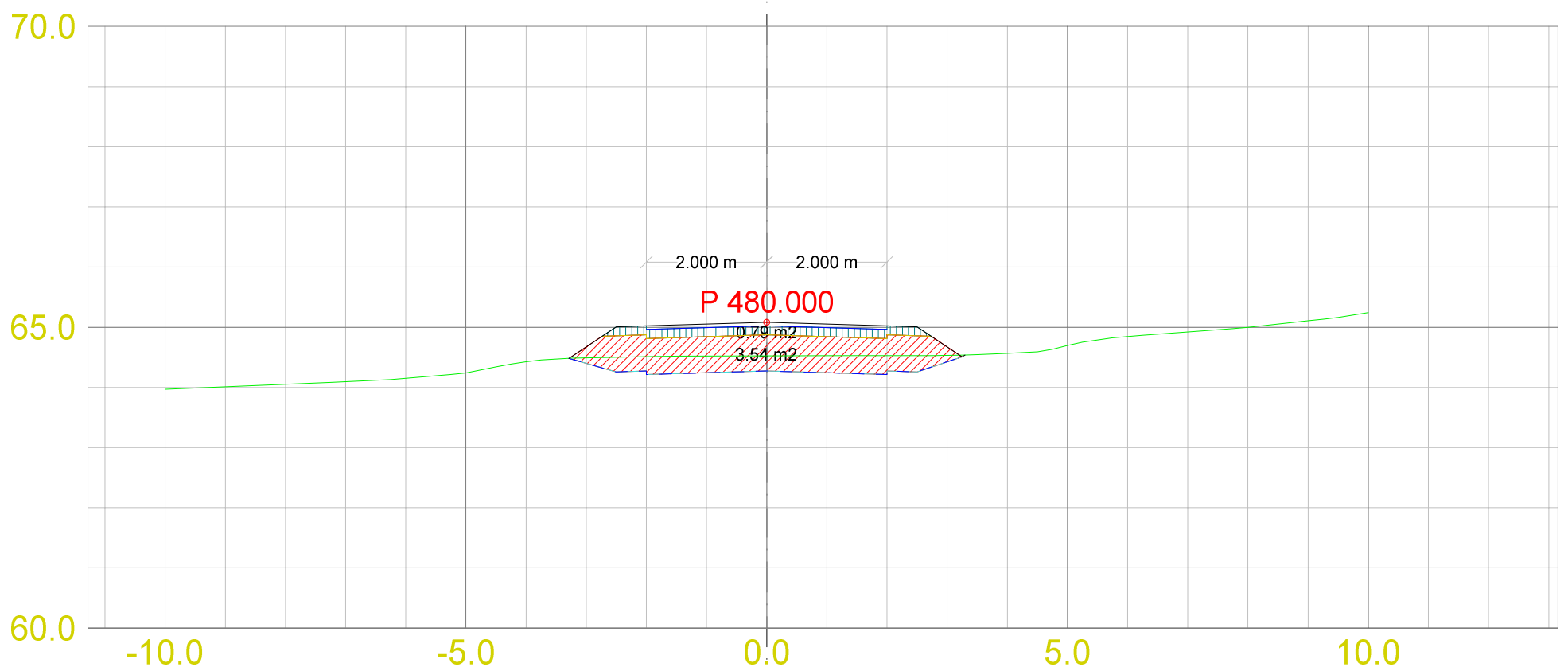
DATA/KARTGRUNNLAG: Helleåsen bustadområde			OPPDRAGSGIVER: Hjelmåsen AS Hjelmåsen 37 5915 Hjelmås		TVERRPROFILER - VEG PROSJEKT: Tverrprofiltegning Veg1	
DATO: 12.03.2012	MÅLES.: 1:100	KONSTR.:	ADU - Ingeniør Atle D. Utkilen Fonnes senter, pb. 75 5952 Fonnes			
					VEG NR.	SIDE 6



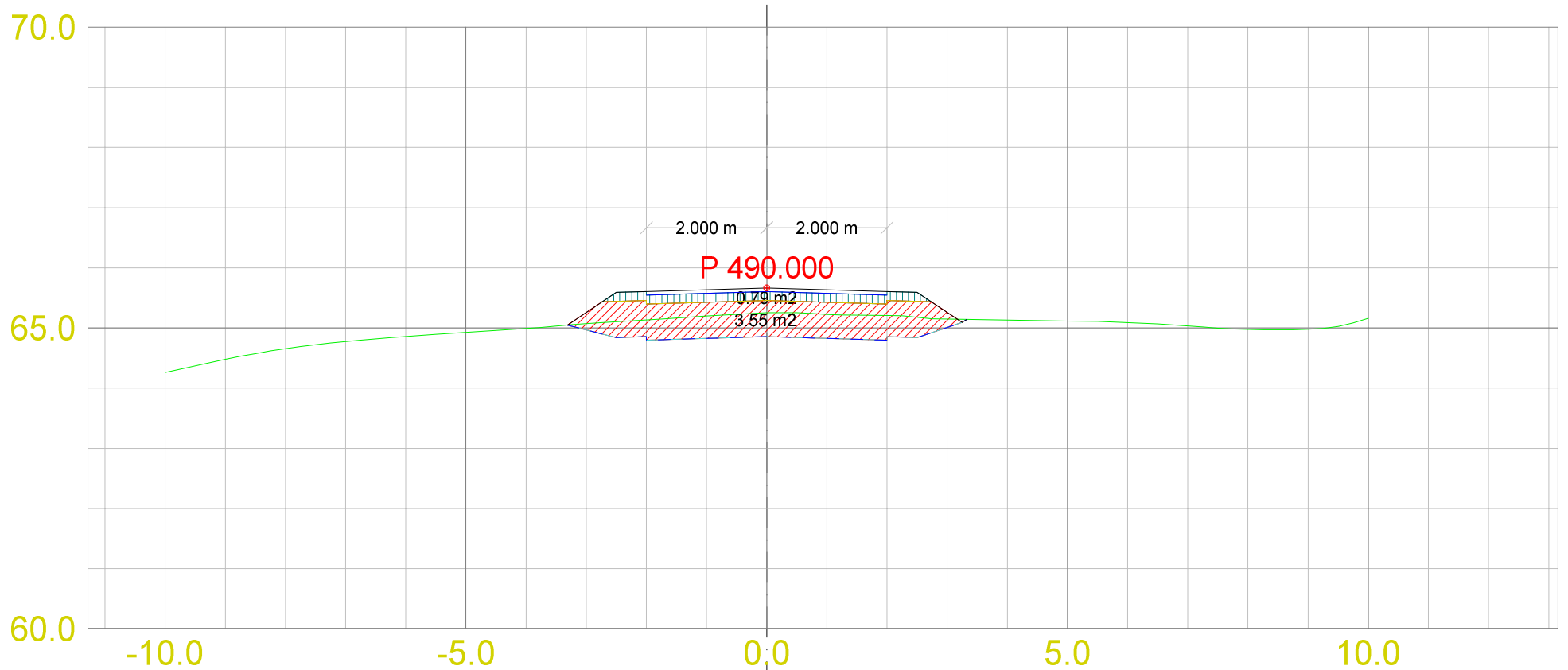
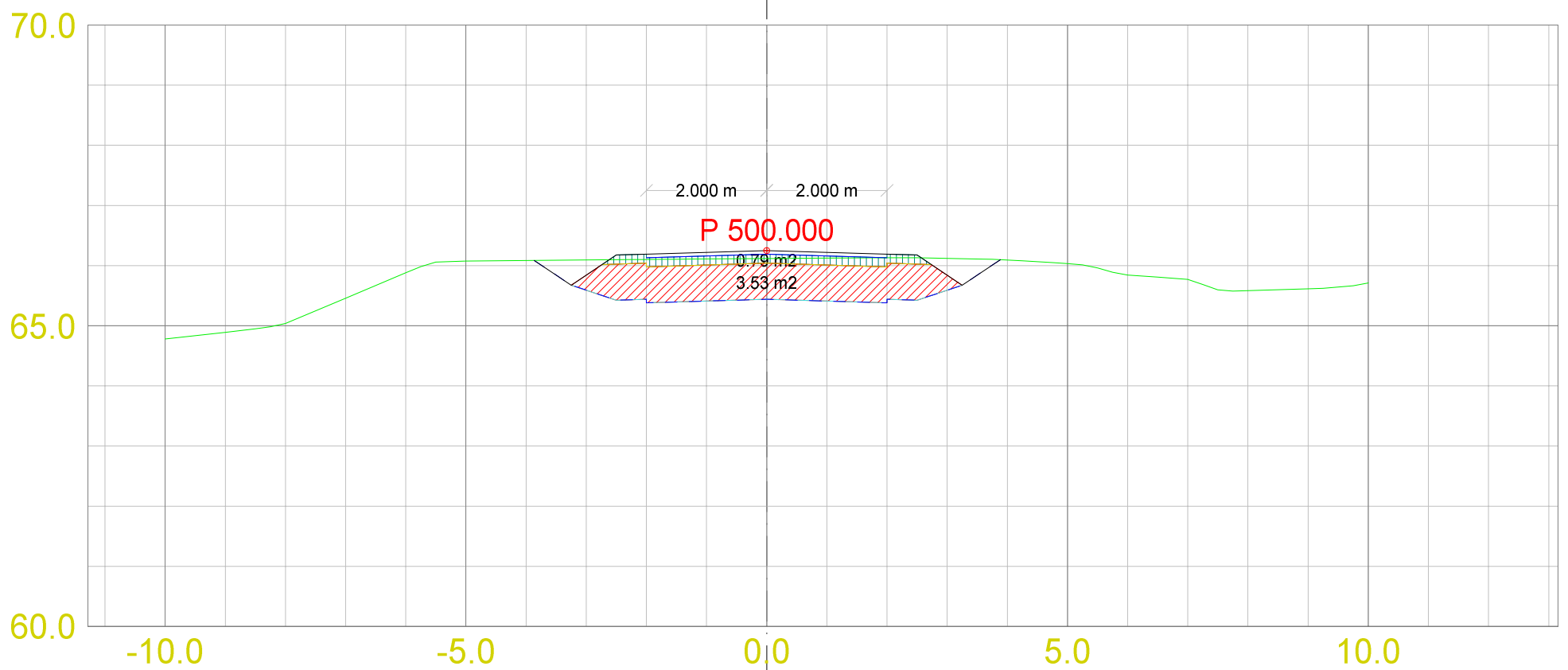
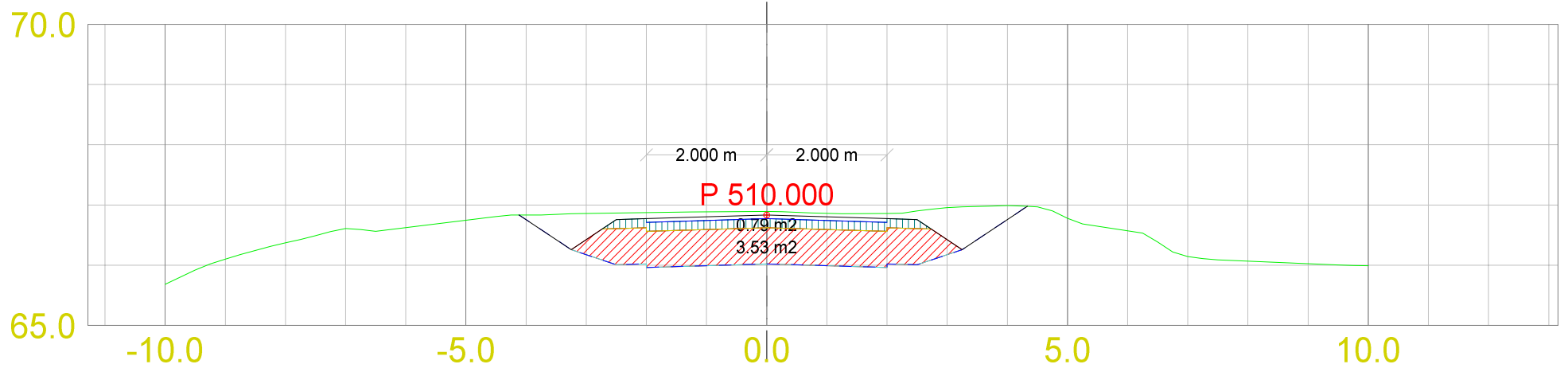
DATA/KARTGRUNNLAG: Helleåsen bustadområde			OPPDRAGSGIVER: Hjelmåsen AS Hjelmåsen 37 5915 Hjelmås		TVERRPROFILER - VEG PROSJEKT: Tverrprofiltegning Veg1	
DATO: 12.03.2012	MÅLES.: 1:100	KONSTR.:	ADU - Ingeniør Atle D. Utkilen Fonnes senter, pb. 75 5952 Fonnes			
					VEG NR.	SIDE 7



DATA/KARTGRUNNLAG: Helleåsen bustadområde			OPPDRAGSGIVER: Hjelmåsen AS Hjelmåsen 37 5915 Hjelmås		TVERRPROFILER - VEG PROSJEKT: Tverrprofiltegning Veg1	
DATO: 12.03.2012	MÅLES.: 1:100	KONSTR.:	ADU - Ingeniør Atle D. Utkilen Fonnes senter, pb. 75 5952 Fonnes			
					VEG NR.	SIDE 8



DATA/KARTGRUNNLAG: Helleåsen bustadområde			OPPDRAGSGIVER: Hjelmåsen AS Hjelmåsen 37 5915 Hjelmås		TVERRPROFILER - VEG PROSJEKT: Tverrprofiltegning Veg1		
DATO: 12.03.2012	MÅLES.: 1:100	KONSTR.:	ADU - Ingeniør Atle D. Utkilen Fonnes senter, pb. 75 5952 Fonnes	TEGN.NR.: 301			
					VEG NR.	SIDE	9



DATA/KARTGRUNNLAG:
Helleåsen bustadområde

OPPDRAGSGIVER:
Hjelmåsen AS
Hjelmåsen 37
5915 Hjelmås

TVERRPROFILER - VEG
PROSJEKT: Tverrprofiltegning Veg1

DATO:
12.03.2012

MÅLES.:
1:100

KONSTR.:

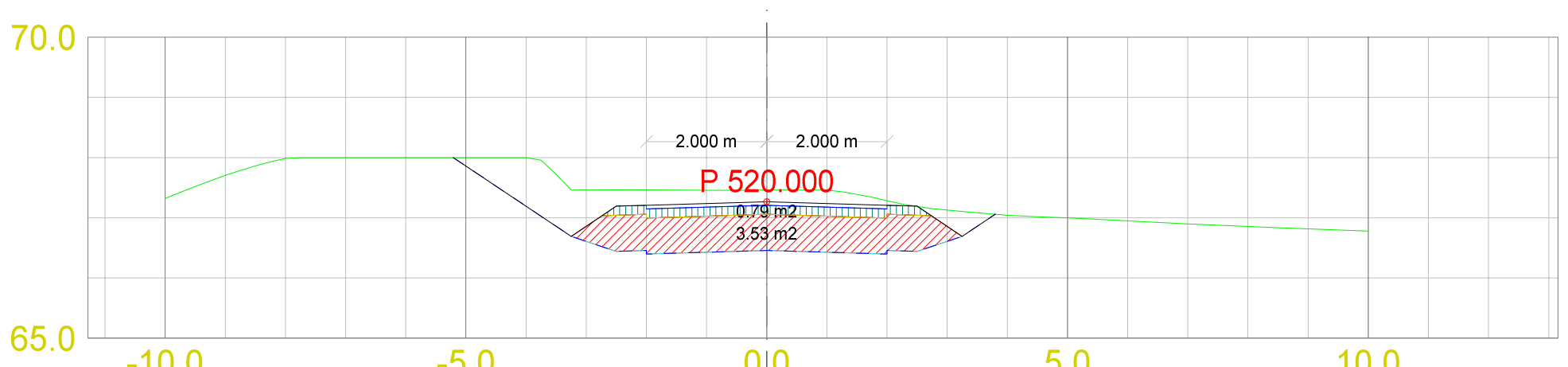
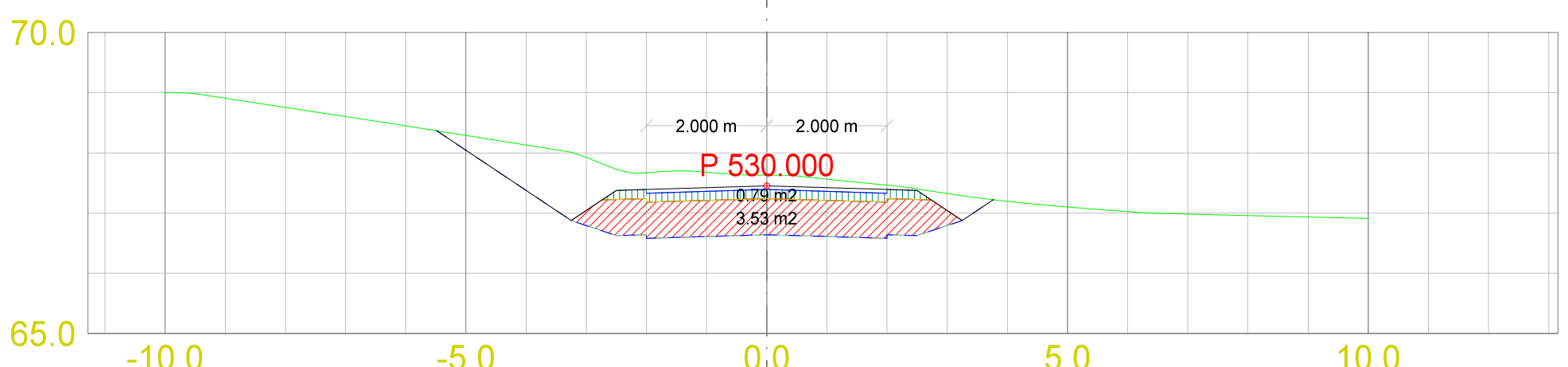


ADU - Ingeniør Atle D. Utkilen
Fonnes senter, pb. 75
5952 Fonnes

TEGN.NR.:
301

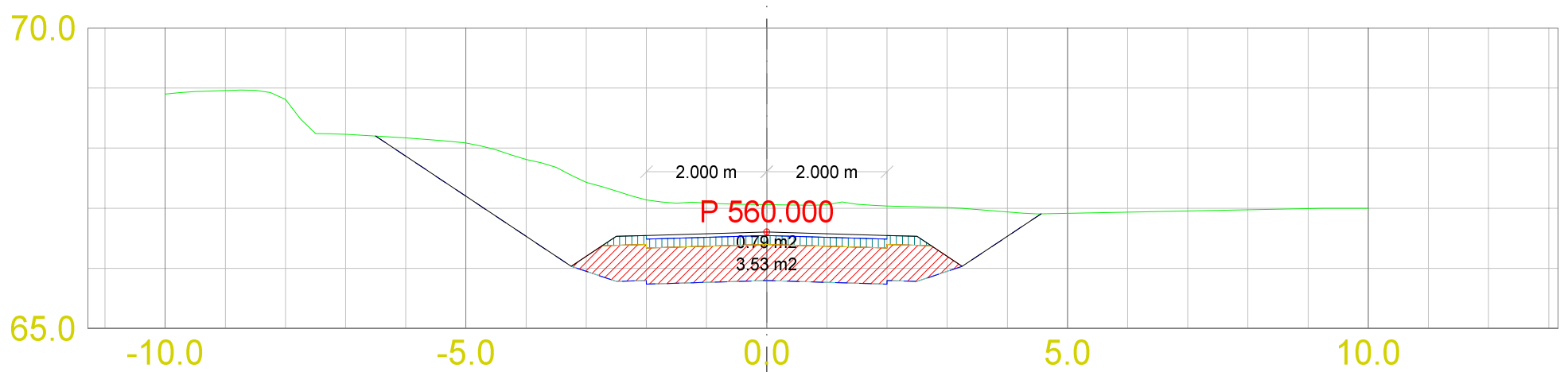
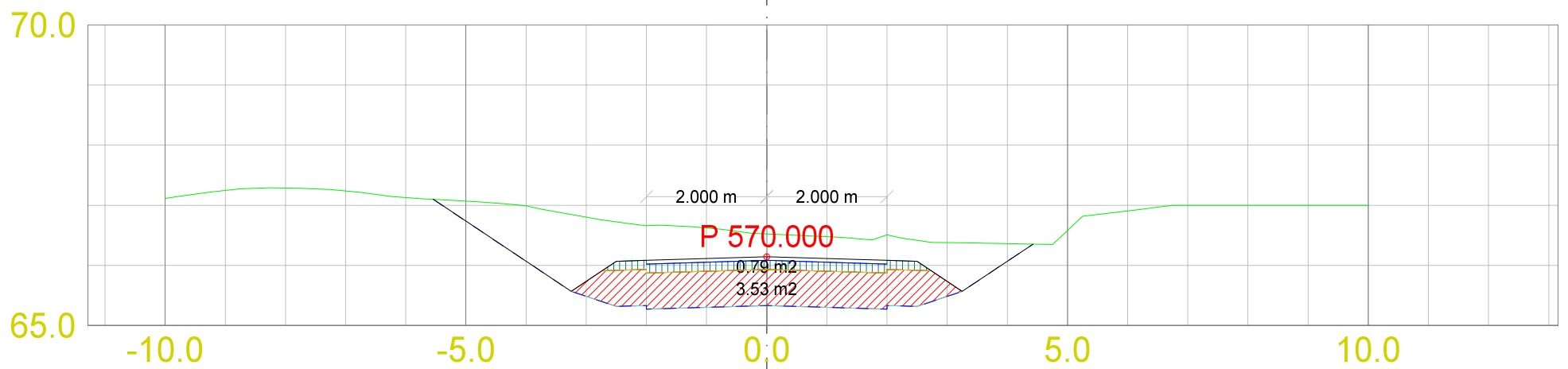
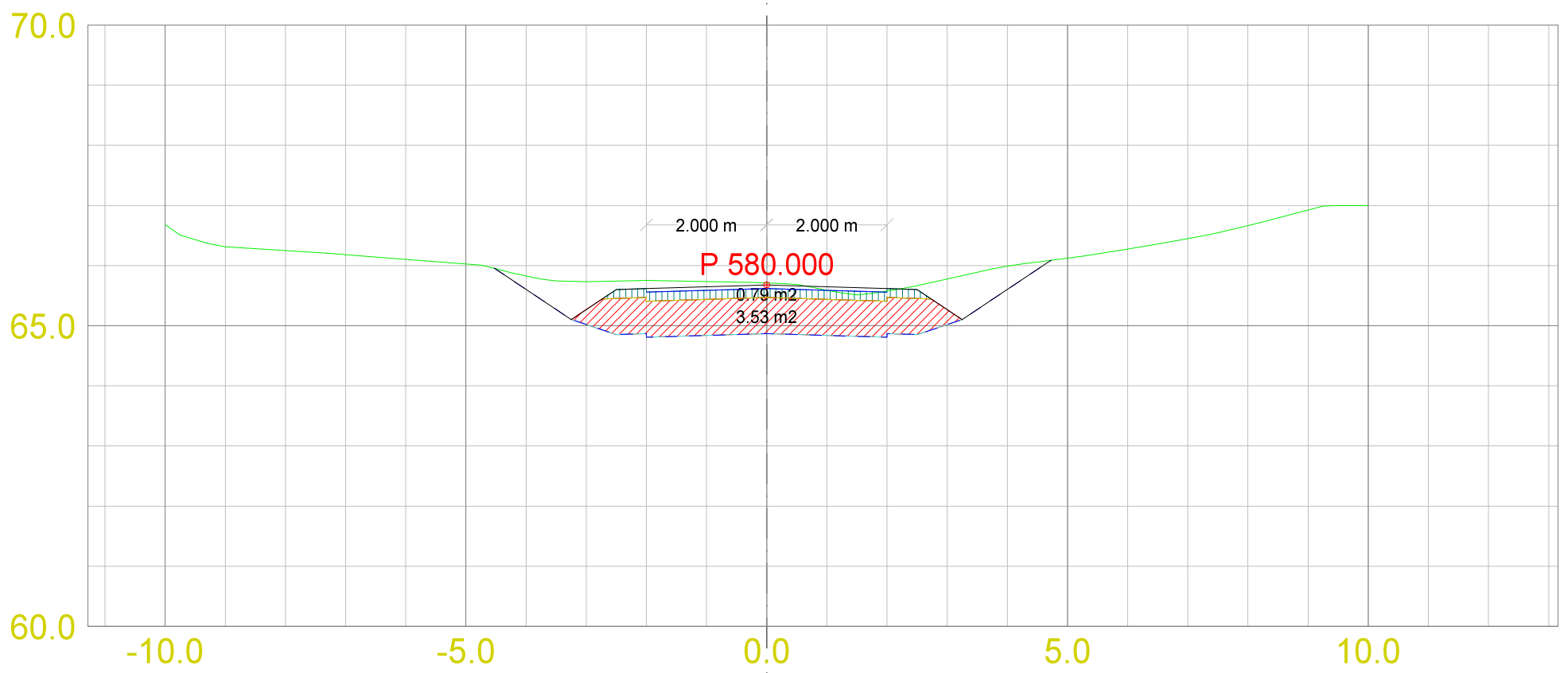
VEG NR.

SIDE

10



DATA/KARTGRUNNLAG: Helleåsen bustadområde			OPPDRAGSGIVER: Hjelmåsen AS Hjelmåsen 37 5915 Hjelmås		TVERRPROFILER - VEG PROSJEKT: Tverrprofiltegning Veg1	
DATO: 12.03.2012	MÅLES.: 1:100	KONSTR.:	ADU - Ingeniør Atle D. Utkilen Fonnes senter, pb. 75 5952 Fonnes			
					VEG NR.	SIDE 11



DATA/KARTGRUNNLAG: Helleåsen bustadområde			OPPDRAGSGIVER: Hjelmåsen AS Hjelmåsen 37 5915 Hjelmås		TVERRPROFILER - VEG PROSJEKT: Tverrprofiltegning Veg1			
DATO: 12.03.2012	MÅLES.: 1:100	KONSTR.:	ADU - Ingeniør Atle D. Utkilen Fonnes senter, pb. 75 5952 Fonnes					TEGN.NR.: 301
					VEG NR.		SIDE	12