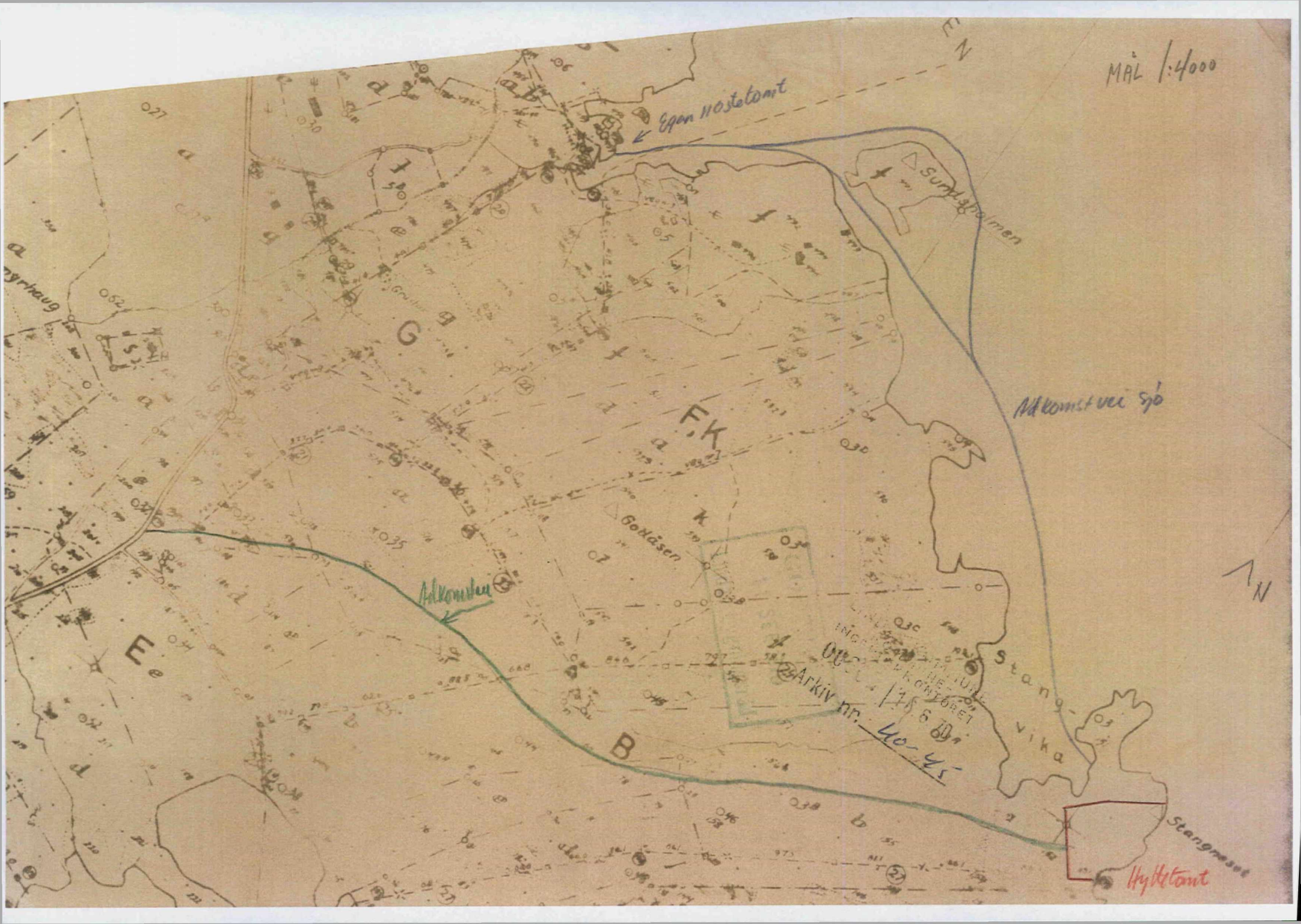


MÅL 1:4000



Egan Høstetomt

Sundspalmen

Adkomstvee syð

Adkomsten

B

F.K.

Gokåsen

Stangvika

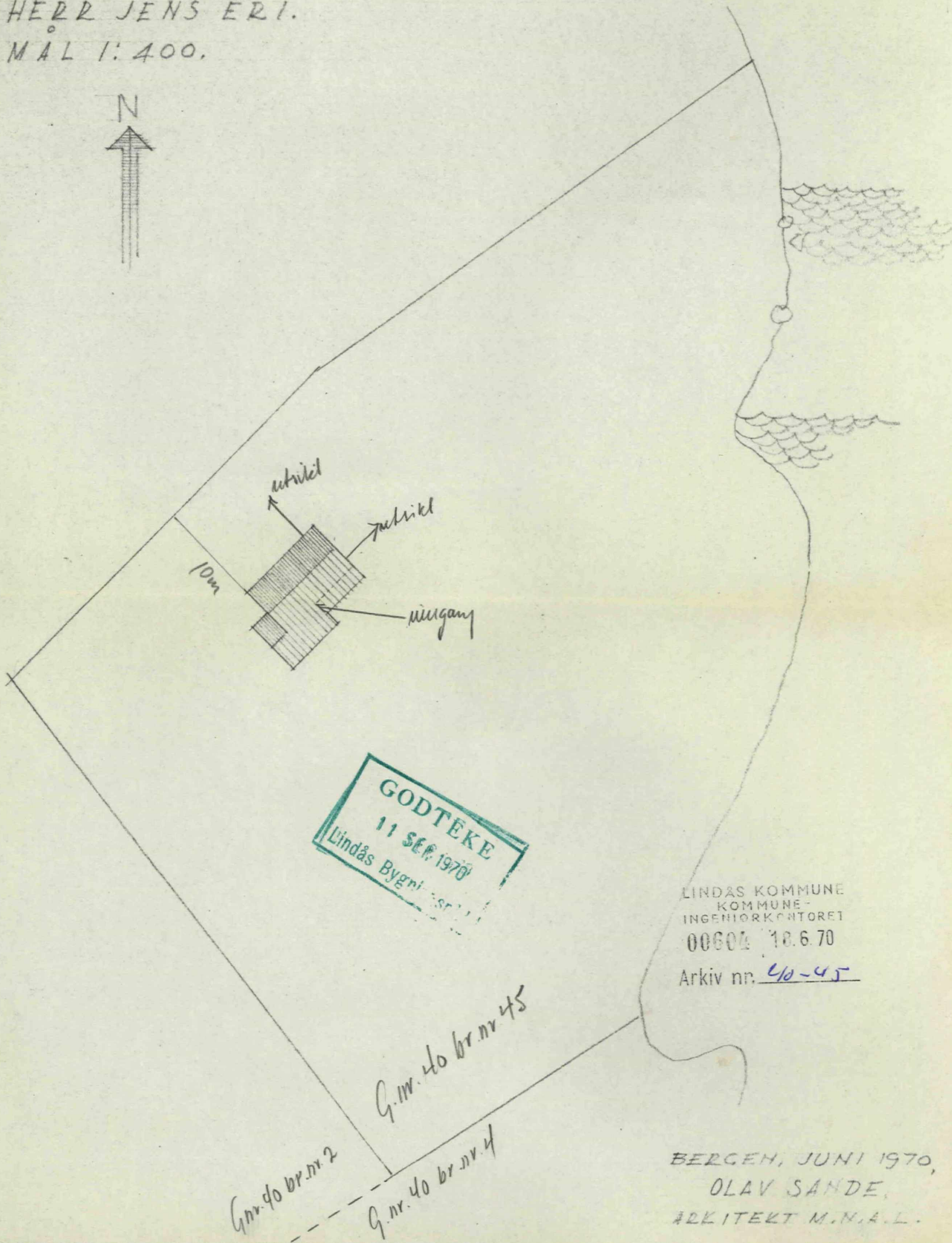
Arkiv nr. 40-45

KONTØRET

Hyttetomt

Stangmest

SITUASJONSKART FOR  
HERR JENS ERI.  
MÅL 1:400.



GODTÆKE  
11 SEP. 1970  
Lindås Bygningssak

LINDÅS KOMMUNE  
KOMMUNE-  
INGENIØRKONTORET  
00604 18.6.70  
Arkiv nr. 40-45

BERGEN, JUNI 1970,  
OLAV SANDE,  
ARKITEKT M.N.A.L.

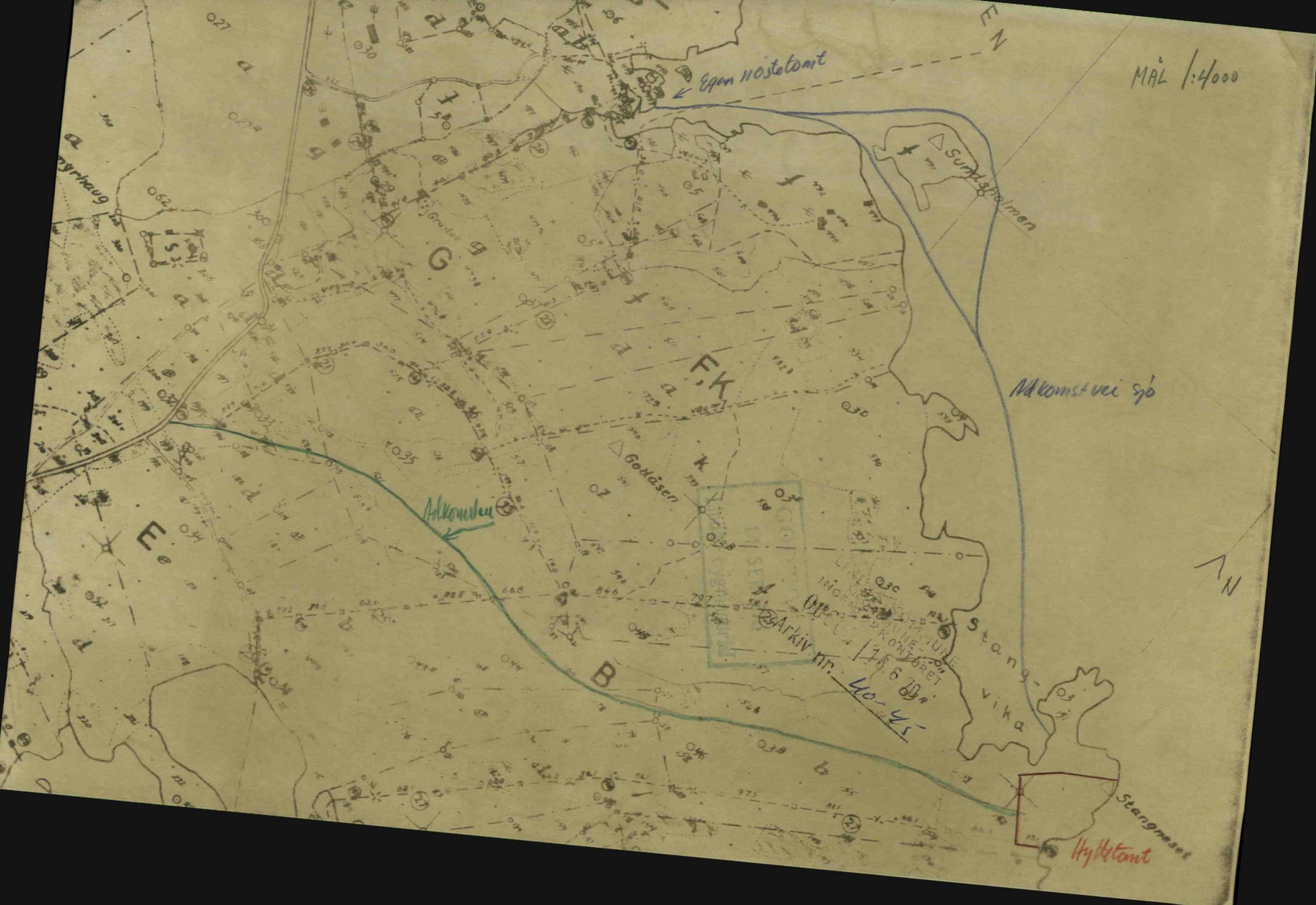
MÅL 1:4000

Egen høstetomt

Adkomstvei sø

Adkomstvei

Hytetomt



Ee

G

F.K

Gottasen

B

Stang-

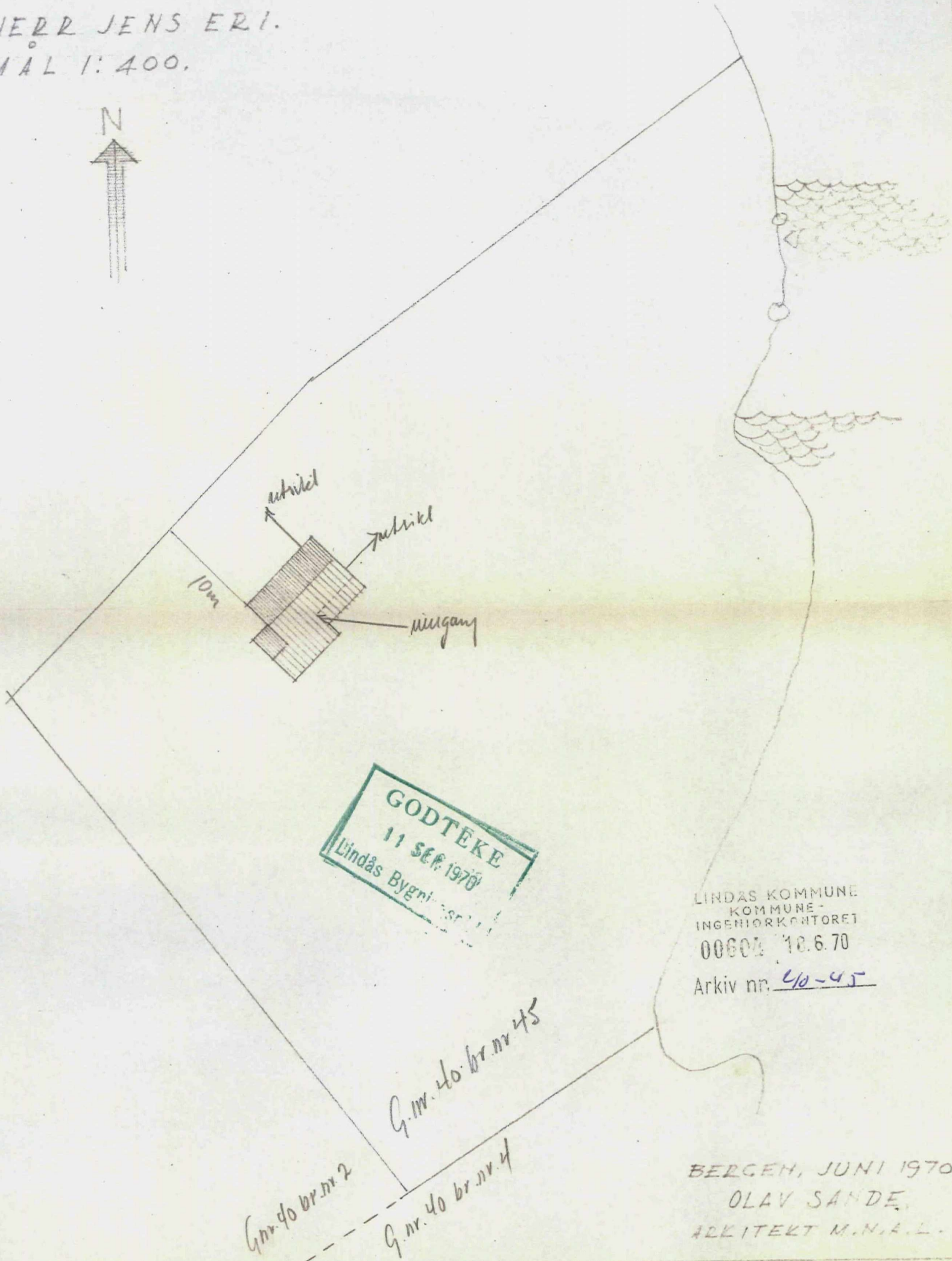
vika

Stangneset

Arkiv nr. 40-45  
 INGENIØR  
 KONTOR  
 178 6 709

N

SITUASJONSKART FOR  
HERR JENS ERI.  
MÅL 1:400.



GODTEKE  
11 SEP 1970  
Lindås Bygningssak

LINDÅS KOMMUNE  
KOMMUNE -  
INGENIØRKONTORET  
00604 18.6.70  
Arkiv nr. 40-45

BERGEN, JUNI 1970,  
OLAV SANDE,  
ARKITEKT M.N.A.L.