

**Advokat (H) Endre Grande**  
**Østre Nesttunveg 2**  
**5221 Nesttun**

Lindås kommune  
 Avdeling for veg, vatn og avløp  
 5914 Isdalstø

Att Atle Bingen/John Bauge

LINDÅS KOMMUNE	
Klassering	
09 MAI 2018	
Ark. saksnr.	Lopenr.
Saksh.	Tilgangskode

Vår referanse:  
 Ansvarlig advokat: Endre Grande

Nesttun, 7 mai 2018

**Ekspropriasjon industrivatn Mongstad.**

Vedlagt skriv fra retten med dokumenter innsendt av Anne Kristin Holmås, eiuer av gnr 105 bnr 3.

Gjelder Langavatn, etter det jeg kan forstå.

Dere får se på det og ev. kommentere ved leilighet.

Med vennlig hilsen



Endre Grande  
 Advokat (H)



# BERGEN TINGRETT

Dok 293

Advokat Endre Grande  
Advokat Endre Grande, ENK  
Østre Nesttunveg 2

5221 NESTTUN

Deres referanse

Vår referanse

17-038776SKJ-BERG/4

Dato

03.05.2018

## Oversendingsbrev Lindås kommune - Karstein Vabø m.fl.

Vedlagt følger kopi av:

Dokument	Dokumentdato	Dokumentnummer
Tilleggsdokumentasjon	18.04.2018	38776/265

Dette til orientering.

Bergen tingrett



Frode Gjosund  
saksbehandler

Likelydande brev er sendt prosessfullmektigane/partane

Postadresse  
Postboks 7412, 5020 Bergen

Sentralbord  
5569 9700

Saksbehandler  
Frode Gjosund

Bankgiro

Organisasjonsnummer  
974737418

Kontoradresse  
Tårnplass 2, Bergen

Telefaks


Telefon  
55 69 99 31

Ekspedisjonstid  
0800-1500

Internett/E-post  
www.domstol.no  
bergen.tingrett@domstol.no



18.04, 2018 Lindås



Bøyn / Gjosund

Angående saksnr. 17-038776SKJ-BERG/4

Tilleggsdokumentasjon angående fråsegn om skjønn innkalling til hovedforhandling Lindås kommune.

Sender med fire kopier av eit utdrag frå "Pantebok for utskiftningar" frå 1926 - utskiftninga av utmark på garden Holmås, ved grensa til Vabø, som viser meir dokumentasjon av eigeomsforholda ved fellesområdet mellom gardane på Holmås, ved Langåna og utløpet av Langevatnet.

helsing

Anne Kristin Holmås, eigar av gardsnr. 105 - 3.

1981, s. nr. 1129, 4 m. nr. nr. nr. nr.

anden græsarene, s. nr. 1219 m. til muresten (41) og dørpaa s. nr.

118, 4 m. til + (28) i græsarene 2, hvor ligger ender.

Udværelse 7 (muresten 8, 91, 42-47) ligger i muresten (8) i græsarene  
med 5 gillinger, gar 119 til 11 38, 9 m. til + (42) udgaa en bordskænt.

s. nr. 81, 5 m. til + (43) opgaa en bordskænt, s. nr. 118 m. til muresten  
(44), s. nr. 98, 1 m. til de (45), s. nr. 119, 1 m. til de (46), s. nr. 162 m. til de.

(47), s. nr. 98, 9 m. til muresten (31) i græsarene 2, hvor ligger ender.

Udværelse 5 - gammel stiftelse mellem nr. 3 og den del, som over de stiftede  
ligger i "daskymin", gar 1117 til 11 til muresten (48), s. nr. 46, 9 m.

ligger i "daskymin", gar 1117 til 11 til muresten (49), s. nr. 37, 6 m. til + (50) i stift sydvestvendte berg  
og dørpaa s. nr. 112 m. til gammel muresten, hvor ligger forse og

gar videre som i stiftingsfortelling av 1880 bestemt.

III. Stiftelseshistorie

"Stiftelsestid" med "dengang" udgaaende det gamle der i sydvest  
ligger av græsarene med murestenen Næst, og som i vest - nord -

med ligger av en lapp, som ligger i det + u berg med dørpaa, s. nr. 38, 2 m. til + u  
der ligger opstigningsforløb, gar ligger muresten 11 til 9 38, 2 m. til + u

ligger, s. nr. 57, 4 m. til + u de, s. nr. 42, 8 m. til + u berg med s. nr. og

dørpaa s. nr. 11 i denne ligger ligger ender. Stiftelsestid i nord ligger av

ligger og gar i den ligger afslutning av dørpaa s. nr. 1, 3, 4 og 5 i ligger

ligger ligger ligger av dørpaa s. nr. 2 i ligger til som murestenen stiftelsestid.

ligger ligger ligger av dørpaa s. nr. 2 i ligger til som murestenen stiftelsestid.

ligger ligger ligger av dørpaa s. nr. 2 i ligger til som murestenen stiftelsestid.

ligger ligger ligger av dørpaa s. nr. 2 i ligger til som murestenen stiftelsestid.

ligger ligger ligger av dørpaa s. nr. 2 i ligger til som murestenen stiftelsestid.

ligger ligger ligger av dørpaa s. nr. 2 i ligger til som murestenen stiftelsestid.

ligger ligger ligger av dørpaa s. nr. 2 i ligger til som murestenen stiftelsestid.

ligger ligger ligger av dørpaa s. nr. 2 i ligger til som murestenen stiftelsestid.

ligger ligger ligger av dørpaa s. nr. 2 i ligger til som murestenen stiftelsestid.

1981, s. nr. 1129, 4 m. nr. nr. nr.

anden græsarene, s. nr. 1219 m. til muresten (41) og dørpaa s. nr.

118, 4 m. til + (28) i græsarene 2, hvor ligger ender.

Udværelse 7 (muresten 8, 91, 42-47) ligger i muresten (8) i græsarene  
med 5 gillinger, gar 119 til 11 38, 9 m. til + (42) udgaa en bordskænt.

s. nr. 81, 5 m. til + (43) opgaa en bordskænt, s. nr. 118 m. til muresten  
(44), s. nr. 98, 1 m. til de (45), s. nr. 119, 1 m. til de (46), s. nr. 162 m. til de.

(47), s. nr. 98, 9 m. til muresten (31) i græsarene 2, hvor ligger ender.

Udværelse 5 - gammel stiftelse mellem nr. 3 og den del, som over de stiftede  
ligger i "daskymin", gar 1117 til 11 til muresten (48), s. nr. 46, 9 m.

ligger i "daskymin", gar 1117 til 11 til muresten (49), s. nr. 37, 6 m. til + (50) i stift sydvestvendte berg  
og dørpaa s. nr. 112 m. til gammel muresten, hvor ligger forse og

gar videre som i stiftingsfortelling av 1880 bestemt.

III. Stiftelseshistorie

"Stiftelsestid" med "dengang" udgaaende det gamle der i sydvest  
ligger av græsarene med murestenen Næst, og som i vest - nord -

med ligger av en lapp, som ligger i det + u berg med dørpaa, s. nr. 38, 2 m. til + u  
der ligger opstigningsforløb, gar ligger muresten 11 til 9 38, 2 m. til + u

ligger, s. nr. 57, 4 m. til + u de, s. nr. 42, 8 m. til + u berg med s. nr. og

dørpaa s. nr. 11 i denne ligger ligger ender. Stiftelsestid i nord ligger av

ligger og gar i den ligger afslutning av dørpaa s. nr. 1, 3, 4 og 5 i ligger

ligger ligger ligger av dørpaa s. nr. 2 i ligger til som murestenen stiftelsestid.

ligger ligger ligger av dørpaa s. nr. 2 i ligger til som murestenen stiftelsestid.

ligger ligger ligger av dørpaa s. nr. 2 i ligger til som murestenen stiftelsestid.

ligger ligger ligger av dørpaa s. nr. 2 i ligger til som murestenen stiftelsestid.

ligger ligger ligger av dørpaa s. nr. 2 i ligger til som murestenen stiftelsestid.

ligger ligger ligger av dørpaa s. nr. 2 i ligger til som murestenen stiftelsestid.

ligger ligger ligger av dørpaa s. nr. 2 i ligger til som murestenen stiftelsestid.

ligger ligger ligger av dørpaa s. nr. 2 i ligger til som murestenen stiftelsestid.

ligger ligger ligger av dørpaa s. nr. 2 i ligger til som murestenen stiftelsestid.

Holmas & Lindas Ekstra-tinget 19<sup>de</sup> April 1926.

Holmas.

\* Ved den fælles brug af omhandlede stykke, må der ikke uden samtlige iivres samtykke foretas noget, som måtte hindre udnyttelsen af vandfaldet, der hvad eiendoms- og brugsforhold angår, er ubrødt og uavbrudt forretning. Heller ikke må den gamle adkomstvej til kværns husene hindres eller vanskeliggøres. Sværmehuset med de til dette hørende indretninger og anlæg tillikemed andre mulige retligheder forbeholdes vedkommende for eftertiden på samme måde som hittil. Grænsen mellem Holmas og Vabø går som i forlik av 5. april 1886 bestemt. Oplagspladsen ved "Monsvikken" begrænses i sydvest av en linje, der begynder i + i berg i nordvestre hjørne av tv. 3's nørstomt, og går herfra orientert NV 56 m. til + i berg ved sjøen. Pladsen er iøvrig begrænset av sjøen og kan den benyttes i fællesskap av tv. 1, 3, 4 og 5 i Holmas i forhold til dens særskilte.

IV. Nørstomter.

Inden for en linje, der begynder i + i berg på østre side av "Monsvikken" og som går orientert S S Ø 16 m. til + i dv., derfra 12 m. til + i dv., derfra 16 m. til dv. på vestre side av samme vik og derfra Ø 12 m. til først beskrevet + i berg, skal hver av iivrene av tv. 1, 3 og 5 have ret til at opføre sig et nørst, 12 m. langt og 4 m. bredt. Vestre tomt tilligger tv. 3, og sine 12 m. langt og 4 m. bredt. Vestre tomt tilligger tv. 3, og sine 12 m. langt og 4 m. bredt.

sga  
i m

Hob  
plan  
dit

nor  
2.

3.

4.

me. gård.  
is. hvor  
en del av

begynder i  
en liten bergkamm,  
merkestens (3) i  
80.3 m. til + (5)  
en liten fjeld.  
berg, s.v. 50.1 m.  
bergrygg, s.v.  
flatt berg, s.v.  
til + (13) i berg  
hvor linjen ender.  
det angår den nå  
siden av Melan-  
+ (16) i berg, s.v.  
og går orientert  
og, s.v. 16.7 m. til  
ender.

(38), s.v. 127.4 m. til  
under grønsåren, s.v. 121.9 m. til merkestens (41) og derfra s.v.

118.7 m. til + (28) i grønsen 2, hvor linjen ender.  
Grønsen 4 (merkestens 8, 31, 42-47) begynner i merkestens (8) i grønsen  
mot Fjellangve, går NN til N 38.9 m. til + (42) utpå en bergskrent,  
s.v. 81.5 m. til + (43) oppå en bergkamm, s.v. 113 m. til merkestens  
(44), s.v. 98.1 m. til dr. (45), s.v. 119.1 m. til dr. (46), s.v. 162 m. til dr.

(47), s.v. 98.9 m. til merkestens (31) i grønsen 2, hvor linjen ender.  
Grønsen 5 - gammel skiftelinje mellom br. 3 og den del, som nå er utskiftet  
begynder i "Gåsekjønn", går NN litt N til merkestens (49), s.v. 46.9 m.  
til merkestens (49), s.v. 37.6 m. til + (50) i slutt sydvestvendende berg  
og derfra s.v. 11.2 m. til gammel merkestens, hvor linjen bøies og  
går siden som i utskiftningsforretning av 1880 bestemt.

### III. Fællespladse.

Fællesstykket ved "Langain" utgjørende det parti der i sydøst  
begrenses av grønselinjen mot nabogården Vabø, og som i vest-nord-  
vest begrenses av en linje, som begynner i det + i berg ved Langvatnet,  
der angiv oppstemningshøiden, går derfra orientert N til Ø 38.3 m. til + i  
berg, s.v. 57.4 m. til + i dr., s.v. 42.8 m. til + i berg ved sjøen og  
derfra s.v. ut i dalen hvor linjen ender. Stykket er iøvrig begrenset av  
sjøen og går en kortere strækning av Langvatnet. Fællesstykket vis og  
kan såvel benyttes som utnyttas i fællesskap av br. 1, 3, 4 og 5 i forhold  
til deres samvirkende og av br. 2 i forhold til sin nærliggende skattskyld.

Holmas & Lindas Ekstra-tinget 19<sup>de</sup> April 1926.

Holmas.

\* Ved den fælles brug af omhandlede stykker, må der ikke uden samtlige uirs samtykke foretages noget, som måtte hindre udnyttelsen af vandfaldet, der hvad vindoms- og brugsforhold angår, er ubrødt og uavbrudt forretning. Heller ikke må den gamle adkomstvei til korvhusene hindres eller vanskeliggjøres. Skovhuset med de til dette hørende indretninger og anlæg tillikemed andre mulige retligheter forbeholdes vedkommende for eftertiden på samme måde som hittil. Grænsen mellem Holmas og Vabø går som i forlik av 5. april 1886 bestemt. Oplagspladsen ved "Monsvikken" begrænses i sydøst av en linje, der begynder i + i berg i nordvestre hjørne av br. 3's nørstomt, og går herfra orientert NW 56 m. til + i berg ved sjøen. Pladsen er iverig begrænset av sjøen og kan den benyttes i fællesskap av br. 1, 3, 4 og 5 i Holmas i forhold til dens sønnskjeld.

#### IV. Nørstomter.

Enden for en linje, der begynder i + i berg på østre side av "Monsvikken" og som går orientert S S Ø 16 m. til + i dv., derfra 12 m. til + i dv., derfra 16 m. til dv. på vestre side av samme vike og derfra Ø N Ø 12 m. til først beskrevne + i berg, skal hver av uirne av br. 1, 3 og 5 ha ret til at opføre sig et nørst, 12 m. langt og 4 m. bredt. Vestre tomt tilhører br. 3,

sga.

i n.

Holm

plan

del

nor

2.

3.

4.

1 - bestemmelse med til

m. gård-  
is. hvor  
en del av  
begynder i  
en liten bergkull,  
merkestem (3) i  
80.3 m. til + (5)  
en liten fjeld,  
berg, s.v. 50.1 m.  
bergrygg, s.v.  
flatt berg, s.v.  
til + (13) i berg  
hvor linjen ender.  
det angår den nå  
tsiden av Melan-  
+ (16) i berg. s.v.  
og går omtrent  
berg, s.v. 16.7 m. til  
ender.

[38], s.v. 127.4 m. us m.  
under grønsøren, s.v. 121.9 m. til merkestem (41) og derfra s.v.  
118.7 m. til + (28) i grønsen 2, hvor linjen ender.  
Gruuse 4 (merkerne 8. 31, 42-47) begynner i merkestem (8) i grønsen  
mot Fjillanger, går NN til N 38.9 m. til + (42) utpå en bergskrent,  
s.v. 81.5 m. til + (43) oppå en berghammer, s.v. 118 m. til merkestem  
(44), s.v. 98.1 m. til dr. (45), s.v. 119.1 m. til dr. (46), s.v. 162 m. til dr.  
(47), s.v. 98.9 m. til merkestem (31) i grøuse 2, hvor linjen ender.  
Gruuse 5 - gammel skiftelinje mellom br. 3 og den del, som nu er utskiftet  
begynder i "Lasekjønn", går NN litt N til merkestem (48), s.v. 46.9 m.  
til merkestem (49), s.v. 37.6 m. til + (50) i slutt sydvestvendende berg  
og derfra s.v. 11.2 m. til gammel merkestem, hvor linjen bøies og  
går siden som i utskiftningsforretning av 1880 bestemt.

### III. Fællespladse.

Fællesstykket ved "Langåim" utgjørende det parti der i sydøst  
begrenses av grønselinjen mot nabogården Valbu, og som i vest-nord-  
vest begrenses av en linje, som begynner i det + i berg ved Langvatnet,  
der angiv oppstemningshøiden, går derfra omtrent N til 38.3 m. til + i  
berg, s.v. 57.4 m. til + i dr., s.v. 42.8 m. til + i berg ved sjøen og  
derfra s.v. ut i denne hvor linjen ender. Stykket er iøvrig begrenset av  
sjøen og går en kortere strækning av Langvatnet. Fællesstykket er og  
kan såvel benyttes som utnyttet i fællesskap av br. 1, 3, 4 og 5 i forhold  
til deres sønnskyld og av br. 2 i forhold til sin nevøens sønnskyld.



Robinsons n. Linders Østtraa-ting 19. April 1926.

Ned den fælles brug er omhandlede stykker, men der ikke uden samtlige vares samtykke fortas nogle, som maatte indbringes og

rancheholdt, der havde vunderes- og brugsforhold angaar, en udsættelse af

merestavelte forretning. Heller ikke men den gamle adbejdelse til forsam-

lindens findes eller vækstbetingelses-Økonomisk med de til dette forvands

andretninger og andeg tilligemed andre mulige tidligere forholdes

vedkommende for øftindien for samme maade som titel. Økonomien

mellem Østtraa og Næstved som i første og 5 april 1886 bestemt.

Østtraa p. Østtraa med "Økonomisk n. angivet at en kæng, der angiver

n + n kæng n nordvestre hjørne at nr. 3 1/2 mestkom og gav hænges mestkom

117 5/6 m. til + n kæng med 8 gavn. Østtraa en rigtig begravelse at 8 gavn

og kan der bruges n fællesbrug at nr. 1, 3, 4 og 5 n Østtraas n forhold til

dette sørens stykke.

III. Næsttraa.

Østtraa for en kæng, der angiver n + n kæng gav østtraa med at "Økonomisk

artem" og som gav mestkom 5 5/8 1/2 m. til + n de. Østtraa 1 1/2 m. til + n de.

Østtraa 1/2 m. til de. gav østtraa med at "Økonomisk n. angivet at en kæng, der angiver

først Østtraa + n kæng, skal have at være at nr. 1, 3 og 5 her til til at

op for søg til mest, 1 1/2 m. kæng og 4 m. kæng. Østtraa samt Østtraa nr. 3,

"Økonomisk n. angivet at en kæng, der angiver n + n kæng gav østtraa med at "Økonomisk

Østtraa 1/2 m. til de. gav østtraa med at "Økonomisk n. angivet at en kæng, der angiver

Østtraa 1/2 m. til de. gav østtraa med at "Økonomisk n. angivet at en kæng, der angiver

Østtraa 1/2 m. til de. gav østtraa med at "Økonomisk n. angivet at en kæng, der angiver

Østtraa 1/2 m. til de. gav østtraa med at "Økonomisk n. angivet at en kæng, der angiver

Østtraa 1/2 m. til de. gav østtraa med at "Økonomisk n. angivet at en kæng, der angiver

Østtraa 1/2 m. til de. gav østtraa med at "Økonomisk n. angivet at en kæng, der angiver

47

3

2

more

dit

peber

stør

n m

5 g

Østtraa

m. gård-  
is. Jordda  
en del av  
begynder i  
en liten bergskutt,  
merkesten (3) i  
80.3 m. til + (5)  
en liten fjeld.  
berg, s.v. 50.1 m.  
bergrygg, s.v.  
flatt berg, s.v.  
til + (13) i berg  
hvor linjen ender.  
det svinger den nu  
siden av Melbau-  
+ (16) i berg. s.v.  
og går orientert  
berg, s.v. 16.7 m. til  
under.

(38), s.v. 134.4 m. ut av ...  
tindes grønsorren, s.v. 121.9 m. til merkesten (41) og derfra s.v.  
118.7 m. til + (28) i grønsen 2, hvor linjen ender.  
Grøuse 4 (merkesten 8. 31.42-47) begynner i merkesten (8) i grønsen  
mot Fjellanger, går NN til N 38.9 m. til + (42) ut på en bergskrent,  
s.v. 81.5 m. til + (43) opp på en bergkammer, s.v. 118 m. til merkesten  
(44), s.v. 98.1 m. til dr. (45), s.v. 119.1 m. til dr. (46), s.v. 162 m. til dr.  
(47), s.v. 98.9 m. til merkesten (31) i grøuse 2, hvor linjen ender.  
Grøuse 5 - gammel skiftelinje mellom br. 3 og den del, som nu er utskiftet  
begynder i "Låsekjenn", går NN litt N til merkesten (48), s.v. 46.9 m.  
til merkesten (49), s.v. 37.6 m. til + (50) i slutt sydvestvendende berg  
og derfra s.v. 11.2 m. til gammel merkesten, hvor linjen bøies og  
går siden som i utskiftningsforretning av 1880 bestemt.

### III. Fællespladse.

Fællesstykket ved "Langåin" utgjørende det parti der i sydøst  
begrenses av grønselinjen mot nabogården Vabø, og som i vest-nord-  
vest begrenses av en linje, som begynner i det + i berg ved Langvatnet,  
der angies oppstemningshøiden, går derfra orientert N til 38.3 m. til + i  
berg, s.v. 57.4 m. til + i dr., s.v. 42.8 m. til + i berg ved sjøen og  
derfra s.v. ut i denne hvor linjen ender. Stykket er iverig begrenset av  
sjøen og går en kortere strækning av Langvatnet. Fællesstykket vis og  
kan såvel benyttes som utnyttas i fællesskap av br. 1, 3, 4 og 5 i forhold  
til deres sønnskyld og av br. 2 i forhold til sin mærende skatteskyld.

Holmas & Lindas Ekstra-tinget 19<sup>a</sup> April 1926.

Holmas

\* Vid den fælles brukt av omhandlede stykke, må der ikke uten samtlige iisens samtykke foretas noget, som måtte hindre indfygtelsen av vandfaldet, der hvad vindoms- og brukt-forhold angår, er uberørt av forvarende forretning. Heller ikke må den gamle adkomstvei til kværhusene hindres eller vanskeliggjøres. Kvarnerhuset med de til dette høivende indbygninger og anlegg tilknekmed andre mulige utligheter forbeholdes vedkommende for eftertiden på samme måte som hittil. Grensen mellom Holmas og Vabø går som i forlik av 5. april 1886 bestemt. Oplagsplassen ved "Monsvikken" begrenses i sydvest av en linje, der begynner i + i berg i nordvestre hjørne av br. 3's nōsttomt og går herfra orientert NV 56 m. til + i berg ved sjøen. Plassen er iverig begrenset av sjøen og kan der benyttes i fælleskap av br. 1, 3, 4 og 5 i Holmas i forhold til dets sōnns kjōld.

#### IV. Nōsttomter.

Enden for en linje, der begynner i + i berg på østre side av "Monsvikken" og som går orientert S S Q 16 m. til + i dv., derfra 12 m. til + i dv., derfra 16 m. til dv. på vestre side av samme vik og derfra S Q 12 m. til først beskrevne + i berg, skal være av iisren av br. 1, 3 og 5 hva ret til at opføre sig et mōst, 12 m. langt og 4 m. bredt. Vestre tomt tilhører br. 3.

" " " " " " " "

sya  
i m

Holm  
p  
dit

nor

2.

3.

4.

26.04.2016

Lindås

Anne Kristin Holmås, grunneigar gnr. 105 bnr 3, hjemmelshaver 1/1

Bergen Tingrett

**Fråsegn ved skjønn/ innkalling til hovedforhandling Lindås kommune**

Anne Kristin Holmås, grunneigar gnr. 105 bnr 3, hjemmelshaver 1/1

Som grunneigar av bnr 3 gnr 105 søker eg om skjønnsmessig erstatning for inngrep på min eigedom i forbindelse med at Lindås kommune utvider sitt vassverk.

Punkt 1: Eg eig grunn på nordsida av Langevatnet like over Lanåna, og søker om erstatning for tap av vassrettar i Langevatnet.

Punkt 2: Eg eig vassrettar og fallrettar i Langåna sitt nordre løp, i sameige med bruk 105, 1 og 105, 5, og søker om erstatning for tap av vassrettar og fallrettar i Langåna.

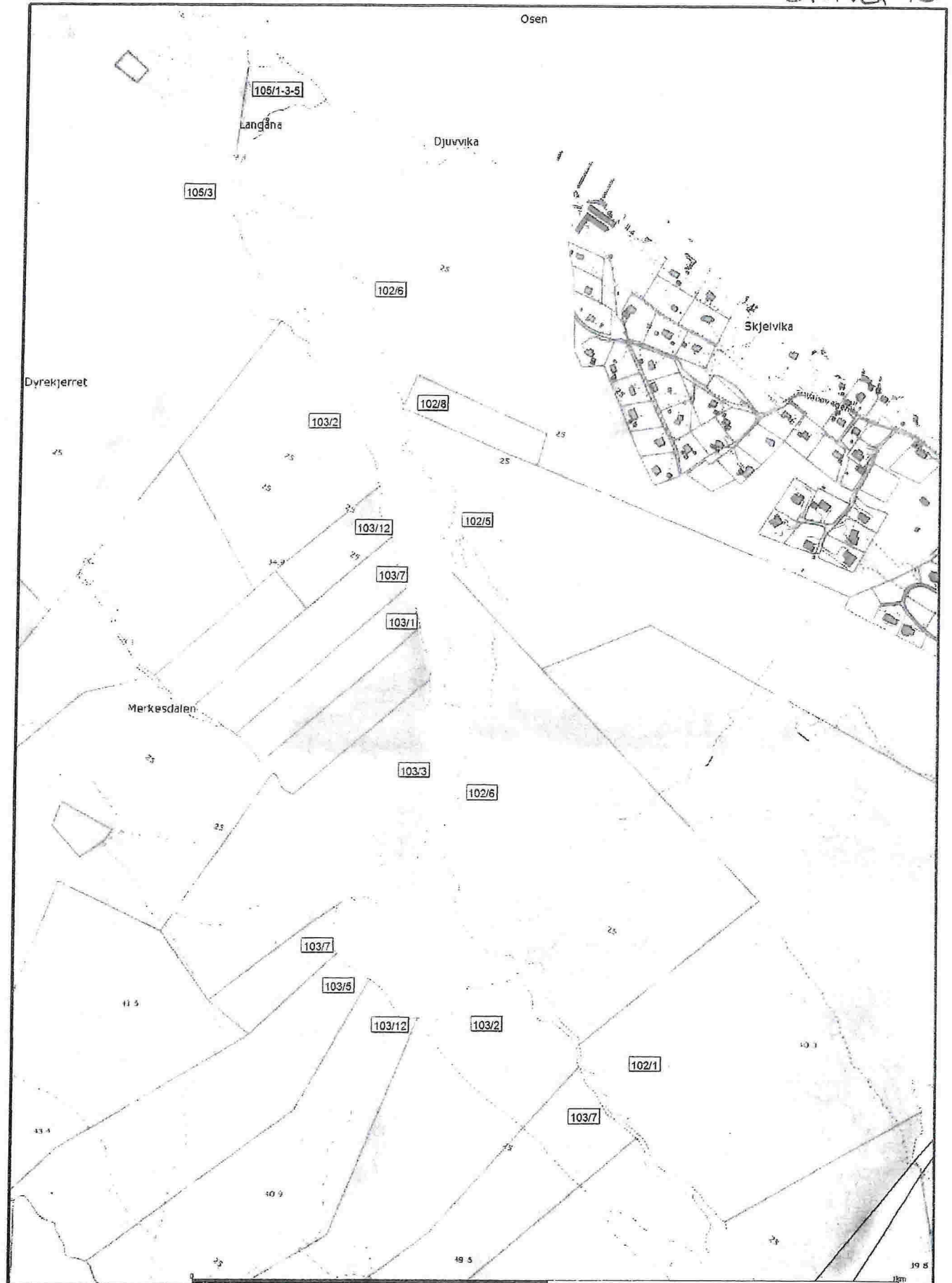
Kartet BILAG 10 i sakspapira viser eigedomsforholda i Langåna sitt nordre løp tydeleg, og eg legg ved fråsegna ein kopi av dette kartet.



Punkt 3: Når vassstanden i Langevatnet vert heva med ein meter, vil noko skog på min eigedom med ulik bonitet verta råka.

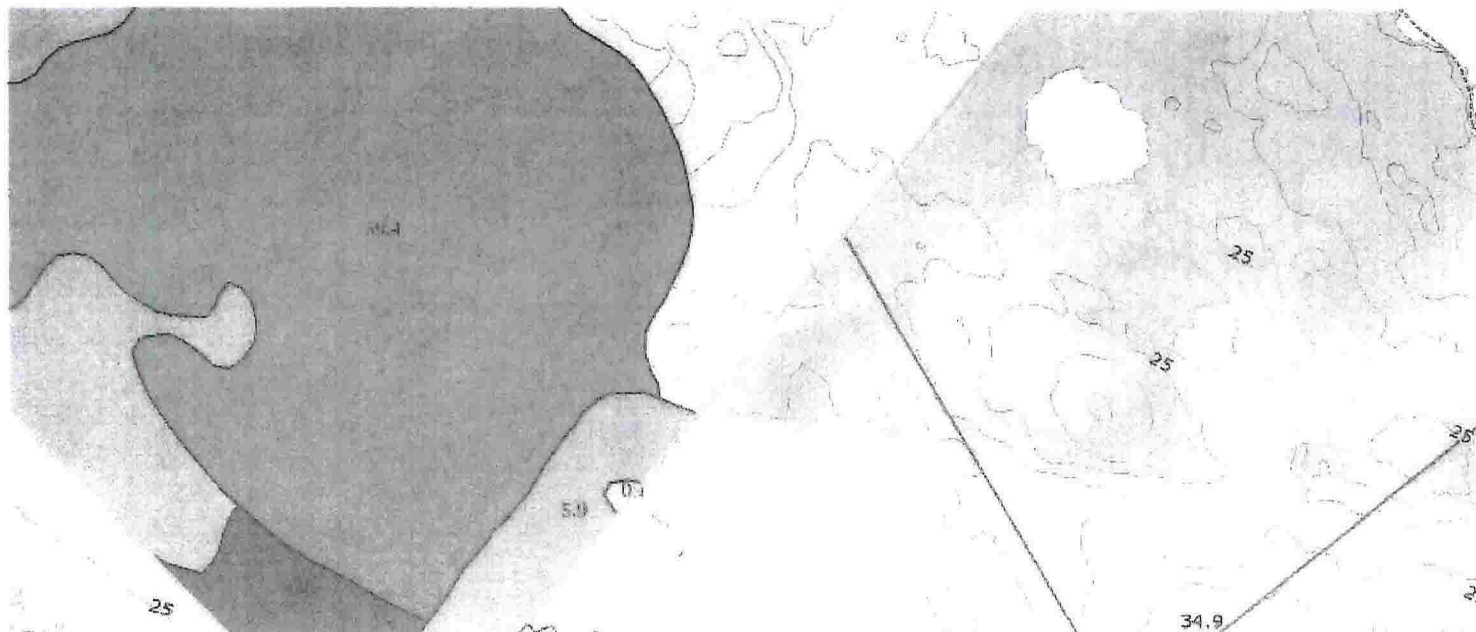
Eg søker om erstatning for skog og tre som vert skada når vassstanden vert heva med ein meter.


Eg har lagt ved fråsegna eit kart frå Skog og Landskap, Norsk institutt for Bioøkonomi, som viser skogens bonitet på den aktuelle staden. Kartet er påført høgdekurver.

Lindås, 26.04.2016, Anne Kristin Holmås



<ul style="list-style-type: none"> <li> Miljø Grenser</li> <li> Regulerede Grenser</li> <li> Udefinert grenser</li> <li> Ferregående grense</li> <li> Konstruert grensepunkt</li> <li> Bolig</li> </ul>	<ul style="list-style-type: none"> <li> Blomst og leilighet</li> <li> Våningshus</li> <li> Småre bustader</li> <li> Hvide feriehuis</li> <li> Grassy utvass</li> <li> Industri bygger</li> </ul>	<p>Andre bygg</p>	 <p>Lindås kommune TVA-avdeling</p>	<p>N</p> 
<p>Beliggenhet og høyder må oppfattes som orienterende</p>			<p>Dato: 2017-02-22 Sogn: Iset</p>	<p>Langvatnet</p> <p>Skala: 1:5000</p>



<p>0 20 40 60m</p> <p>Målestokk 1 : 3000 ved A4 utskrift</p> <p>Utskriftsdato: 24.03.2017</p>	<p><b>Markslag (AR5) 13 klasser</b></p> <p><b>TEGNFORKLARING</b></p> <table border="0"> <tr> <td>=</td> <td>Fulldyrka jord</td> <td>26.9</td> <td></td> </tr> <tr> <td>≡</td> <td>Overflatedyrka jord</td> <td>9.7</td> <td></td> </tr> <tr> <td>≡</td> <td>Innmarksbeite</td> <td>10.1</td> <td>46.7</td> </tr> <tr> <td>S</td> <td>Skog av særs høg bonitet</td> <td>215.9</td> <td></td> </tr> <tr> <td>H</td> <td>Skog av høg bonitet</td> <td>115.5</td> <td></td> </tr> <tr> <td>M</td> <td>Skog av middels bonitet</td> <td>74.4</td> <td></td> </tr> <tr> <td>L</td> <td>Skog av lav bonitet</td> <td>0.0</td> <td></td> </tr> <tr> <td>i</td> <td>Uproduktiv skog</td> <td>249.7</td> <td>655.5</td> </tr> <tr> <td>=</td> <td>Myr</td> <td>181.2</td> <td></td> </tr> <tr> <td>□</td> <td>Åpen jorddekt fastmark</td> <td>6.3</td> <td></td> </tr> <tr> <td>□</td> <td>Åpen grunnlendt fastmark</td> <td>0.1</td> <td>187.6</td> </tr> <tr> <td>□</td> <td>Bebyggd, samf, vann, bre</td> <td>0.9</td> <td></td> </tr> <tr> <td>□</td> <td>Ikke klassifisert</td> <td>0.0</td> <td>0.9</td> </tr> <tr> <td></td> <td><b>Sum:</b></td> <td><b>890.7</b></td> <td><b>890.7</b></td> </tr> </table>	=	Fulldyrka jord	26.9		≡	Overflatedyrka jord	9.7		≡	Innmarksbeite	10.1	46.7	S	Skog av særs høg bonitet	215.9		H	Skog av høg bonitet	115.5		M	Skog av middels bonitet	74.4		L	Skog av lav bonitet	0.0		i	Uproduktiv skog	249.7	655.5	=	Myr	181.2		□	Åpen jorddekt fastmark	6.3		□	Åpen grunnlendt fastmark	0.1	187.6	□	Bebyggd, samf, vann, bre	0.9		□	Ikke klassifisert	0.0	0.9		<b>Sum:</b>	<b>890.7</b>	<b>890.7</b>	<p>Kartet viser en presentasjon av valgt type gårdskart for valgt eiendom. I tillegg vises bakgrunnskart for gjenkjennelse. Arealstatistikken viser arealer i dekar for alle teiger på eiendommen. Det kan forekomme avrundingsforskjeller i arealtallene.</p> <p>Ajourføringsbehov meldes til kommunen.</p> <p>— Arealressursgrenser</p> <p>□ Eiendomsgrenser</p>
=	Fulldyrka jord	26.9																																																								
≡	Overflatedyrka jord	9.7																																																								
≡	Innmarksbeite	10.1	46.7																																																							
S	Skog av særs høg bonitet	215.9																																																								
H	Skog av høg bonitet	115.5																																																								
M	Skog av middels bonitet	74.4																																																								
L	Skog av lav bonitet	0.0																																																								
i	Uproduktiv skog	249.7	655.5																																																							
=	Myr	181.2																																																								
□	Åpen jorddekt fastmark	6.3																																																								
□	Åpen grunnlendt fastmark	0.1	187.6																																																							
□	Bebyggd, samf, vann, bre	0.9																																																								
□	Ikke klassifisert	0.0	0.9																																																							
	<b>Sum:</b>	<b>890.7</b>	<b>890.7</b>																																																							
<p><b>GÅRDSKART</b> 1263-105/3</p> <p>Tilknyttede grunneiendommer:</p> <p>105/3</p>																																																										
 <p><b>NIBIO</b> NORSK INSTITUTT FOR BIOØKONOMI</p>																																																										