





13874 Fyllingsnes S

Tegnforklaring

Akvakultur - lokaliteter

-  Mattfisk laks, ørret, regnbueørret
-  Særtillatelser
-  Settefisk laks, ørret, regnbueørret
-  Stamfisk laks, ørret, regnbueørret
-  Slaktemerd
-  Andre arter/formål
-  Bløtdyr, krepsdyr, pigghuder
-  Alger

Stortare

-  Tare


Skjellforekomst

-  Skjellforekomst


Låssettingsplasser

-  Låssettingsplasser

Rekefelt - Aktive redskap

-  Fiskeplass - aktive redskap

Fiskeplasser - Passive redskap

-  Fiskeplasser - passive redskap


Fiskeplasser - Aktive redskap

-  Fiskeplass - aktive redskap

Oppvekst - beiteområde

-  Oppvekst - beiteområde

Gyteområder

-  Gyteområde

Gytefelt torsk MB

-  Gytefelt torsk MB




Gytefelt torsk MB

-  Gytefelt torsk MB




Korallrev






Skjellsand

-  A - områder
-  B - områder
-  C - områder




Ålegrasenger

-  A - områder
-  B - områder
-  C - områder




Korallforekomster

-  A - områder
-  B - områder
-  C - områder




Bløtbunnsområder

-  A - områder
-  B - områder
-  C - områder




Israndavsetninger

-  A - områder
-  B - områder
-  C - områder




Litoralbasseng

-  A - områder
-  B - områder
-  C - områder

Poller og dype fjorder

-  A - områder
-  B - områder
-  C - områder

Fjorder med lavt oksygeninnhold

-  A - områder
-  B - områder
-  C - områder

Sterke tidevannsstrømmer

-  A - områder
-  B - områder
-  C - områder




Tareskogforekomster

-  A - områder
-  B - områder
-  C - områder

Alle områder



Skjellsand

-  A - områder
-  B - områder
-  C - områder

Ålegrasenger

-  A - områder
-  B - områder
-  C - områder

Korallforekomster

-  A - områder
-  B - områder
-  C - områder

Bløtbunnsområder

-  A - områder
-  B - områder
-  C - områder

Israndavsetninger




-  A - områder
-  B - områder
-  C - områder

Litoralbasseng




-  A - områder
-  B - områder
-  C - områder

Tegnforklaring




Poller og dype fjorder

-  A - områder
-  B - områder
-  C - områder

Fjorder med lavt oksygeninnhold

-  A - områder
-  B - områder
-  C - områder

Sterke tidevannsstrømmer

-  A - områder
-  B - områder
-  C - områder

Tareskogforekomster

-  A - områder
-  B - områder
-  C - områder

Alle områder

