
Fra: Ordfører Lindås
Sendt: 23. mai 2018 13:26
Til: Tove Mette Arnø Fyllingen
Emne: VS: Bekymringsmelding-Lindås- Lakselus

Mitt svar

Fra: Ordfører Lindås
Sendt: onsdag 23. mai 2018 13:20
Til: 'Arild Alvsåker'; fmhotnp@fylkesmannen.no; fmhogwa@fylkesmannen.no; fmhokkv@fylkesmannen.no; postmottak@nfd.dep.no
Kopi: Peder Jøsendal; Nina Bognøy; Anna K. Valle; Helge Fjellanger; aristan@online.no; Ingrid Fjeldsbø; Nina Stabell Øvreås; lindas@mdg.no
Emne: SV: Bekymringsmelding-Lindås- Lakselus

Hei



Eg takkar for mail og tilsendte bilder. Eg vil sende mailen din vidare også til vår miljøansvarleg på planseksjonen, og be han sjå på saka . Ser at fylkesmannen har svara deg, og at bilder og mail er sendt til mattilsynet. Det er ei viktig problemstilling du tek opp, og som både lokale, regionale og statlege mynde må fylgje med på.


Når det gjeld målingar av biologisk tilstand i Fensfjorden, så vert det utført jevnleg av næringa sjølv, og det vert utarbeida rapporter. Dette gjeld for både havbruksnæringa, men også frå anna næringsverksemd som Mongstad base CCB og Statoil.

Mvh

Astrid Aarhus Byrknes

Fra: Arild Alvsåker [<mailto:arild.alvsaaker@gmail.com>]
Sendt: onsdag 23. mai 2018 09:29
Til: fmhotnp@fylkesmannen.no; fmhogwa@fylkesmannen.no; fmhokkv@fylkesmannen.no; Ordfører Lindås; postmottak@nfd.dep.no
Kopi: Peder Jøsendal; Nina Bognøy; Anna K. Valle; Helge Fjellanger; aristan@online.no; Ingrid Fjeldsbø; Nina Stabell Øvreås; lindas@mdg.no
Emne: Bekymringsmelding-Lindås- Lakselus





Hei!

Eg var i pinsehelga på tur i flotte Lindås. Dagane vart nytta i fin natur, og me fiska litt og. Men idyllen vart brått øydelagd då eg fekk ein sjøaure på kroken. Fisken var ca 1 kg. Den hadde over 50 vaksne lus + mindre lus som eg ikkje talde. Viss dette er biletet for sjøauren i Lindås- Fensfjorden-Austefjorden, så har sjøauren ei lite lystig framtid i dette området. Dette er ikkje rett. Slik kan me ikkje ha det. Kjem Fylkesmannen i Hordaland og/eller Lindås kommune til å fylgja opp dette for å finna ut korleis tilstanden er i området? Og deretter setja i verk eventuelle tiltak?

Sjå vedlagde bilder.

Mvh

Arild Alvsåker