





Målestokk 1 : 500 ved A3 utskrift
Utskriftsdato: 03.02.2014

GÅRDSKART 1263-99/4
Tilknyttede grunneiendommer:
99/4



Endring markslag (AR5)

TEGNFORKLARING

	Til jordbruksareal
	Fra jordbruksareal
	Endringer innen jordbruksareal
	Andre endringer
	Ingen endring
	Sum:

AREALTALL (DEKAR)

	0.0	
	0.0	
	0.0	0.0
	0.0	0.0
	<u>762.3</u>	<u>762.3</u>
	<u>762.3</u>	<u>762.3</u>

Kartet viser en presentasjon av valgt type gårdskart for valgt eiendom. I tillegg vises bakgrunnskart for gjenkjennelse. Arealstatistikken viser arealer i dekar for alle teiger på eiendommen. Det kan forekomme avrundingsforskjeller i arealtallene.

Ajourføringsbehov meldes til kommunen.

— Arealressursgrenser

 Eiendomsgrenser