

TEGNFORKLARING

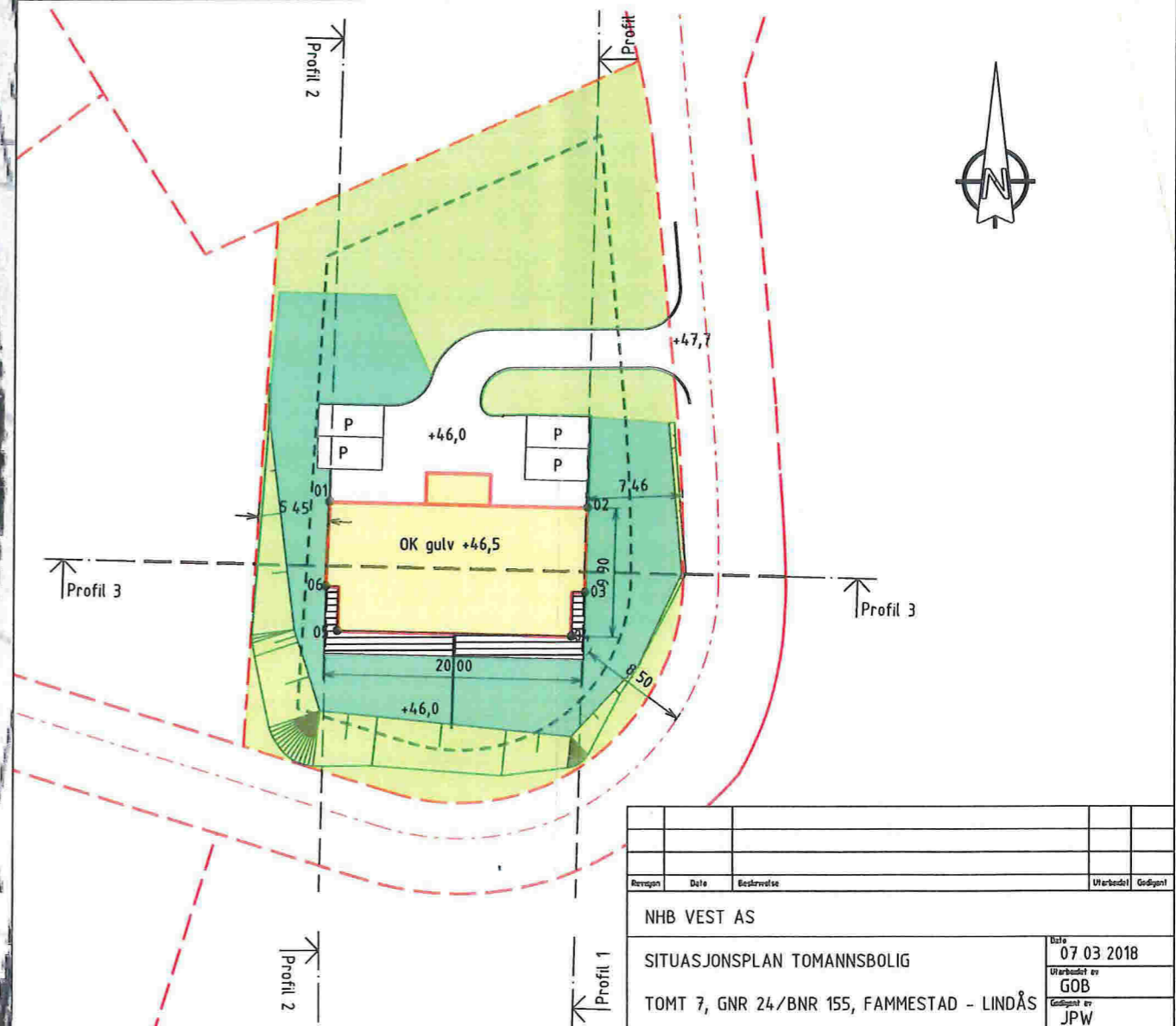
- BEBYGGELSE & ANLEGG**
 - Takflate nybygg
 - Terrasse/balkong nybygg
 - Takflate eksisterende bebyggelse
 - Takutstikk/Møneretning
- SAMFERDSEL OG INFRASTRUKTUR**
 - Adkomst/veg
 - Parkering
 - Gangarealer/Trapp/Mur
- FRI- OG GRØNTAREALER**
 - Oppholdsareal/MUA
 - Fri- og grøntareal
- LINJESYMBOLER**
 - Byggegrense
 - Eiendomsgrense
 - Mur/Skjæring/Fylling
 - Avstander/Målsetting

REFERANSEPUNKTER

Løpenummer	N-koordinat	Ø-koordinat
01	6728695 45	300204 00
02	6728694 93	300223 88
03	6728688 43	300223 71
04	6728685 06	300222 62
05	6728685 53	300204 62
06	6728688 96	300203 71

AREALER/UTNYTTING

Parsell	AREALER OG UTNYTTELSEGRAD (BYA)			
	Eks. areal	MUA	BYA	U.GRAD
24/155	1 517	435	331	22%
Seksjon vest		230		
Seksjon øst		205		

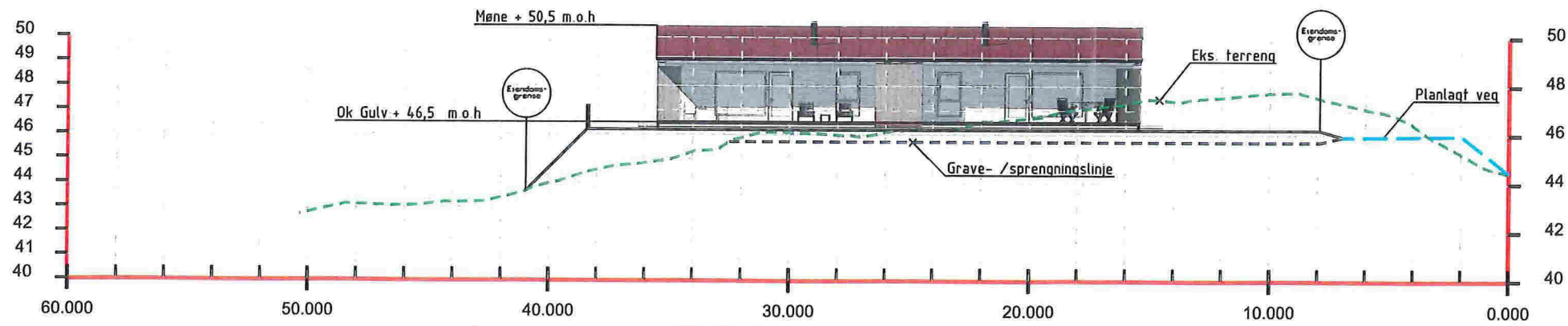


SITUASJONSPLAN 1:500

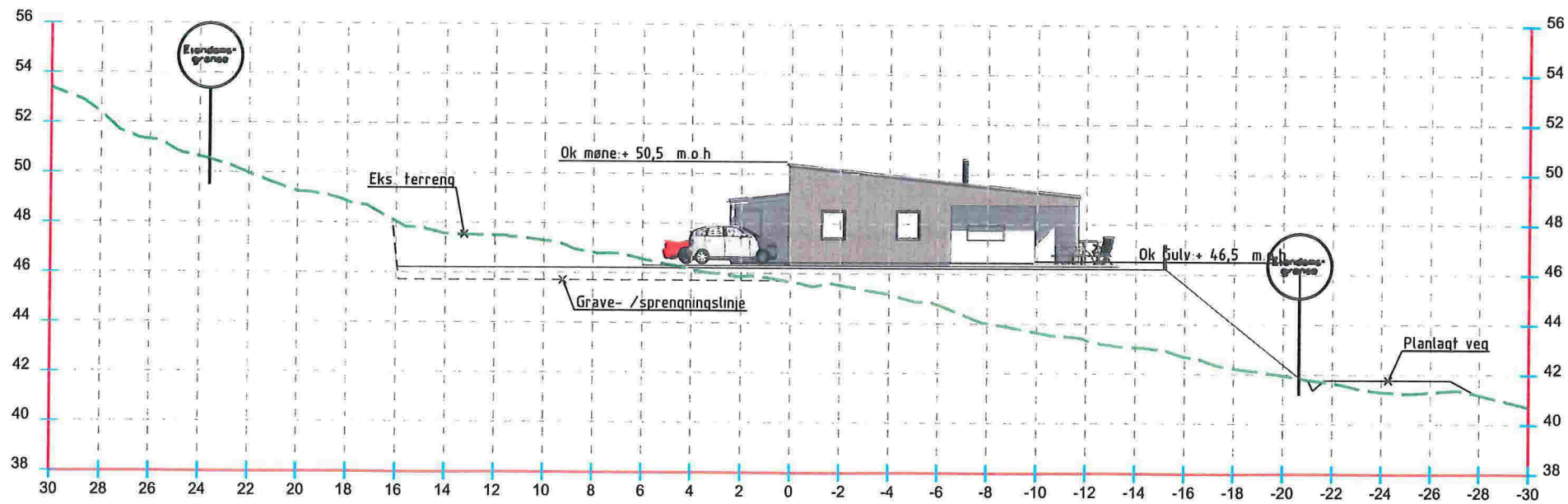
Beregnet	Dato	Beskrivelse	Utarbeidet	Godkjent
NHB VEST AS				
SITUASJONSPLAN TOMANNSBOLIG				
TOMT 7, GNR 24/BNR 155, FAMMESTAD - LINDÅS				
Målestokk				07 03 2018
Målestokk				1:500, A3
Målestokk				18007
Målestokk				04
Målestokk				
Målestokk				



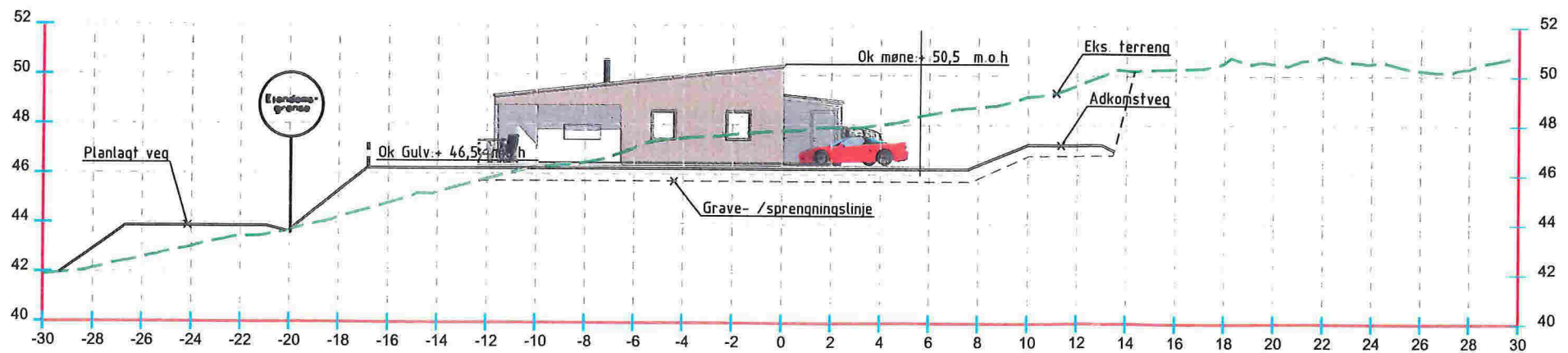
Nedre Åstveit 12
5106 Øvre Ervik
Tlf 982 20 450
post@geoform.no
www.geoform.no



PROFIL 3



PROFIL 2



PROFIL 1

Revisjon	Dato	Beskrivelse	Utarbeidet av	Godkjent av
NHB VEST AS				Dato
PROFILER GRUNN & TERRENG, TOMANNSBOLIG				07.03.2018
TOMT 7, GNR 24/BNR 155, FAMMESTAD - LINDÅS				Utarbeidet av
				GOB
				Godkjent av
				JPW
				Klientstørrelse
				1:250, A3
				Jobbnr
				18007
				Tegningsnummer
				04-1
				Revisjon
				-



Nedre Åstveit 12
5106 Øvre Ervik
Tlf 982 20 450
post@geoform.no
www.geoform.no