

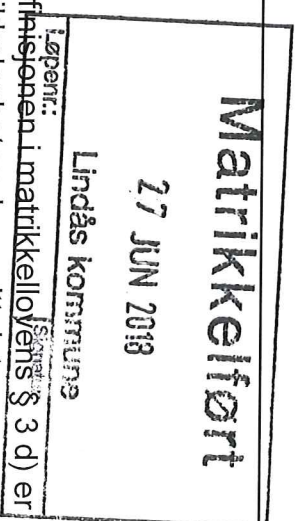


**For matrikkelenhets:**

Kommune: 1263 - LINDÅS  
Gårdsnummer: 55  
Bruksnummer: 19

Utskriftsdato/klokkeslett: 27.06.2018 kl. 13:02  
Produsert av: Einar Rydland  
Attestert av: Lindås kommune

  
Lindås Kommune



**Orientering om matrikkelbrev**

Matrikkelbrevet er hjemlet i «Lov om egedomsregistrering» (matrikkellova) av 17. juni 2005. Etter deffinisjonen i matrikkellovens § 3 d) er matrikkelbrevet en attestert utskrift av matrikkelens som viser alle registrerte opplysninger om en matrikkelenhets ved oppgitt dato.

**Om fullstendighet og nøyaktighet i matrikkelbrevet**

Matrikkelen ble etablert ved konvertering av data fra tidligere registre. Det kan variere hvor gode disse dataene er med hensyn på fullstendighet og nøyaktighet. I enkelte tilfeller kan grensepunkt og grenselinjer mangle helt eller delvis eller være feil registrert. Det kan også være feil og mangler ved registrert bygnings- og adresseinformasjon. Fullstendighet og stedfestingsnøyaktighet er generelt bedre innenfor enn utenfor tettbygd strøk. Vær oppmerksom på at for mange matrikkelenheter og bygg hefter usikkerhet ved arealet som oppgis.

For utfyllende informasjon: [www.kartverket.no/matrikkelbrev](http://www.kartverket.no/matrikkelbrev)

## Matrikkelenhet

Matrikkelenhetstype: Grunneiendom  
Bruksnavn: "ÅSTUN" AV BRUVOLL  
Etableringsdato: 29.06.1978  
Skylid: 0,01  
Er tinglyst: Ja  
Har festegrunner: Nei  
Er seksjonert: Nei

## Arealrapport

Tekst Beregna areal for 55 / 19 Areal (m2) Kommentar  
1 576,1

## Eierforhold

Tinglyste eierforhold	Status	Føds.d./org.nr	Navn	Bruksenhet	Adresse	Andel
Hjemmelshaver	020448	SÆTRE GUNHILD MARIE	HUNDVINSVEGEN 1 5956 HUNDVIN	1 / 1		

## Forretninger

Forretningstype	Arsak til feilretting	Tinglysingsstatus	Tinglysingsstatusdato	Forretningsdato	Matrikkelføringsdato	Signatur
-----------------	-----------------------	-------------------	-----------------------	-----------------	----------------------	----------

Oppmålingsforretning/grensejustering

27.06.2018	27.06.2018	1263r/e	Rolle	Matrikkelenhet	Arealendring
			Avgiver	1263 - 55/2	-32,9
			Mottaker	1263 - 55/19	32,9

Oppmålingsforretning/grensejustering

27.06.2018	27.06.2018	1263r/e	Rolle	Matrikkelenhet	Arealendring
			Avgiver	1263 - 55/19	-25,4
			Mottaker	1263 - 55/2	25,4

Oppmålingsforretning/grensejustering

27.06.2018	27.06.2018	1263r/e	Rolle	Matrikkelenhet	Arealendring
			Avgiver	1263 - 55/2	-12,6
			Mottaker	1263 - 55/19	12,6





**Bygningsnr: 176 231 246**

**Løpenr:**

Bygningsendingskode:

Bygningstype: Garasjeuthus anneks til bolig

Næringsgruppe:

Bygningsstatus: Tatt i bruk

Energikilder:

Bebygd areal: 0 Ant. boliger: 0

Bruksareal bolig: 0 Ant. etasjer: 0

BRA annet: 0 Vannforsyning:

Bruksareal totalt: 0 Avløp:

Alternativt areal: 0 Har heis: Nei

Alternativt areal 2: 0

Oppvarming:

Datoer:

Rammestillatelse:

Igangsettingsstillatelse:

Tatt i bruk:

Midl. brukstillatelse:

Ferdigattest:

### Bruksenheter

Adresse	Bruksenhetsnummer	Bruksenhetstype	Bruksareal	Ant. rom	Kjøkkentilgang	Bad	WC	Matrikkelenhet
		Unnummerert bruksenhet	0	0	0	0	0	55/19

**Bygningsnr: 176 231 254**

**Løpenr:**

Bygningsendingskode:

Bygningstype: Enebolig

Næringsgruppe:

Bygningsstatus: Tatt i bruk

Energikilder:

Bebygd areal: 0 Ant. boliger: 1

Bruksareal bolig: 0 Ant. etasjer: 1

BRA annet: 0 Vannforsyning:

Bruksareal totalt: 0 Avløp:

Alternativt areal: 0 Har heis: Nei

Alternativt areal 2: 0

Oppvarming:

Datoer:

Rammestillatelse:

Igangsettingsstillatelse:

Tatt i bruk:

Midl. brukstillatelse:

Ferdigattest:

### Etasje

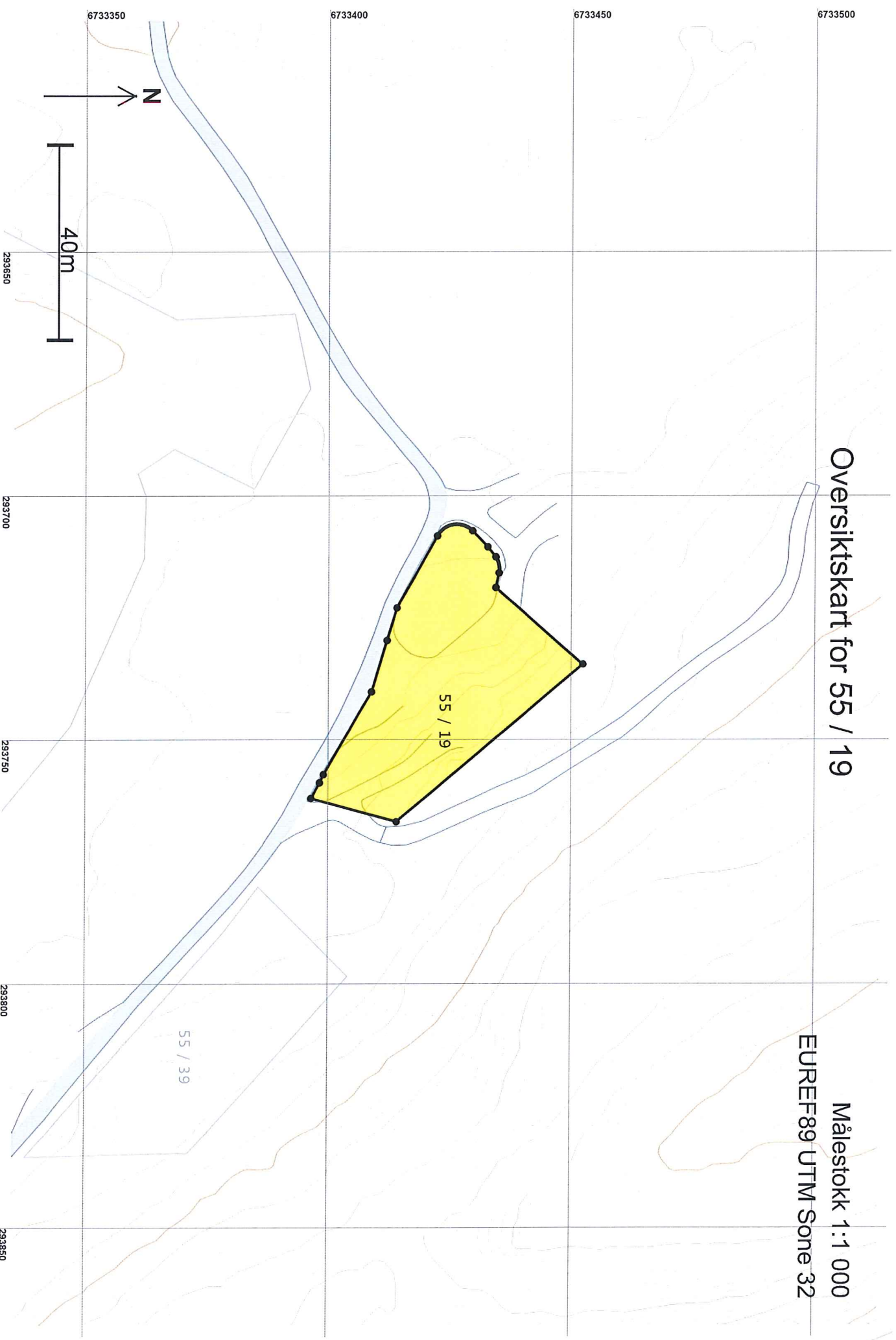
Etasje	Antall boenheter	BRA bolig	BRA annet	BRA totalt
H01	1	0.0	0.0	0.0

### Bruksenheter

Adresse	Bruksenhetsnummer	Bruksenhetstype	Bruksareal	Ant. rom	Kjøkkentilgang	Bad	WC	Matrikkelenhet
1131 Hundvinsvegen 1	H0101	Bolig	0	0	0	0	0	55/19

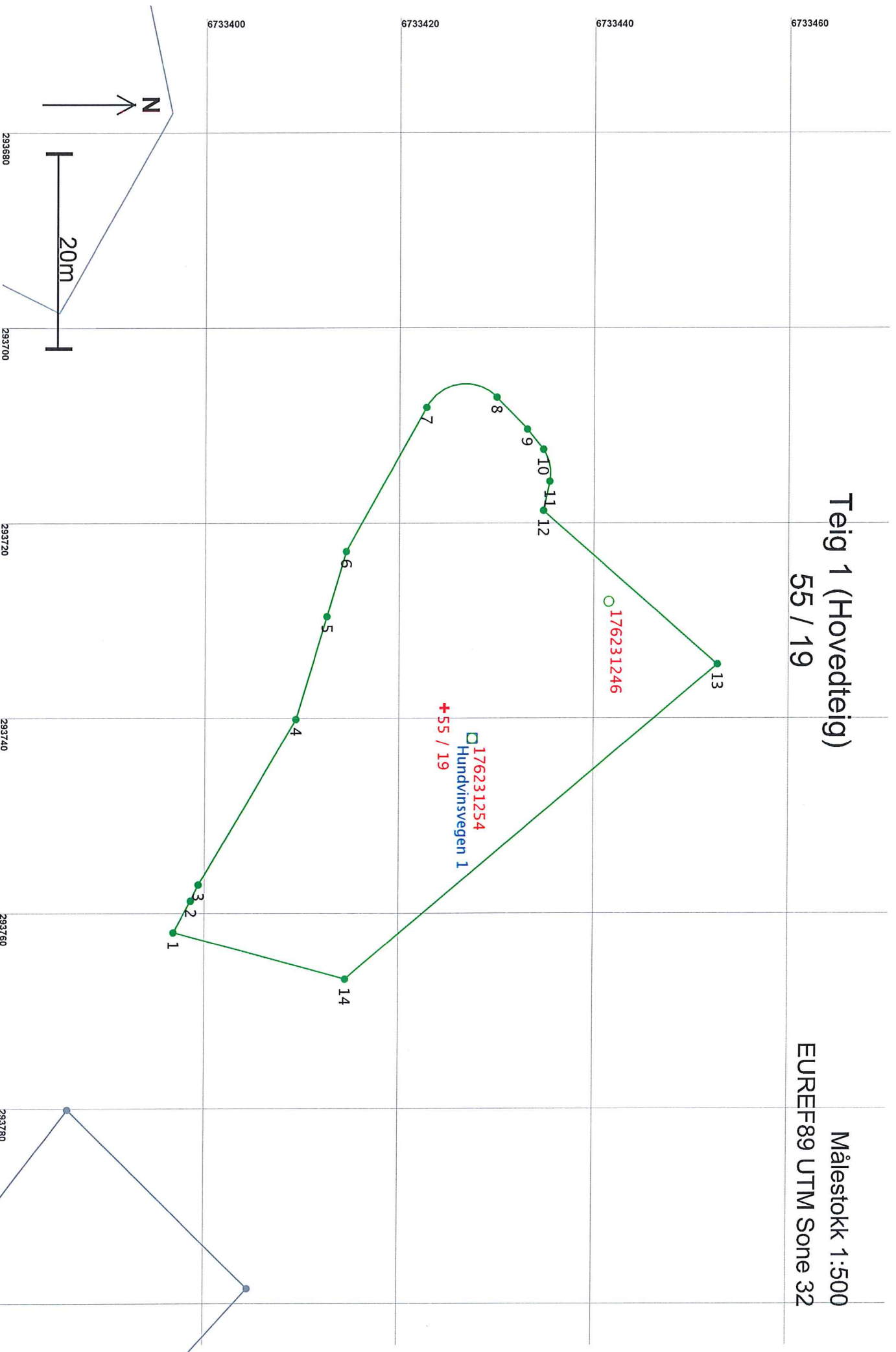
# Oversiktskart for 55 / 19

Målestokk 1:1 000  
EUREF89 UTM Sone 32



# Teig 1 (Hovedteig) 55 / 19

Målestokk 1:500  
EUREF89 UTM Sone 32



**Areal og koordinater**

Areal: 1 576,1

Arealmerknad:

Representasjonspunkt: Koordinatsystem: EUREF89 UTM Sone 32

Nord: 6733425

Øst: 293739

Grensepunkt / Grenselinje

Ytre avgrensing

Løpnr	Nord	Øst	Grensemerke nedsett i / Lengde	Grensepunkttype / Hjelpelinjetype	Målemetode	Nøyaktighet	Radius
1	6733397,29	293761,89		Fjell Offentlig godkjent grensemerke	96 GPS kinematisk (Real time kinematic)	13	
2	6733399,10	293758,68		Ikke spesifisert Umerket	96 GPS kinematisk (Real time kinematic)	13	
3	6733399,89	293757,01		1,84 Ikke hjelpelinje		14	
4	6733409,82	293740,07		19,64 Ikke hjelpelinje		14	
5	6733413,00	293729,54		6,96 Ikke hjelpelinje		13	
6	6733415,00	293722,88		16,88 Ikke hjelpelinje		14	
7	6733423,21	293708,13		8,49 Ikke hjelpelinje		13	4,50
8	6733430,42	293707,09		4,55 Ikke hjelpelinje		14	
9	6733433,57	293710,37		2,65 Ikke hjelpelinje		13	
10	6733435,24	293712,43		3,42 Ikke hjelpelinje		14	
11	6733435,90	293715,70		3,06 Ikke hjelpelinje		13	
12	6733435,25	293718,69		23,87 Ikke hjelpelinje		14	
13	6733453,20	293734,42		49,99 Ikke hjelpelinje		13	



Løpenr	Nord	Øst	Grensemerke nedsatt i / Lengde	Grensepunkttype / Hjelpelinjetype	Målemetode	Nøyaktighet	Radius
14	6733415,01	293766,67	Fjell	Offentlig godkjent grensemerke	96 GPS kinematisk (Real time kinematic)	13	
			18,35	Ikke hjelpelinje		14	