

For matrikkelenhets:

Kommune: 1263 - LINDÅS

Gårdsnummer: 56

Bruksnummer: 158

Utskriftsdato/klokkeslett: 03.07.2018 kl. 08:58

Produsert av: Einar Rydland

Attestert av: Lindås kommune


Lindås kommune

Matrikkelført	
03 JUL 2018	
Lindås kommune	
Løpent::	Signatur:

Orientering om matrikkelbrev

Matrikkelbrevet er hjemlet i «Lov om egedomsregistrering» (matrikkellova) av 17. juni 2005. Etter definisjonen i matrikkelovens § 3 d) er matrikelbrevet en attestert utskrift av matrikkelens som viser alle registrerte opplysninger om en matrikkelenhets ved oppgitt dato.

Om fullstendighet og nøyaktighet i matrikelbrevet

Matrikkelen ble etablert ved konvertering av data fra tidligere registre. Det kan variere hvor gode disse dataene er med hensyn på fullstendighet og nøyaktighet. I enkelte tilfeller kan grensepunkt og grenselinjer mangle helt eller delvis eller være feil registrert. Det kan også være feil og mangler ved registrert bygnings- og adresseinformasjon. Fullstendighet og stedfestingsnøyaktighet er generelt bedre innenfor enn utenfor tettbygd strøk. Vær oppmerksom på at for mange matrikkelenheter og bygg hefter usikkerhet ved arealet som oppgis.

For utfyllende informasjon: www.kartverket.no/matrikelbrev

Matrikkelenhet

Matrikkelenhetstype: Grunneierendom
Bruksnavn:
Etableringsdato: 08.12.2017
Skyld: 0
Er tinglyst: Ja
Har feste grunner: Nei
Er seksjonert: Nei

Arealrapport

Tekst
Beregna areal for 56 / 158
Areal (m2) Kommentar
915,6

Eierforhold

Tinglyste eierforhold

Rolle	Status	Føds.d./org.nr	Navn	Bruksenhet	Adresse	Andel
Hjemmelshaver		916946244	HUNDEVIN EIENDOM AS		Blombakken 1 5911 ALVERSUND	1 / 1

Forretninger

Forretningstype

Arsak til feilretting

Tinglysingsstatus

Tinglysingsstatusdato

Forretningsdato

Matrikkelføringsdato

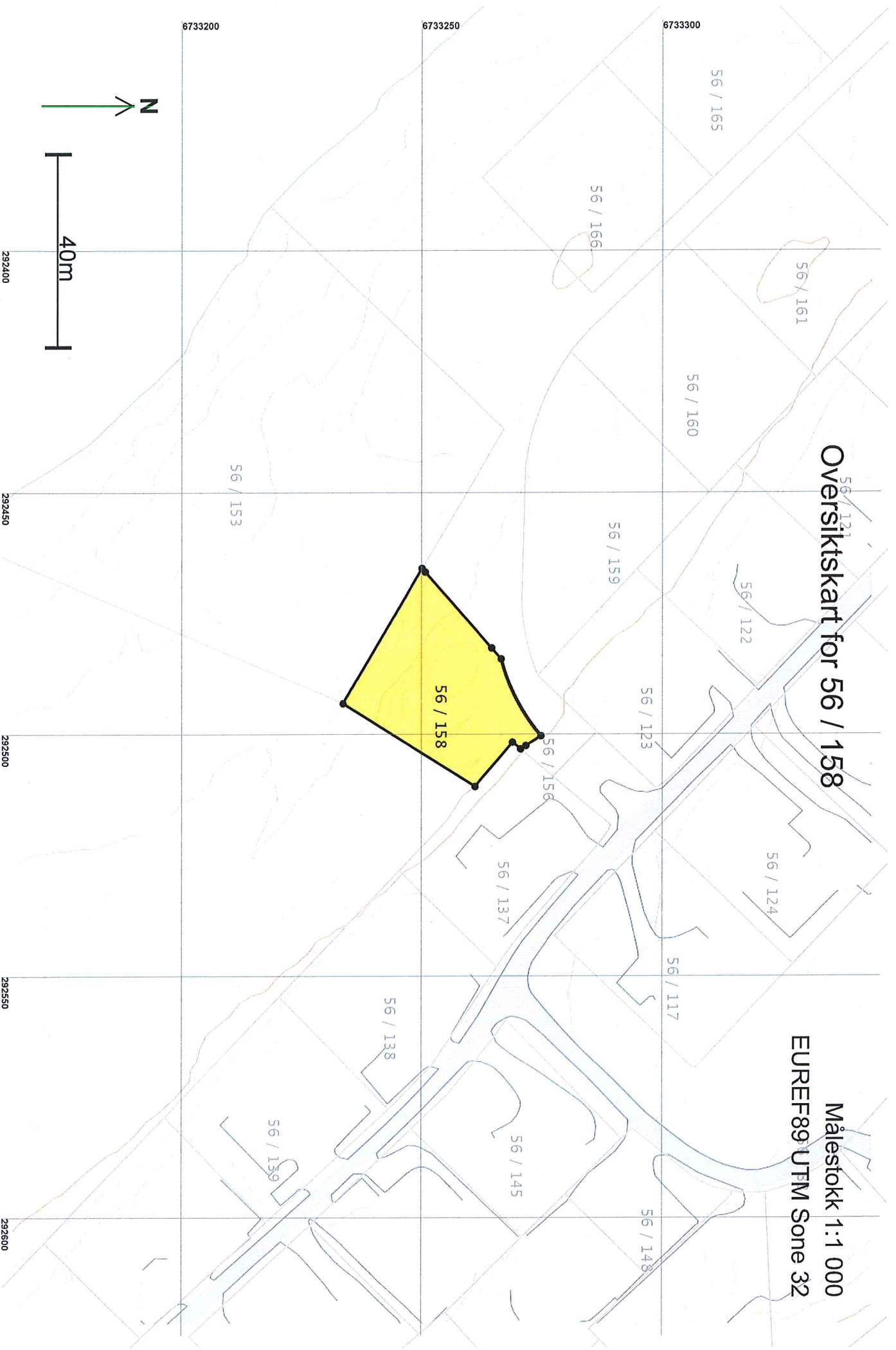
Signatur

Oppmålingsforretning	28.06.2018	28.06.2018	1263rye
Annen forretningstype	08.12.2017	08.12.2017	1263rye

Oppmålingsforretning	Tinglyst	08.12.2017	08.12.2017	08.12.2017	1263rye
	Rolle		Matrikkelenhet		Arealendring
	Av giver		1263 - 56/156		-915,6
	Mottaker		1263 - 56/158		915,6

Oversiktskart for 56 / 121
56 / 158

Målestokk 1:1 000
EUREF89 UTM Sone 32



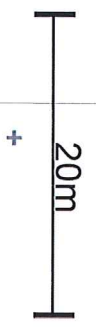
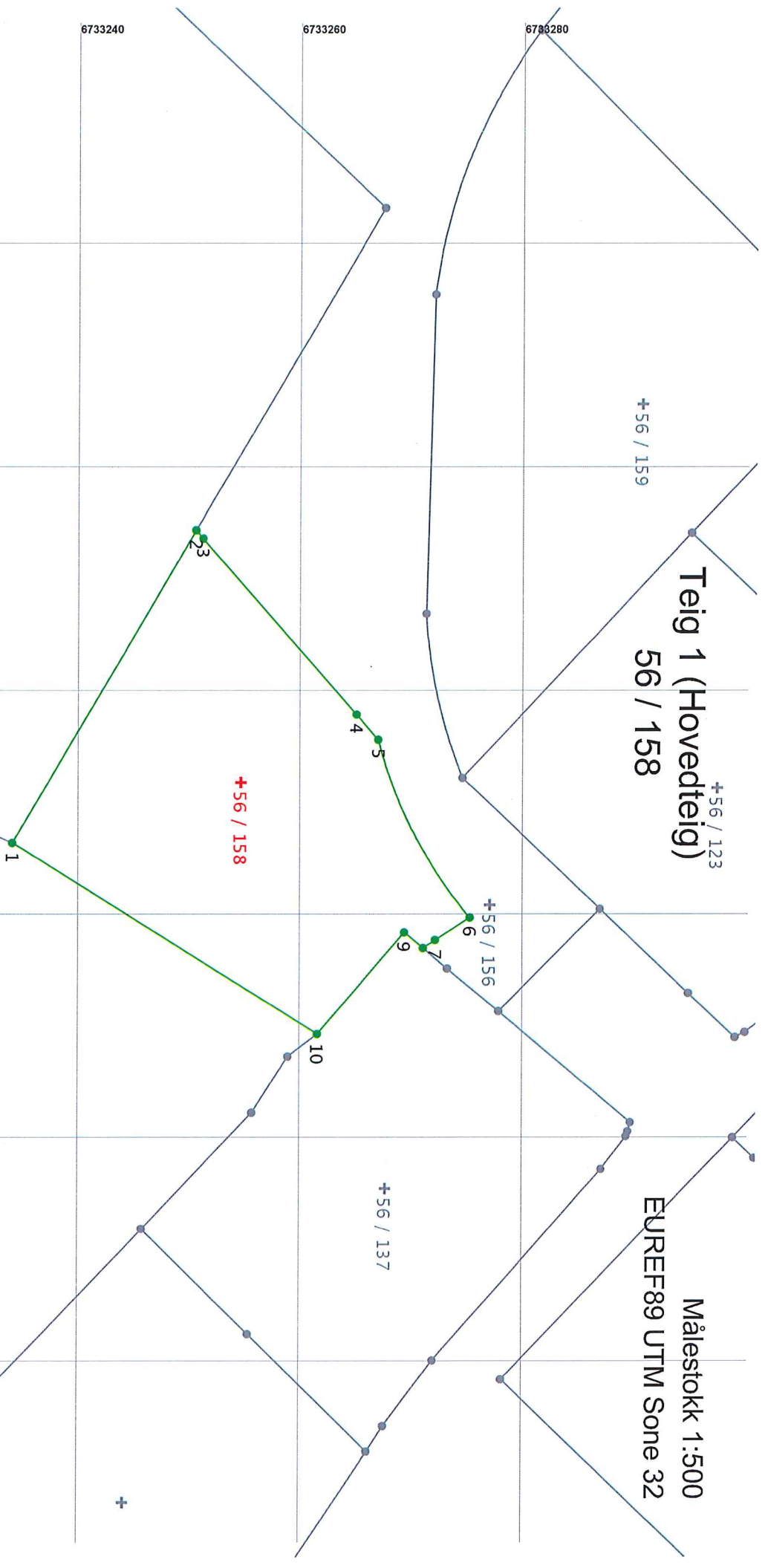
+56 / 159
Teig 1 (Hovedteig)
56 / 158
+56 / 123

Målestokk 1:500
EUREF89 UTM Sone 32

+56 / 137

+56 / 156

+56 / 158



Areal og koordinater

Areal: 915,6

Arealmerknad:

Representasjonspunkt: Koordinatsystem: EUREF89 UTM Sone 32

Nord: 6733255

Øst: 292488

Grensepunkt / Grenselinje

Ytre avgrensing

Løpenr	Nord	Øst	Grensemerke nedsatt i / Grensepunkttype / Lengde	Hjelpelinjetype	Målemetode	Nøyaktighet	Radius
1	6733234,53	292493,59	Fjell Offentlig godkjent grensemerke	32,43 Ikke hjelpelinje	96 GPS kinematisk (Real time kinematic)	13	
2	6733251,00	292465,66	Ikke spesifisert Umerket	0,99 Ikke hjelpelinje	69 Beregnet	13	
3	6733251,65	292466,40	Fjell Offentlig godkjent grensemerke	20,94 Ikke hjelpelinje	96 GPS kinematisk (Real time kinematic)	13	
4	6733265,48	292482,13	Fjell Offentlig godkjent grensemerke	3,00 Ikke hjelpelinje	96 GPS kinematisk (Real time kinematic)	13	
5	6733267,46	292484,38	Ikke spesifisert Umerket	18,04 Ikke hjelpelinje	96 GPS kinematisk (Real time kinematic)	13	-40,00
6	6733275,71	292500,26	Jordfast stein Offentlig godkjent grensemerke	3,71 Ikke hjelpelinje	96 GPS kinematisk (Real time kinematic)	13	
7	6733272,60	292502,28	Jord Offentlig godkjent grensemerke	1,30 Ikke hjelpelinje	96 GPS kinematisk (Real time kinematic)	13	
8	6733271,51	292502,99	Ikke spesifisert Umerket	2,18 Ikke hjelpelinje	69 Beregnet	13	
9	6733269,83	292501,59	Ikke spesifisert Umerket	12,01 Ikke hjelpelinje	11 Terrengmålt: Totalstasjon	13	
10	6733262,00	292510,70	Jord Offentlig godkjent grensemerke	32,36 Ikke hjelpelinje	11 Terrengmålt: Totalstasjon	13	