

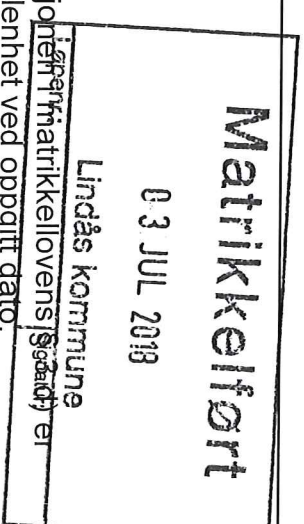


For matrikkelenhets:

Kommune: 1263 - LINDÅS
Gårdsnummer: 56
Bruksnummer: 167

Utskriftsdato/klokkeslett: 05.07.2018 kl. 09:26
Produsert av: Einar Rydland
Attestert av: Lindås kommune


Lindås kommune



Orientering om matrikkelbrev

Matrikkelbrevet er hjemlet i «Lov om egedomsregistrering» (matrikkellova) av 17. juni 2005. Etter definisjonen i matrikkellovens § 5 (2) er matrikkelbrevet en attestert utskrift av matrikkelen som viser alle registrerte opplysninger om en matrikkelenhets ved oppgitt dato.

Om fullstendighet og nøyaktighet i matrikkelbrevet

Matrikkelen ble etablert ved konvertering av data fra tidligere registre. Det kan variere hvor gode disse dataene er med hensyn på fullstendighet og nøyaktighet. I enkelte tilfeller kan grensepunkt og grenselinjer mangle helt eller delvis eller være feil registrert. Det kan også være feil og mangler ved registrert bygnings- og adresseinformasjon. Fullstendighet og stedsfestingsnøyaktighet er generelt bedre innenfor enn utenfor tettbygd strøk. Vær oppmerksom på at for mange matrikkelenheter og bygg hefter usikkerhet ved arealet som oppgis.

For utfyllende informasjon: www.kartverket.no/matrikkelbrev

Matrikkelenhhet

Matrikkelenhhetstype: Grunneiendom
Bruksnavn:
Etableringsdato: 03.07.2018
Skyld: 0
Er tinglyst: Ja
Har festegrunner: Nei
Er seksjonert: Nei

Arealrapport

Tekst
Beregna areal for 56 / 167
Areal (m2) Kommentar
1 163,7

Eierforhold

Tinglyste eierforhold	Status	Føds.d./org.nr	Navn	Bruksenhet	Adresse	Andel
Hjemmelshaver		916946244	HUNDEVIN EIENDOM AS		Blombakken 1 5911 ALVERSUND	1 / 1

Forretninger

Forretningsstype	Arsak til feilretting	Tinglysingsstatus	Tinglysingsstatusdato	Forretningsdato	Matrikkelføringsdato	Signatur
------------------	-----------------------	-------------------	-----------------------	-----------------	----------------------	----------

Annen forretningsstype

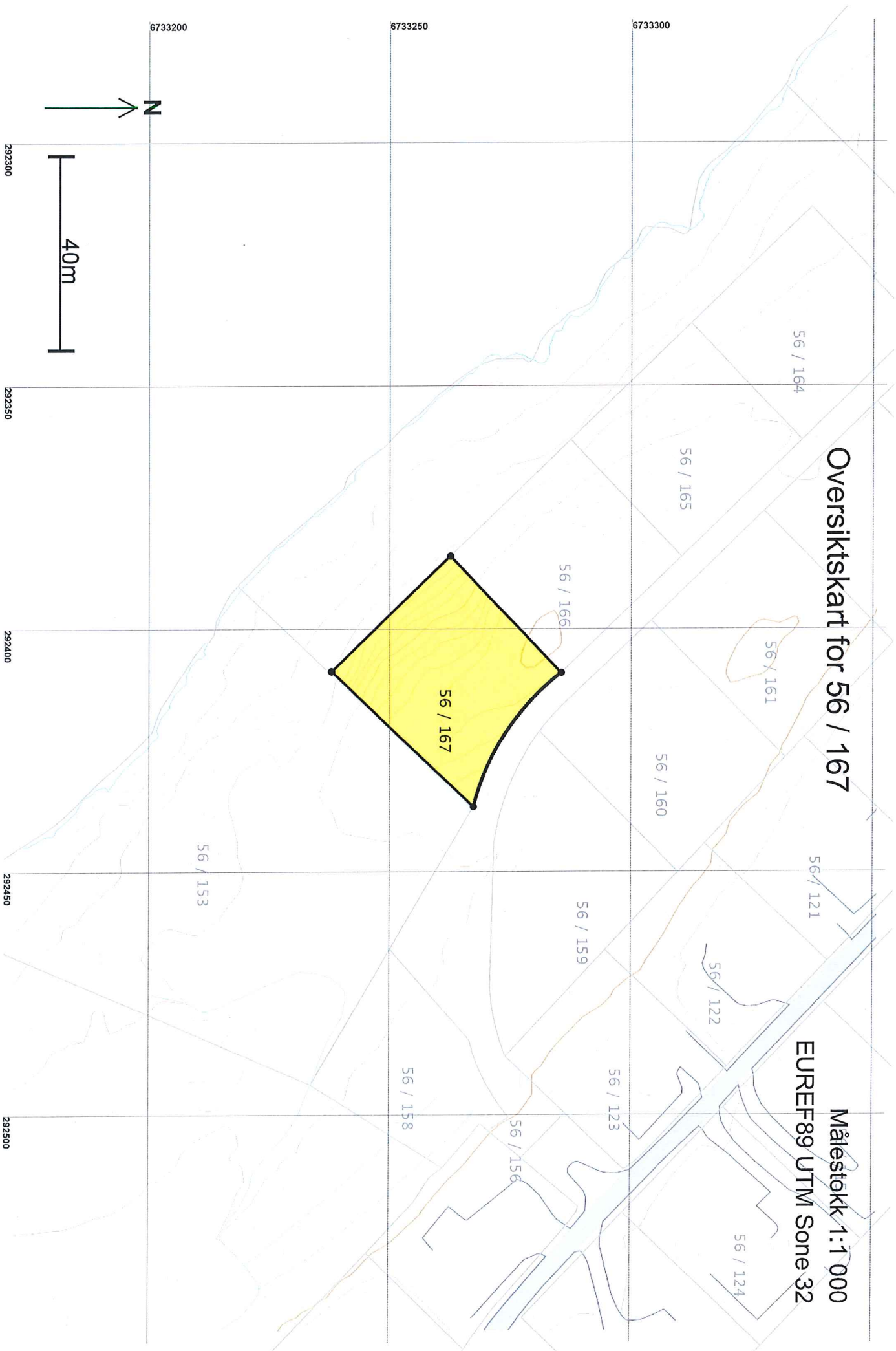
			03.07.2018	03.07.2018		1263ye
	Rolle			Matrikkelenhhet		Arealendring
	Avgiver			1263 - 56/167		0

Oppmålingsforretning

			04.07.2018	03.07.2018	03.07.2018	1263ye
	Rolle			Matrikkelenhhet		Arealendring
	Avgiver			1263 - 56/156		-1 163,7
	Mottaker			1263 - 56/167		1 163,7

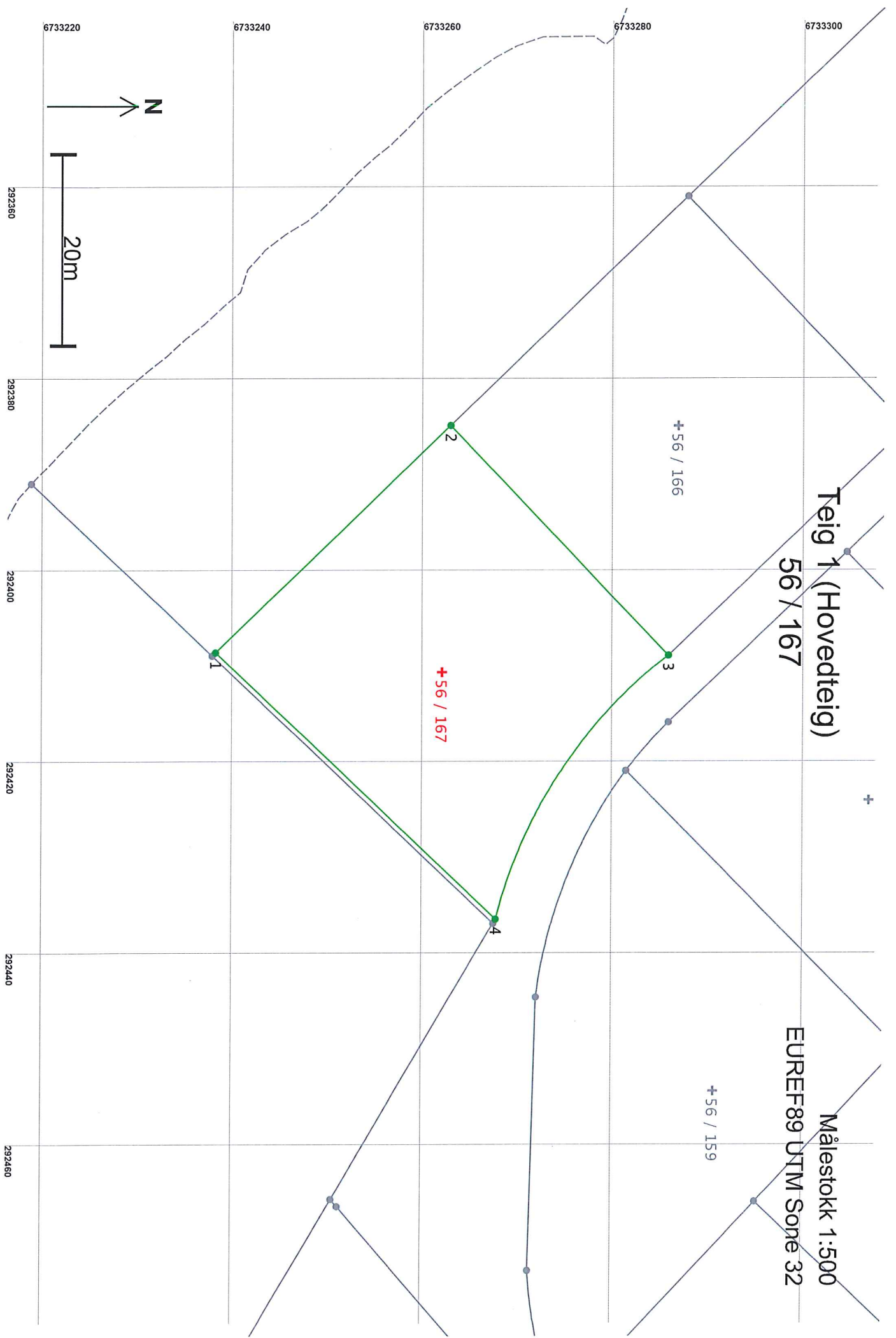
Oversigtskart for 56 / 167

Målestokk 1:1 000
EUREF89 UTM Sone 32



Teig 1 (Hovedteig)
56 / 167

Målestokk 1:500
EUREF89 UTM Sone 32



Areal og koordinater

Areal: 1 163,7

Arealmerknad:

Representasjonspunkt: Koordinatsystem: EUREF89 UTM Sone 32

Nord: 6733263

Øst: 292411

Grensepunkt / Grenselinje

Ytre avgrensing

Løpenr	Nord	Øst	Grensemerke nedsett i / Grensepunkttype / Lengde	Hjelpelinjetype	Målemetode	Nøyaktighet	Radius
1	6733238,74	292408,58	Ikke spesifisert	Ofentlig godkjent grensemerke	96 GPS kinematisk (Real time kinematic)	13	
2	6733263,41	292384,91	Ikke spesifisert	Ofentlig godkjent grensemerke	96 GPS kinematisk (Real time kinematic)	13	
3	6733286,35	292408,89	Ikke spesifisert	Ofentlig godkjent grensemerke	96 GPS kinematisk (Real time kinematic)	13	-50,00
4	6733268,24	292436,42	Ikke spesifisert	Ofentlig godkjent grensemerke	96 GPS kinematisk (Real time kinematic)	13	