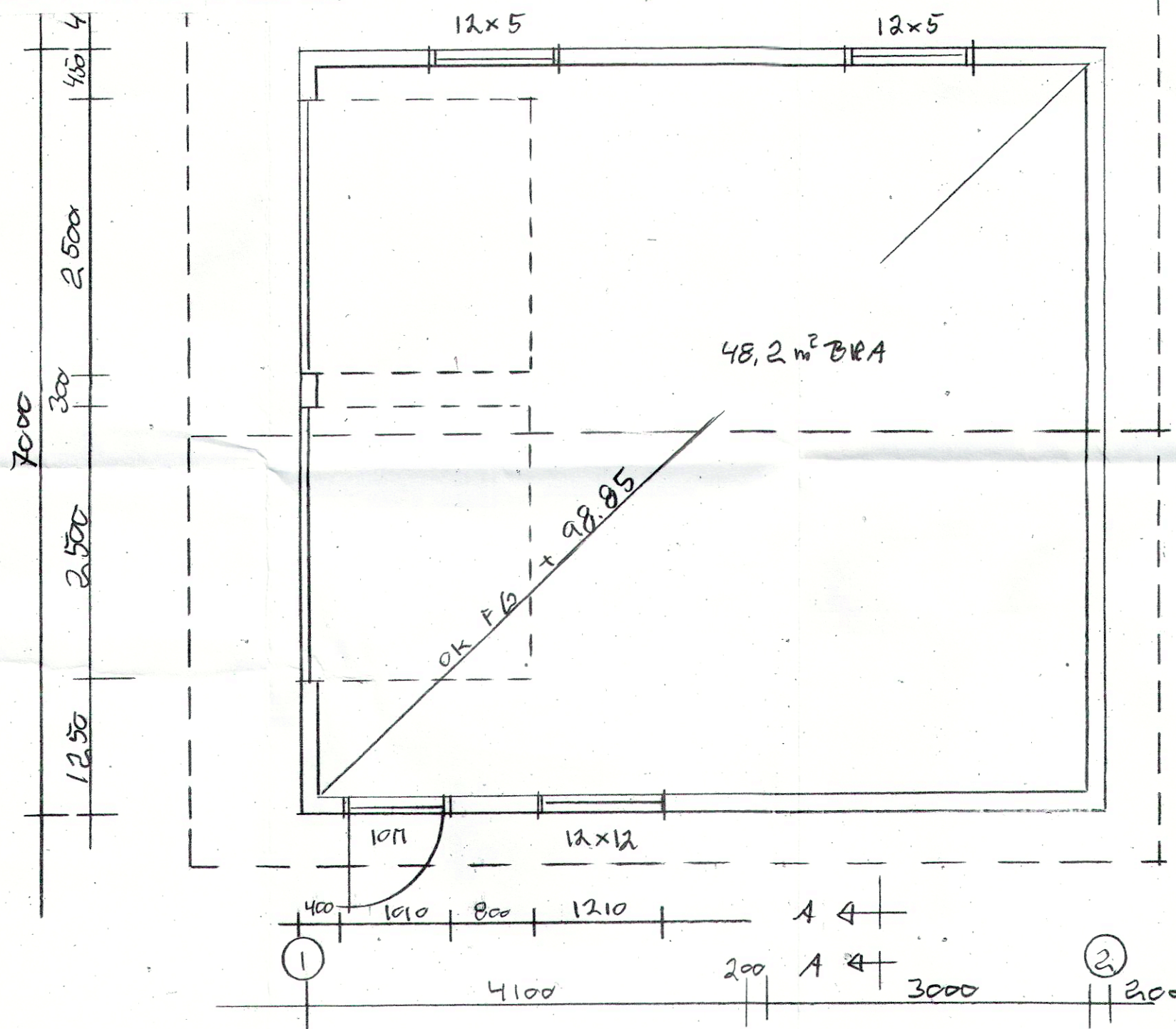
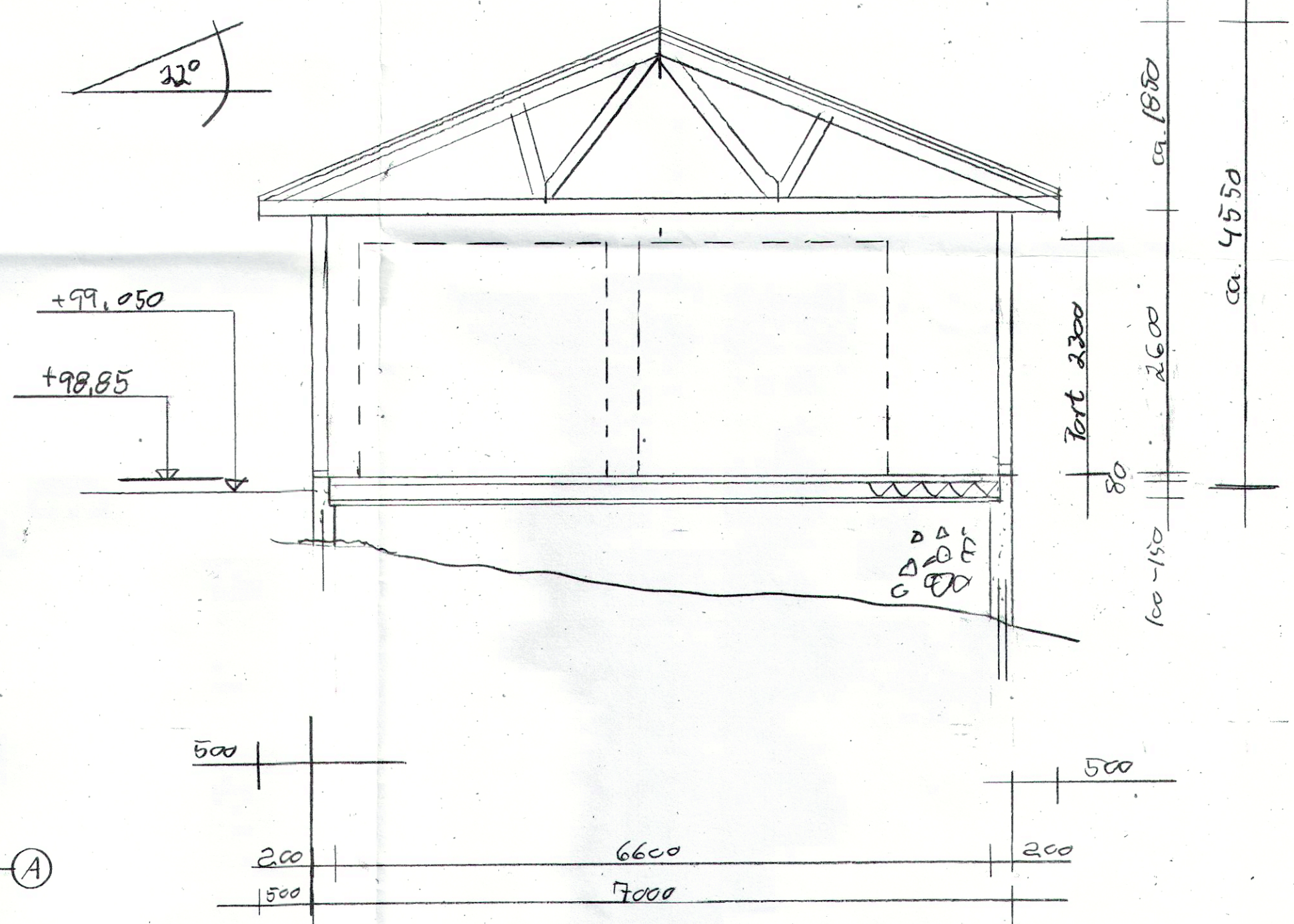


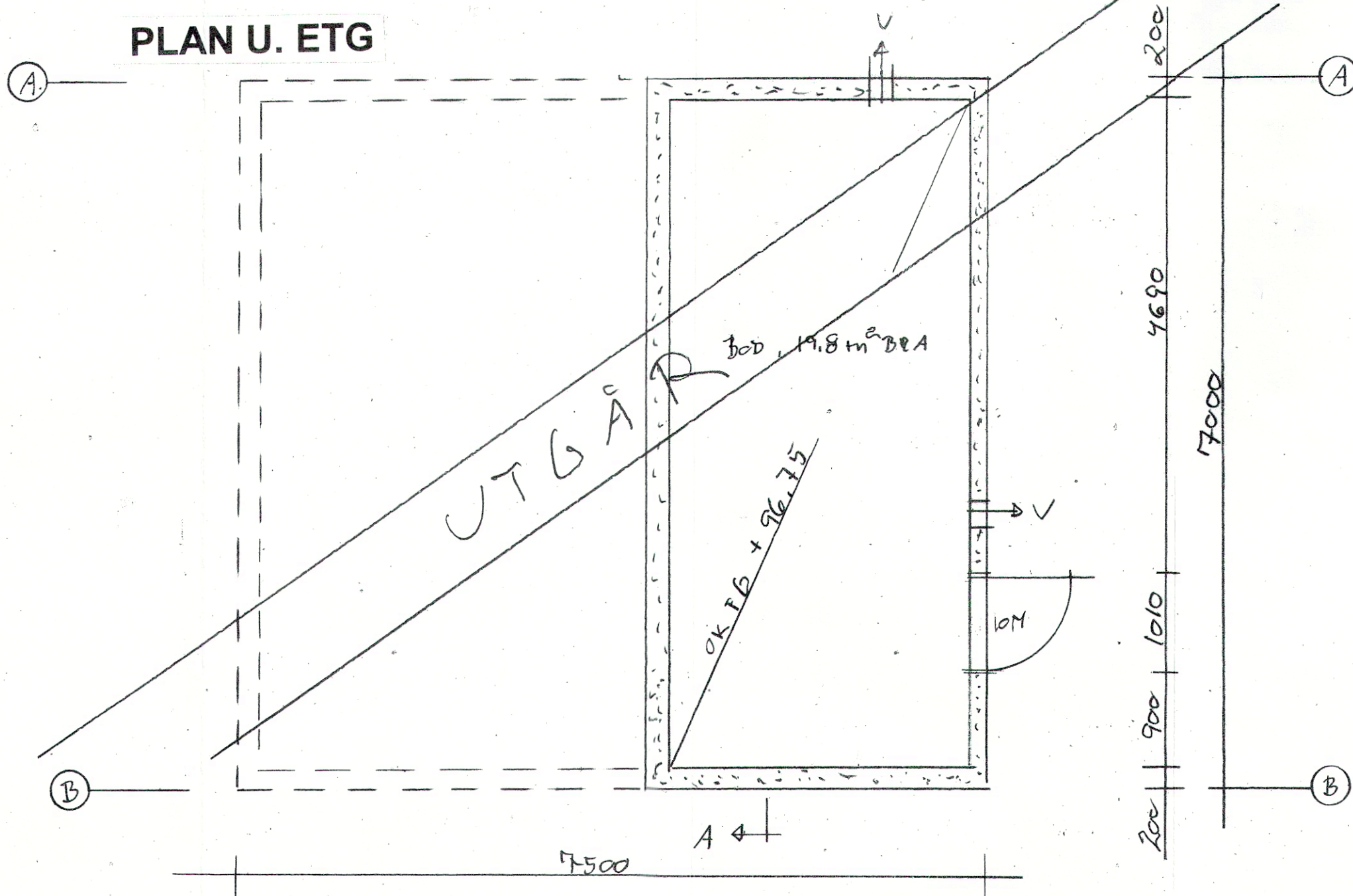
PLAN 1. ETG.



SNITT A-A



PLAN U. ETG.



Rev. C	24.09.14	Senket etg. høyde + takvinkel	FR
Rev. B	01.05.14	Plan U. etg. utg. av	FR
Rev. A	04.02.14	Kotehøyder på fort	FR
Tiltakshaver: Frode Gravdal, Eidaveien 598, 5993 OSTEREIDET			
Dato	Konstr. tegnet	Godkjent	Målestokk
27.01.14	FR		1:5
Eidaveien 598			Erstattet av:
PLAN U & 1 ETG OG SNITT A-A.			Erstatning for:
			Gnr/Bar - 233/72 Lindås Kommune
Henvisning:		Beregning:	