

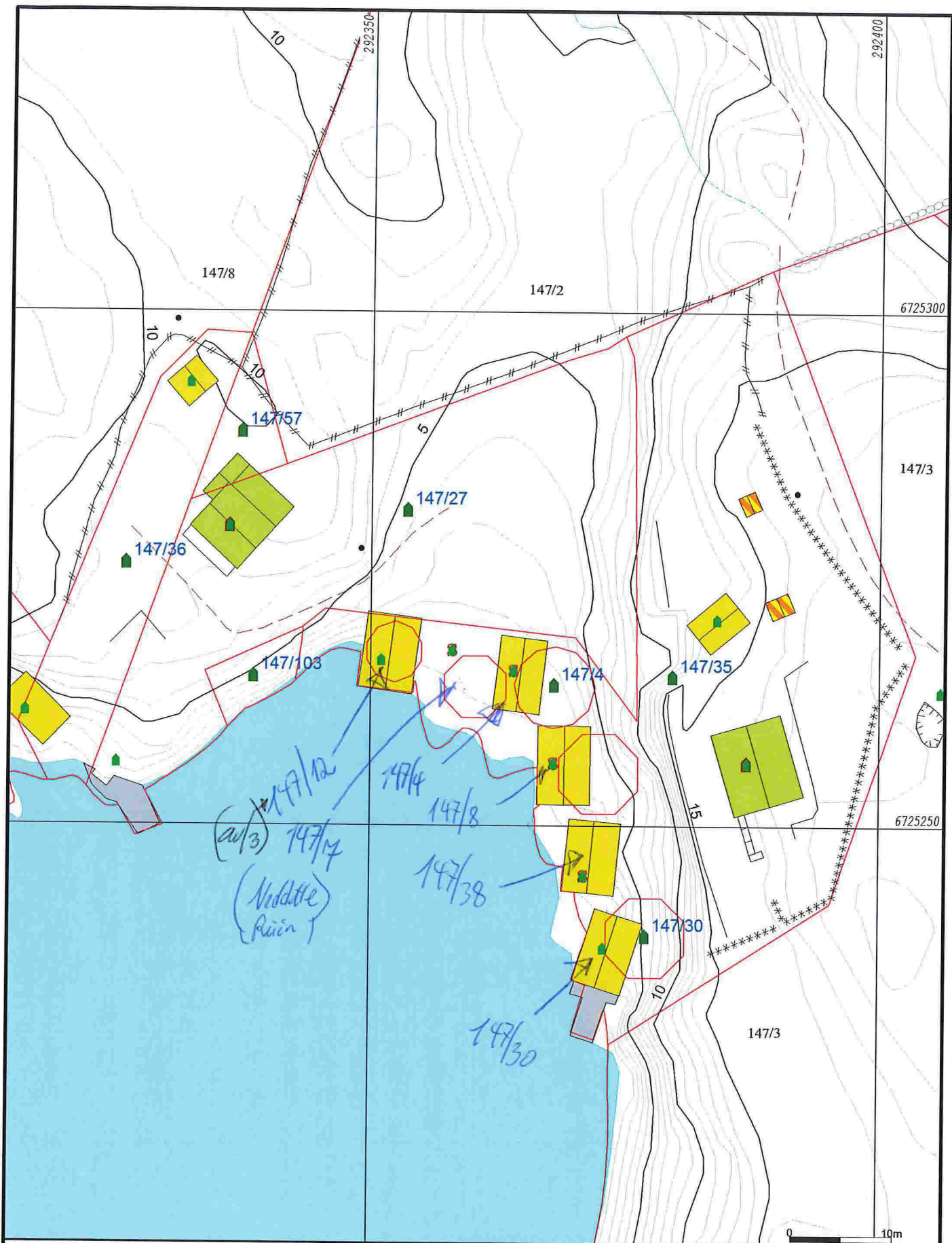
Til LINDÅS KOE.

12.7.2018

Ønsker oppdatert mat. i.k.h. til
vedlagte dokumentasjon 147/38
i Trossevika på Sellevoll.

Mvh. Bjørn Sellevoll

LINDÅS KOMMUNE	
Klassering	
13 JUL 2018	
Ark. saksnr. 18/2201	Lopenr.
Saksh.	Tilgangskode



	Målte Grenser		Våningshus
	Registrerte Grenser		Større bustader
	Udefinert grenser		Hytte/feriehus
	Terrengmålte grense		Garasje/uthus
	Konstruert grensepunkt		Industri/lager
	Bolig		Andre bygg
	Bustad m/leilighet		

Beliggenhet og høyder må oppfattes som orienterende.
 Koordinatsystem: UTM(EUREF89) - SONE 32 (EPSG:32632)
 Høydesystem: (EPSG:)



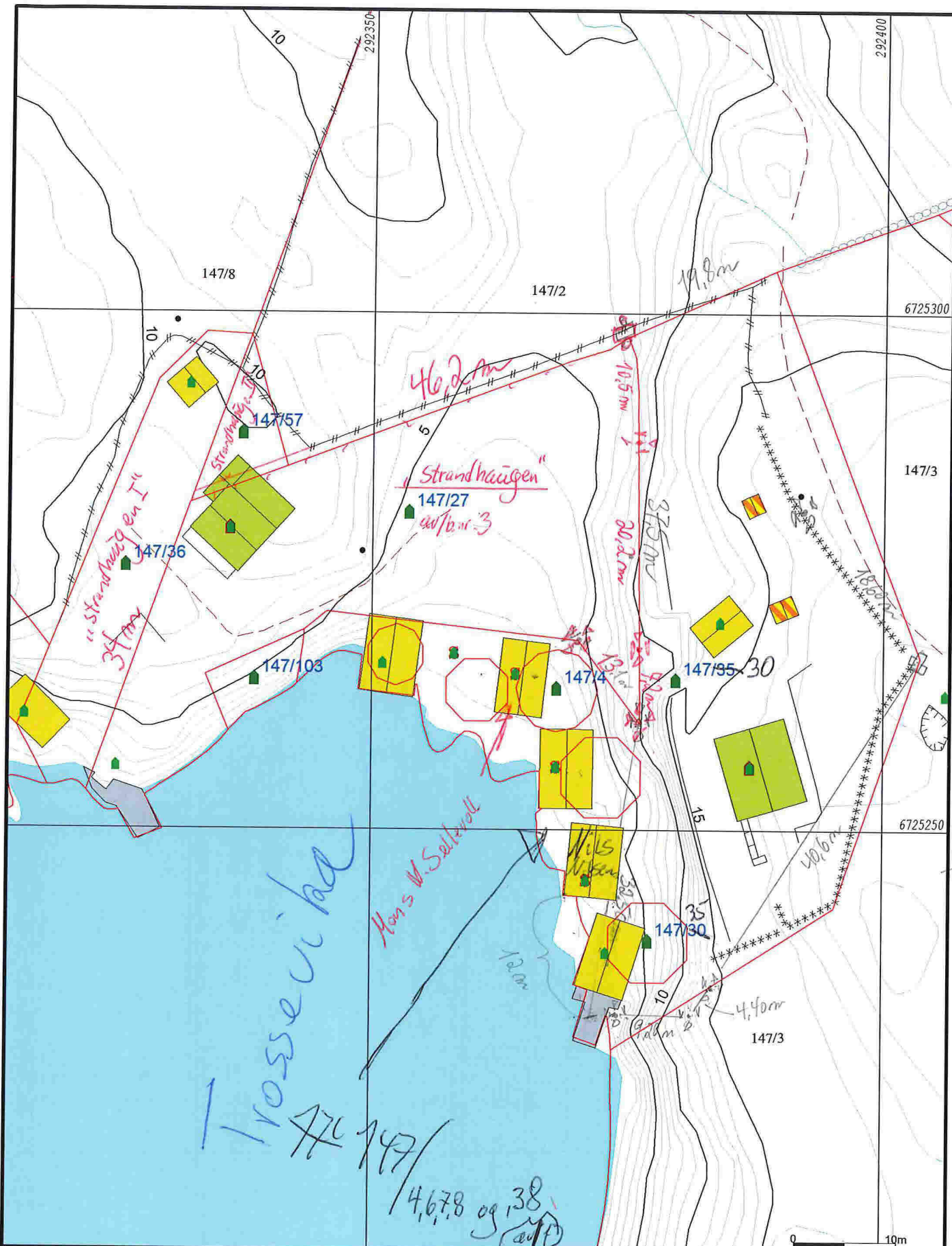
Lindås kommune
 Geodata avdeling
 Reguleringskart.

Dato: 2018.07.12
 Sign: sso

G.nr. 147, b.nr. 30 m.fl.

N

Målestokk
 1:500



Målte Grenser	Våningshus
Registrerte Grenser	Større bustader
Udefinert grenser	Hytte/feriehus
Terrengmålte grense	Garasje/uthus
Konstruert grensepunkt	Industri/lager
Bolig	Andre bygg
Bustad m/leilighet	

Beliggighet og høyder må oppfattes som orienterende.
 Koordinatsystem: UTM(EUREF89) - SONE 32 (EPSG:32632)
 Høydesystem: (EPSG:)



Lindås kommune
 Geodata avdeling

Reguleringskart.

Dato: 2018.07.12
 Sign: SSO

G.nr. 147, b.nr. 30 m.fl.

N

Målestokk
 1:500

40,6
 4,9
 4,5

1
 147/103
 147/104
 147/105
 147/106
 147/107
 147/108
 147/109
 147/110
 147/111
 147/112
 147/113
 147/114
 147/115
 147/116
 147/117
 147/118
 147/119
 147/120
 147/121
 147/122
 147/123
 147/124
 147/125
 147/126
 147/127
 147/128
 147/129
 147/130
 147/131
 147/132
 147/133
 147/134
 147/135
 147/136
 147/137
 147/138
 147/139
 147/140
 147/141
 147/142
 147/143
 147/144
 147/145
 147/146
 147/147
 147/148
 147/149
 147/150
 147/151
 147/152
 147/153
 147/154
 147/155
 147/156
 147/157
 147/158
 147/159
 147/160
 147/161
 147/162
 147/163
 147/164
 147/165
 147/166
 147/167
 147/168
 147/169
 147/170
 147/171
 147/172
 147/173
 147/174
 147/175
 147/176
 147/177
 147/178
 147/179
 147/180
 147/181
 147/182
 147/183
 147/184
 147/185
 147/186
 147/187
 147/188
 147/189
 147/190
 147/191
 147/192
 147/193
 147/194
 147/195
 147/196
 147/197
 147/198
 147/199
 147/200

Kommuningeniørkontoret på
Isdalstø,

Ekstrakt Udskrift

af Indre Nordhordlands Udskiftningsprotokol forsaavidt
Efterstaaende bekræfter.

Aar 1881 den 8. August blev Utskiftningsret sat paa
Gaarden Sellevold i Hammers Thinglag administrert af Udskift-
ningsformand Geelmuyden og forøvrig bestaaende af de af Fogden
opnævnte Mand Ole Johannesen Tvedt og Erik Iversdr. Alvær,
hvorda,

Nr. 21-1878, Udsk. paa Sellevold.

Eierne Knud Askildsen, Ole Nilsen, Vermund Monsen, Knud Andersen
Mons Olsen mødte, endvidere Fredrik Pedersen, Fosse som Værge.
Af den fraværende Fredrik Larsen, hvorimod Markus Johannesen,
der er Eier av Ole Rasmussens Enkes Brug, udebleve. - -

Den Følgende dag 9. August fortsattes, de samme Eiere var
tilstede.

Linjene udlagdes paa Marken saaledes:

1ste Linie a - b - c - d - e - f - g - h - i begynder i
Mærkesten med videre i Grandsen mod Ytre Fosse og gaar i
N.O.t.V? $93\frac{1}{2}$ Alen til do., derfra 67 Alen til do., derfra 55
Alen til do., derfra $64\frac{1}{2}$ Alen til do., derfra $37\frac{1}{2}$ Alen til do.,
derfra 37 Alen til do., derfra $35\frac{1}{2}$ Alen til do. (d) derfra 54
Alen til do. (e) derfra 75 Alen til do., derfra 103 Alen til do.
(f) derfra 16 Alen til do., (g) derfra 83 Alen til do., derfra
115 Alen til do., derfra $44\frac{1}{2}$ Alen til do., (h) derfra 90 Alen
til do., derfra 50 Alen til do., hvor Linien ender og hvorfra ud-
settes.

2. Linie paa kartet H - 1 x i V t. S 34 Alen til Mærkesten m.v.?
(k) derfra $42\frac{1}{2}$ Alen til do., (l) derfra 84 Alen til do., derfra
100 Alen til do., derfra 60 Alen til do. og derfra 86 Alen til
do. ved Stranden hvor den ender.

3. Linie b.m. begynder i 1ste Linie i Karl Monsens Stykker,
hvor Mærkesten ikke vi paa Grund af Huset kunde nedsættes og
gaar i nordvestlig Retning 47 Alen til Mærkesten m. V. 5 Alen
i Syd for Vermund Monsens Hus, derfra 193 Alen til do., i m
Ageren, derfra 46 Alen til do. i Agerens øverste Rum, derfra
109 Alen til do. høieste Hougen og derfra 94 Alen til do. ved
Bøggjærdet 60 Alen i n. for det gamle Mærke mellem Ole Nilsens
og Markus Johannesens Brug. Marken mellem 1ste Linie fra a til
c samt 2. Linie tilhører Litr. D. Ole Nielsens Brug.

4. Linie begynder i 1ste Linie i Carl Monsens Stuebygning hvor Mærke ikke kunde ned sættes og gaar i S.V. til Mærkesten ved Husets sydvestre Væg, derfra 46 Alen til do., i en liden Houg, derfra 80 Alen til do., i Hjørnet af et Gammelt Mærke, derfra 93 Alen til do., derfra 50 Alen til do. ved Velen, hvorfra Linien fortsættes til Stranden, Marken mellem 1ste Linie fra a - c tilhører Litr. H. Knud Askildsens Brug.

5. Linie d - o begynder i Mærkesten d i 1ste Linie og gaar i N.O. 70 Alen til Mærkesten m. V. derfra 67 Alen til do., derfra 108 Alen til do., derfra 60 Alen til do., og derfra 53½ Alen til do. ved Bøggjærdet 37 Alen i N. for et gl. Mærke mellem Vermund Monsen og Markus Johannesens Brug, Marken mellem denne samt 3. Linie og 1ste Linie fra b - d. tilhører Litr. C. Markus Johannesens Brug.

6. Linie e - p begynder i Mærkesten e i 1ste Linie og gaar i S.V. 61 Alen til Mærkesten m.v. derfra 54 Alen til do., derfra 45 Alen til do., derfra 10 Alen til do., hvorfra Linien fortsætter til Stranden. Marken mellem denne og 4. Linie samt 1ste Linie fra c - e tilhører Litr. G. Carl Monsens Brug.

7. Linie f - g begynder i Mærkesten f i 1ste Linie og gaar i N.O. 82 Alen til Mærkesten m.v., derfra 87 Alen til do., derfra 46½ Alen til do., 99 Alen til do., og derfra 61 Alen til do., ved Bøggjærdet 105 i Syd for et gl. Mærke mellem Vermund Monsen og Fredrik Larsens Brug. Marken mellem denne og 5. Linie samt 1ste Linie fra d - f tilhører Litr. C. Fredrik Larsens Brug.

8. Linie g - v begynder i Mærkesten g i 1ste Linie og gaar i S.V. 24 Alen til do., derfra 78 Alen til do., derfra 32 Alen til do., derfra 40 Alen til do., hvorfra Linien fortsætter til Stranden. Marken mellem denne og 6. Linie samt 1ste Linie fra e til g tilhører Litr. B. Knud Andersens Brug.

Den 10. August fortsattes

9. Linie i - s begynder i Mærkesten i i 1ste Linie og gaar i N.O. 28 Alen til Mærkesten m.v., derfra 46 Alen til do., derfra 40 Alen til do., og derfra 45 Alen til do., ved Bøggjærdet 16 Alen i N. for et gl. Mærke mellem Knud Andersen og Markus Johannesens Brug. Marken mellem denne og 7. Linie samt 1ste Linie fra Mærkesten f til i tilhører Litr. F Vermund Monsens Brug.

10. Linie h - t begynder i Mærkesten h i 1ste Linie og gaar i S.V. 65 Alen til Mærkesten v, 2½ Alen ovenfor Mons Olsens Udlade, derfra 112 Alen til do., derfra 64 Alen til do., hvorfra Linien fortsættes til Stranden. Marken mellem denne og 8. Linie samt 1ste Linie fra g - h tilhører Litr. A. Mons Olsens Brug

11. Linie l - u begynder i Mærkesten l - i 2. Linie og gaar i N.O. 30 Alen til Mærkesten og derfra 88 Alen til do., ved Bøggjærdet $5\frac{1}{2}$ Alen N. for et gl. Mærke mellem Knud Askildsens og Markus Johannesens Brug. Marken mellem denne og 9. Linie samt 2. Linie fra l - l tilhører L. D. Ole Nilsens Brug.

12. Linie k - v begynder i Mærkesten k i 2. Linie og gaar i S.V. 70 Alen til Mærkesten m. N., derfra 136 Alen til do., og derfra 98 Alen til do. hvor denne ender.

13. Linie y - v w begynder i Mærkesten m.v. paa vestre Side af Elvens Udløb i Udløb i Læmmevaagen og gaar i S 120 Alen til Mærkesten m. V., derfra 30 Alen til do. (v) og derfra fortsætter Linien til Stranden i Trodevigen. Marken mellem 10. og 13. Linies 1ste Linie fra Mærkesten h - til i og 2. Linie fra i - k samt 13. Linie fra Mærket v til Liniens Ende tilhører Litr. B. Knud Andersens Brug. Marken mellem 1ste Linie samt 2. Linie fra x tilhører Litr. C. Fredrik Larsens Brug og Marken mellem 2. Linie fra K. til Enden 12. Linie samt 13. Linie fra g - v tilhører A. Møns Olsens Brug.

14. Linie z - d begynder ved Stranden i Læmmevaagen i Mærkesten m. V. 29 Alen i Nord for et gammelt Mærke mellem Vermund Mønsen og Carl Mønsens Brug og gaar i S.V. 85 Alen til Mærkesten m.v., derfra 42 Alen til do., hvorfra Linien fortsætter til Stranden. Marken mellem denne og 13. Linie tilhører Litr. E. Markus Johannesens Brug.

15. Linie paa kartet ø - aa begynder ved Stranden i Læmmevaagen 225 Alen i Nord for 14. Linies Udgangspunkt og gaar i S.V. 75 Alen til do., og derfra 97 Alen til do., hvorfra Linien fortsætter til Stranden, Marken mellem denne og 14. Linie tilhører Litr. C. Carl Mønsens Brug, og Marken nedenfor samme tilhører Litr. H. Knud Askildsens Brug.

Den følgende Dag 11. August fortsattes, hvorda Gjørdepligten ordnedes saaledes.

Litr. A. Møns Olsens gjærder i 1ste Linie fra Mærkesten g - h 10 $\frac{1}{2}$ Linie samt i 2. Linie fra Mærkesten K til Linien skjærer den gamle Linie mellem Møns Olsen og Carl Mønsen.

Litr. B. Knud Andersens gjærder i 1ste Linie fra Mærkesten e til g, 8. Linie, 12. Linie og endelig 1ste Linie fra Mærk. h. til i.

Litr. C. Fredrik Larsens gjærder i 5te Linie fra Markus Johannesens Kjølder til Mærk, d. i 1ste Linie i 7. Linie fra dens Endepunkt til Mærkesten i søndre Rev af Vermund Mønsens Brækkeager og endelig Gjærder han til 11. Linie.

Litr. D. Ole Nilsen holder gjærde mod ytre Fosse i 3. Linie fra Udgangspunktet til en Sten som nedsættes 37 Alen ovenfor Lier ageren op i 2. Linie fra Udgangspunktet til Mærkesten K.

Litr. E. Markus Johannesens gjærder Resten af 3. Linie, i 5te Linie hele dens Endepunkt til hans Kjælder, hvor Fredrik Larsens Gjærdepligt begynder.

Litr. F. Vermund Monsens gjærder i 7. Linie fra Mærkesten i den sydlige Ende af hvis Bragager til Liniens Udgangspunkt samt 9. Linie.

Litr. G. Karl Monsen gjærder 1ste Linie fra c til e, 6. Linie i 2. Linie fra dens Endepunkt til den gamle Grænse mellem hans og Mons Olsens Brug og endelig gjærder han 13. Linie, hvilken Liniens fremtidige Vedligeholdelse overtages af Markus Johannesen.

Litr. H. Knud Askildsen gjærder i 1ste Linie fra a - c, 4. Linie, 15. Linie og 14. Linie, hvilken sidste Liniens fremtidige Vedligeholdelse overtages af Carl Monsen.

Det Gjærde der nu er paalagt Carl Monsen at opføre i 2. Linie bliver i Fremtiden at vedligeholde af Mens Olsen. Mod Udmarken vedligeholdes Gjærdet af den Eier, hvis Jord støder til Udmarken.

Den følgende Dag 12. August fortsattes, ligesaa 13. - - -

De paa Kartet aflagte Veie bibeholdes i samme Udstrækning som tilforn med Undtagelse af den saakaldte Nygaardsvei, der bliver at sløife som beitevei, hvormed Ole Nilsen og Fredrik Larsen tillagdes Ret til en Kjørevei fra den saakaldte Bygdevei fra ledet, langs Gjærdet til deres Bøteiger paa Nygaard. Endvidere tillagdes Vermund Monsen Ret til Kjørevei over Mens Olsens Jord til den almindelige Søvei og Mens Olsen gives Ret til Kjørevei hvor han maatte finde det beleiligt over Knud Andersens Jord til hans Teig paa Nygaard. De gamle Vandledningsforhold paa Gaarden bibeholdes. Søstranden og Tangstranden er fælles. De gamle Landgangssteder ved Nøstgrunde benyttes som hidtil.

Eierne enedes om fra 1. April næste Aar at regne, ikke at samarbejde paa Bøen Kjør og Hest.

Derefter afsegdes saadan

K j e n d e l s e

Foranbeskrevne Udskiftning af Gaarden Sellevolds Indmark i Hammers Thinglag træder i Kraft 1. November anstundende under Udkastelses og Ryddiggjørelse Tvang. Under samme Tvang og inden 30. Juni 1884 have Eierne at udføre ovenfor taxerede Udflytning.

I aarlig Grundleie betaler Huseiernes Eiere til Grundene kr. 2.00 af hvert Hus med undtagelse af Garflorer og Kjældere fra 3. Mai næste Aar at regne til Udflytningen er udført. I Udflytnings- og Dyrkningserstatning m.m. betaler Fredrik Larsen til Mens Olsen kr. 108.58 og til Knud Andersen kr. 99.81 og til Vermund Monsen kr. 1.60; Markus Johannesen betaler til Vermund Monsen kr. 54.62 og til Carl Monsen kr. 59.86 og Knud Askildsen til Carl Monsen kr. 27.10. Alt med Halvdelen inden 30. Juni 1882 og Resten inden samme Dato 1883 under Executors Tvang. Den eierne paalagte Gjardepligt fuldbyrdes inden 3. Mai 1886 under en mulkt af kr. 2.00 til Alversund Sogns Fattigkasse for hver uge Gjardepligten siddes overhørig. De Træer og den opbrudte Steen, den ene Eier maatte have henstaaende eller henliggende paa Andenmands Grund borttages inden 3. Mai 1883 efter hvilken Tid Træer og Sten følger Grunden.

Geelmuyden. Ole J. Tvedt. Erik I. Alvær.

Extraktens Rigtighed bekræftes.

Geelmuyden.

Extrakt-Udskrift

af Indre Nordhordlands Udskiftningsprotokol forsaavidt
Efterstasende bekræftes.

Aar 1882 den 22. Marts blev Overudskiftningsret sat
paa Gaarden Sellevold i Hammers Thinglag, administrert af
Udskiftningsformand Geelmuyden og forøvrigt bestaaende af de
af Fogden opnævnte Mænd Rasmus Eriksen Espelid, Ole Olsen
Hestenæs, Johannes Arnesen Helland, Niels Iversen Myr, Ole
Mikkelsen Erstad og Knud Steffensen Remme, hvorda foretages

Nr. 21-1878 Overskjøn paa Sellevold.

Rekvirentene Vermund Monsen, Ole Nilsen og Mons Olsen
mødte.

--- Eierne Rasmus Larsen, Knud Askildsen, Karl Monsen,
Anders Olsen der nu er Eier af Markus Johannesens Brug mødte,
hvorimod Knud Andersen udebleve. - -

Den 23. Marts fortsættes, hvorda

9. Linie i 1 - s efter Udskrivningen flyttes sydover parallell
23 Alen hvor Mærkesten nedsettes i 1ste Linie. Linien gaar der-
fra i N.O. 78 Alen til do. og derfra samme Retning til do. ved
Bøggjærdet omtrent $\frac{1}{2}$ Alen nordenfor Knud Andersens Smalehushjørne.
Den nye Linietræder i Et og Alt istedetfor 9. Linie efter Under-
udskiftningen.

Gjærdet mellem Punktet efter Underudskiftningen og den idag ned-
satte Mærkesten i 1ste Linie opføres og vedligeholdes af Ole
Nilsen der ogsaa gjærder for sin nye Jord mod Udmarken. Som
Erstatning for detstykke Mark Vermund Monsen afstaar til Ole
Nilsen tilstedes ham af hans Medeier et Stykke Udmark, begrændset
af Bøggjærdet og en ret Linie fra det nordvestre Hjørne af Mons
Olsens Smalehus til Hjørnet af Bøggjærdet paa Heimstykket, til-
forn tilhørende Rasmus Larsen. Forøvrigt frafaldt Rekvirentene
deres Paastand. Derefter afsagdes saadan

K j e n d e l s e .

Med foranbeskrevne Forandring træder den den 13. April f.å.
sluttede Udskiftning af Sellevold Indmark i Kraft fra idag under
Udkastelses og Ryddiggjørelses Tvang. Den ved Underudskiftningen
bestemte Erstatning for Udflytning, dyrkning af gjærdet udredes
med Halvdelen innen 30. september anstundende og resten inden

Sælger har rett til å benytte og vidare opparbeide den på den trassolgte eiendom værende brdm. eller lage en ny brdm. på denne på, et for hans eiendom passende sted. Videre har sælger rett til å legge vandelning for brdm. over eiendo men frem til sin parsel som har gr.nr. 59 br.nr. 38. Kjøpe har rett til å gå sammen med sælger og bygge opp brdm. og benytte den i fellesskap. Omkostningene blir å dele. HV kjøper vil benytte seg av denne rett, må han si fra innen

Kjøper overtar kær til sine bellevold etter kærbræv av 24. okt/45 med endringer av 1. april/46. Dog skal sælger fortsett ha forpliktsen til å levere på et punkt 3 i kærbrævet. Liksom kærteggen skal de i hans hus uten utgift for kjøper. Samtlige andre forpliktsen etter kærbrævet påhvilte heretter kjøperen.


Alversund Kontroleiendom har den 11. april/50 sett eiendommen til en verdi av kr. 10.200. -

kr.	11.533. -
"	333. -
"	700. -
"	1.200. -
kr.	9.500. -

Den faste eiendom med påseende hus 2 kyr Bedskaper 1 aksje Alversund meieri

Undertegnete, Hils N. Sellevold, f. 24/8-07 sælger, skjøter og overdrar herved til Ragnarvid Sellevold sin eiendom beliggende nr. 59 br.nr. 1 Alversund av skyld nrk. 1.58. Se inn- og merken står en løblygning og i utmarken et forhus som fölger med. Med i selget følger likaledes de på gården værende vedskaper med ett en slasmaskin. Videre 2 kyr samt 1 aksje i Alversund meieri. Kjøpsummen er avtalt til kr. 11.533. - som fordeles så slik:

S K J Ø T T :



Dagbok nr. 2079 1950
 Nordland forretningsbrev

KI 1091

Gu. 147

8 dager etterat han har mottatt varsel fra selger om at denne vil gaa igang med brønnen.

Selger skal i 10 aar fra idag ha rett til aa nytte den naa -
værende gaardsveg frem til hovedvei. Fra den tid, eller fra
det tidligere tidspunkt den maatte være ferdig, skal selgers
parsell ha bruksrett uten vedlikeholdsplikt til den nye vegen
som hovedbruket, br.nr.1 skal arbeide opp fra parsellens
nordvestgrense og frem til hovedveien der grustaket er idag.
og grunn

Hovedbrukets nöst/med retter i Trossvika følger ikke med i
overdragelsen, og skal heretter tilhøre selgers parsell br.nr
38. Selger har gjerdeplikt for sin parsell.

Omkostningene i forbindelse med overdragelsen deles slik at
selger betaler pristakstgebyr og salær for skivning av skjöte
de övrige omkostninger betales av kjøper.

Sellevold, den *26/5* /1950

Selger: Nils Sellevold kjøper: Ragnv. Lunde

At Nils Sellevold har skrevet under dette skjöte i vaart/mitt
nærvarer og at han er over 21 aar, bevitnes.

*Ellen Ingrid
or.saksfører*

betalt for registrering av 20.- tskpb. Nr. 95.
betalt 26/5-50 for saksføreren

Jahn Madsen

Dok. nr. 2079 | 1950 Dagbokført 26. mai 1950.

NORDHORDLAND SØRENSKRIVEREMBEDE

Innført i grunnboken personregistret
den 26. mai 1950

Avskrift i skjøtebok A nr. 48 pantebok B nr.

Anmerkes:

Mulige heftelser vil på forlangende bli an-
merket mot lovbestemt gebyr.

Anders Væthø
Skj.