

Lindås kommune v/Planavdelinga
Kvernhusmyrane 20

5914 ISDALSTØ

Knut Morten Ånensen
Molvikavegen 455

5993 OSTEREIDET

LINDÅS KOMMUNE	
Klassering	
20 JUL 2018	
Ark.saksnr. 17/3013	Løpenr.
Saksh.	Tilgangskode

INNSPELL TIL KOMMUNEPLANEN SIN AREALDEL FOR 2019-2023 FOR EIGEDOM GBNR 22717

Molvikagrendi er om sommaren mykje besøkt av camparar med bubil, campingvogn mv. Det er per i dag ingen plass i Molvik til å sette frå seg bubil/campingvogn, desse parkerer langs kommunalveg på møteplassar.

Vi ønskjer å sette av eit areal for å etablere ein oppstillingsplass/parkeringsplass for inntil 10 bubilar med køyreveg med plassering som vist på vedlegg 1.

Om mogleg så ønskjer vi å få lagt inn områda utan krav om å utarbeide reguleringsplan.

Vidare så ønsker vi å sette av eit område langs sjø for å sette opp inntil 3 naust, som vist på vedlegg 2.

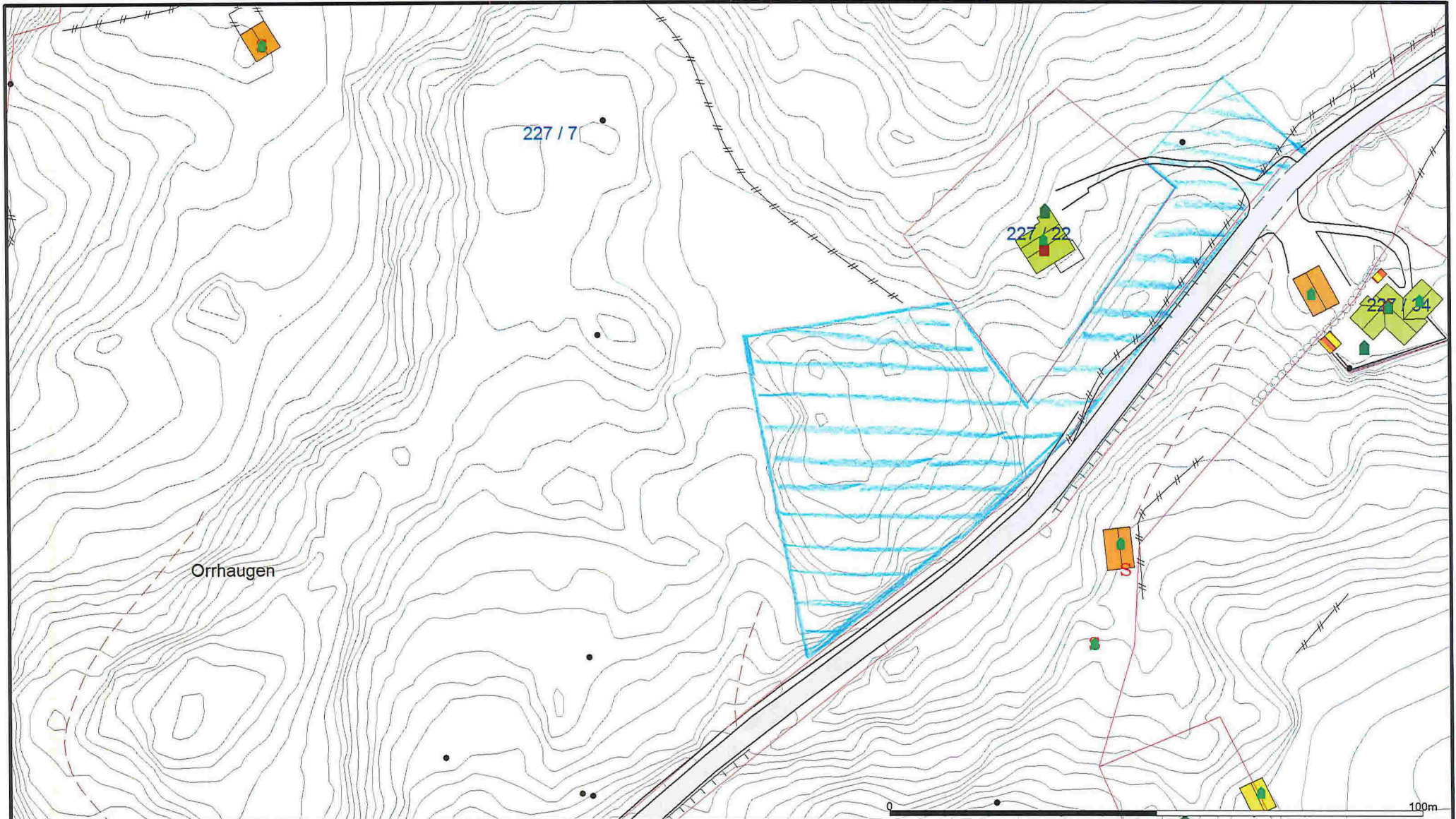
Vi ber og om at dersom det vert lagt inn naustområde at det vert lagt inn juridisk line/byggegrense langs sjø samt at det vert lagt av areal i sjø for båtopptrekk i tilknytting til naust.

Venleg helsing

Knut Morten Ånensen
Epost: knut.morten.aanensen@gmail.com
Mobil: 97164888

Knut Morten Ånensen

VEDLEGG 1



- Målte Grenser
- Registrerte Grenser
- Udefinert grenser
- Terrengmålte grense
- Konstruert grensepunkt
- Bolig
- Bustad m/leilighet
- Våningshus
- Storre bustader
- Hytte/feriehus
- Garasje/uthus
- Industri/lager
- Andre bygg

Beliggenhet og høyder må oppfattes som orienterende.



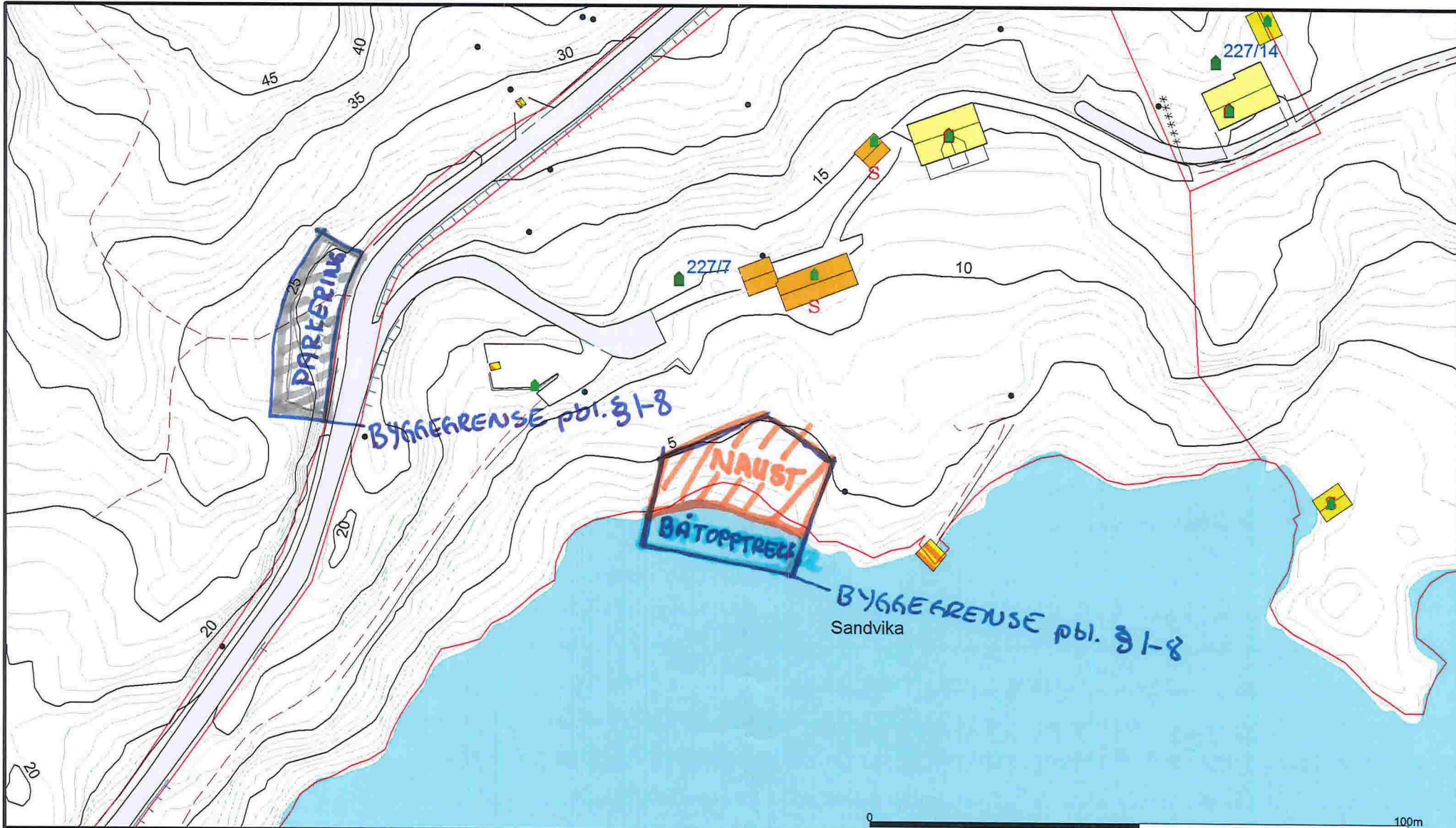
Lindås kommune
Geodata avdeling



Dato: 2017.08.17
Sign: lieiho

Kartutsnitt grunnkart matrikkel gbnr 227/7



Målestokk
1:1000



3-4 NAUST

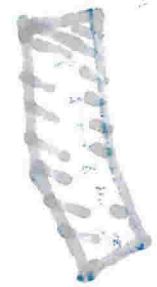
Målte Grenser	Våningshus
Registrerte Grenser	Større bustader
Udefinert grenser	Hytte/feriehus
Terrengmålte grense	Garasje/uthus
Konstruert grensepunkt	Industri/lager
Bolig	Andre bygg
Bustad m/ellighet	

Beliggenhet og høyder må oppfattes som orienterende.
 Koordinatsystem: UTM(EUREF89) - SONE 32 (EPSG:32632)
 Høydesystem: (EPSG:)

	Lindås kommune Byggesaks avdeling		 Målestokk 1:1000
	Dato: 2018.07.12 Sign: liei	gbnr 227/7	

Handwritten text at the top of the page, possibly a title or header.

Handwritten text on the right side of the page, possibly a date or location.



Handwritten text below the striped object, possibly a label or description.