

Vedlegg nr.
C - 1



Opplysninger gitt i nabovarsel sendes kommunen sammen med søknaden

(Gjenpart av nabovarsel)

Pbl § 21-3

Tiltak på eiendommen:						
Gnr.	Bnr.	Festenr.	Seksjonsnr.	Eiendommens adresse	Postnr.	Poststed
172	26			LUREVEGEN/SEIMSTRANDA	5912	SEIM
Eier/fester SEIM EIENDOMSUTVIKLING AS				Kommune LINDÅS		

Det varsles herved om						
<input type="checkbox"/> Nybygg	<input type="checkbox"/> Anlegg	<input type="checkbox"/> Endring av fasade	<input type="checkbox"/> Riving			
<input type="checkbox"/> Påbygg/tilbygg	<input type="checkbox"/> Skilt/reklame	<input type="checkbox"/> Innhegning mot veg	<input type="checkbox"/> Bruksendring			
<input checked="" type="checkbox"/> Midlertidig bygning, konstruksjon eller anlegg	<input type="checkbox"/> Antennesystem	<input type="checkbox"/> Oppretting/ending av matrikkelenhet (eiendomsdeling) eller bortfeste	<input type="checkbox"/> Annet			
Dispensasjon etter plan- og bygningsloven kapittel 19						
<input type="checkbox"/> Plan- og bygningsloven med forskrifter	<input type="checkbox"/> Kommunale vedtekter	<input type="checkbox"/> Arealplaner	<input checked="" type="checkbox"/> Vegloven	Vedlegg nr. B -		

Arealdisponering		
Sett kryss for gjeldende plan		
<input type="checkbox"/> Arealdel av kommuneplan	<input checked="" type="checkbox"/> Reguleringsplan	<input type="checkbox"/> Bebyggelsesplan
Navn på plan Sjøvold & Nilshøyen		

Beskriv nærmere hva nabovarslet gjelder	
Midlertidig avkjørsel for anleggsvei igjennom Nilshøyen reg.plan for arbeid med infrastruktur i Sjøvold reg. plan. Dispensasjon er tidsavgrenset fram til Kryss ved FV402 er godkjent.	
Vedlegg nr. Q -	

Spørsmål vedrørende nabovarsel rettes til			
Foretak/tiltakhaver SEIM BYGG AS			
Kontaktperson, navn	E-post terje@seimbygg.no	Telefon 56350980	Mobil 93004156
Søknaden kan ses på hjemmeside: (ikke-obligatorisk)		WWW. www.seimbygg.no	

Merknader sendes til	
Eventuelle merknader skal være mottatt innen 2 uker etter at dette varsel er sendt. Ansvarlig søker/tiltakhaver skal sammen med søknad sende innkomne merknader og redegjøre for ev. endringer.	
Navn SEIM BYGG AS	Postadresse Nesbrekka 28
Postnr. Poststed 5912 SEIM	E-post terje@seimbygg.no

Følgende vedlegg er sendt med nabovarslet			
Beskrivelse av vedlegg	Gruppe	Nr. fra - til	Ikke relevant
Dispensasjonssøknad/vedtak	B	1 - 1	<input type="checkbox"/>
Situasjonsplan	D	1 - 1	<input type="checkbox"/>
Tegninger snitt, fasade	E	-	<input checked="" type="checkbox"/>
Andre vedlegg	Q	-	<input checked="" type="checkbox"/>

Underskrift		
Tilsvarende opplysninger med vedlegg er sendt i nabovarsel til berørte naboer og gjenboere. Mottagere av nabovarsel fremgår av kvittering for nabovarsel.		
Sted Seim	Dato 06.07.2018	Underskrift ansvarlig søker eller tiltakhaver <i>Terje Seim</i>
		Gjentas med blokkbokstaver TERJE SEIM

Søknad om Dispensasjon.

SEIM 6/7-2018

Søker om dispensasjon etter PBL §19, Vegloven for midlertidig bruk av avkjørsel fra Fv 401, HOPLAND på Seim i Lindås Kommune.

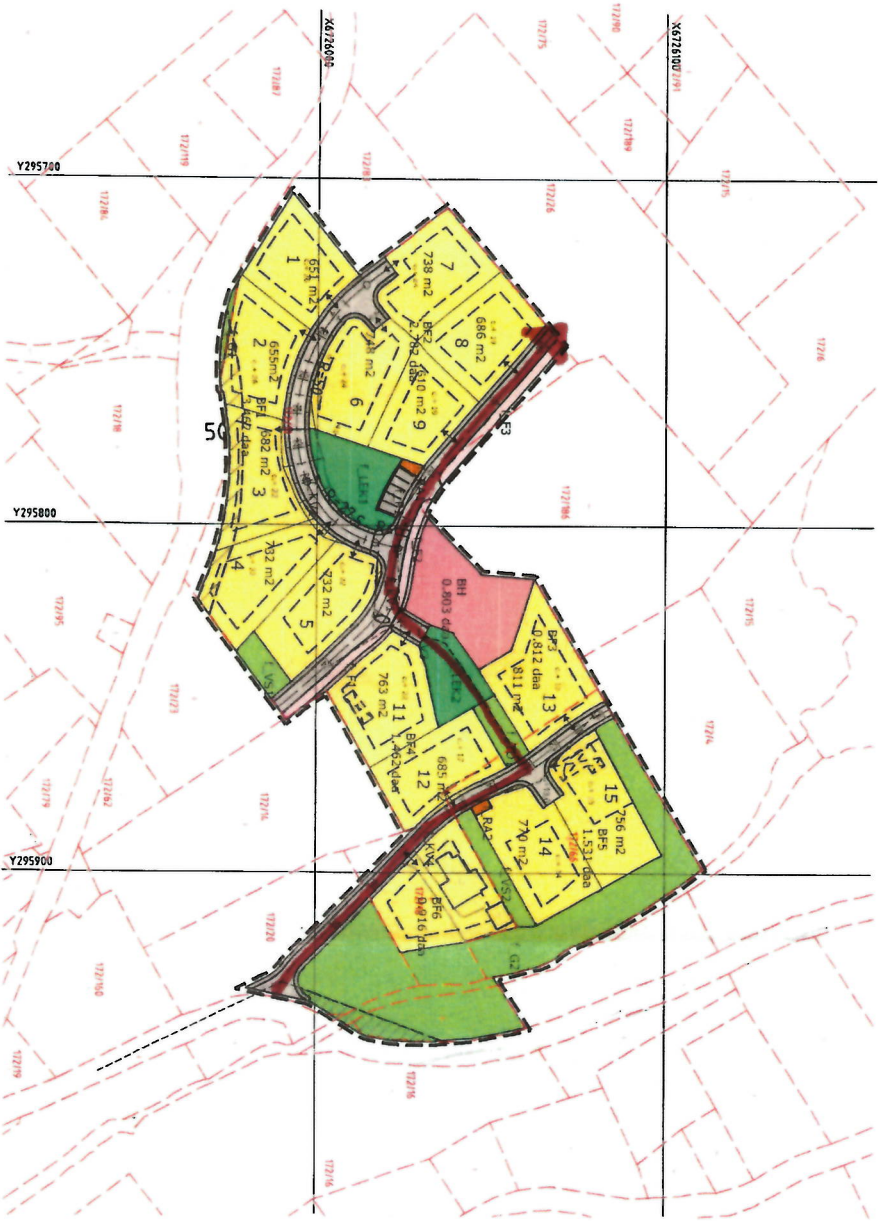
Søknaden gjelde for arbeid med infrastruktur i godkjent regulerings plan.

Dispensasjonen skal bare gjelde fram til avkjørsel fra Fv 402 til regulert område: Sjøvold er godkjent.



TERJE SEIM.

Seim Eiendomsutvikling



= MIDLERTIDIG VEI

TEGNFORKLARING

SOSI ver. 4.3

Arealformål (PBL § 12-5)

Arealformål	Juridiske teketar, linjer og punktsymbol (JFR. Reguleringsforskriften)
Bygninger og anlegg	
BF - Busstader - fyllingsdele	Linje- og punktsymboler
BF1 - Busstader - fyllingsdele	Illustrasjon av planens angr. (inkl. Område/veivise/planering)
BH1 - Barneleke	Juridisk grense (20) i samordning med 202
BF2 - Renovasjonsområde	Fornilagsgrense
BF3 - Lekeplass	Regulert tomtegrense
Samerstat og infrastruktur	Bygglegrense
BF4 - Knyveveg	Busstader som inngår i planen
BF5 - Fordra	Busstader fordelt på
BF6 - Parkering	Sil
Grensinstruktur	Planeringsgrense
BF7 - Grensinstruktur	1-15 Tomtenummerering
Turdag	
Vegselsjonsskjem	BASISKART Egetomlegrens
Sirkingszoner	
BF8 - Parkering	Geodetisk grunnlag: EUREF89, sone 32, Ekv. 1m
BF9 - Parkering	Levert av oppmålingsvesen: 07.10.2011
BF10 - Parkering	Kornelsteck: 1:1000, A2
BF11 - Parkering	0 10 20 30 40 50m
BF12 - Parkering	
BF13 - Parkering	
BF14 - Parkering	
BF15 - Parkering	

Detalleguldering med tilhørende forespørsel for

Lindås kommune
Gnr. 172, bnr. 10 og 66, Nilshøyen
Plan nr. _____

Etatsinstans/Instans	Dato	Plankart delst	Forespørsel delst
Kommunestyret	11.04.2011		
Utdeling utvalg, vedtak	20.03.2012	12.04.2012	16.03.2012
Offisiell utvalg, fra- og til			
2-gangs behandling, vedtak			
Lindås kommunestyre, vedtak			
Kommisjonering vedtak og godkjenning			

Planlagt utarbeidet av: **CIBO**
 PLAN- og ARBEIDSTAKER
 Saksnummer: _____
 Side nr./totalt: _____
 Dato: 13.04.2012

Det fastsettes at planområdet er i samsvar med vedtak: _____

Kvittering for nabovarsel sendes kommunen sammen med søknaden

Nabovarsel kan enten sendes som rekommandert sending, overleveres personlig mot kvittering eller sendes på e-post mot kvittering. Med kvittering for mottatt e-post menes en e-post fra nabo/gjenboer som bekrefter å ha mottatt nabovarselet. Ved personlig overlevering vil signatur gjelde som bekreftelse på at varslet er mottatt. Det kan også signeres på at man gir samtykke til tiltaket.

Tiltaket gjelder						
Eiendom/ byggested	Gnr.	Bnr.	Festenr.	Seksjonsnr.	Bygningsnr.	Bolignr.
	172 26				LINDÅS	
Adresse LUREVEGEN/SEIMSTRANDA				Postnr.	Poststed	
				5912	SEIM	

Følgende naboer har mottatt eller fått rek. sending av vedlagte nabovarsel med tilhørende vedlegg:

Nabo-/gjenboereiendom				Eier/fester av nabo-/gjenboereiendom		
Gnr.	Bnr.	Festenr.	Seksjonsnr.	Eiers/festers navn		Dato sendt e-post
172	170			Statens Vegvesen		
Adresse HOPLAND				Adresse Askedalen 4		Kvittering vedlegges
				Denne del klistres på kvittering RR 1596 0812 5 NO		
Postnr.	Poststed			Postnr.	Poststed	
5912	SEIM			6863	LEIKANGER	
Personlig kvittering for		Dato	Sign.	Personlig kvittering for		Dato
<input type="checkbox"/> mottatt varsel				<input type="checkbox"/> samtykke til tiltaket		

Nabo-/gjenboereiendom				Eier/fester av nabo-/gjenboereiendom		
Gnr.	Bnr.	Festenr.	Seksjonsnr.	Eiers/festers navn		Dato sendt e-post
Adresse				Adresse		Kvittering vedlegges
Postnr.	Poststed			Postnr.	Poststed	
Personlig kvittering for		Dato	Sign.	Personlig kvittering for		Dato
<input type="checkbox"/> mottatt varsel				<input type="checkbox"/> samtykke til tiltaket		

Nabo-/gjenboereiendom				Eier/fester av nabo-/gjenboereiendom		
Gnr.	Bnr.	Festenr.	Seksjonsnr.	Eiers/festers navn		Dato sendt e-post
Adresse				Adresse		Kvittering vedlegges
Postnr.	Poststed			Postnr.	Poststed	
Personlig kvittering for		Dato	Sign.	Personlig kvittering for		Dato
<input type="checkbox"/> mottatt varsel				<input type="checkbox"/> samtykke til tiltaket		


Nabo-/gjenboereiendom				Eier/fester av nabo-/gjenboereiendom		
Gnr.	Bnr.	Festenr.	Seksjonsnr.	Eiers/festers navn		Dato sendt e-post
Adresse				Adresse		Kvittering vedlegges
Postnr.	Poststed			Postnr.	Poststed	
Personlig kvittering for		Dato	Sign.	Personlig kvittering for		Dato
<input type="checkbox"/> mottatt varsel				<input type="checkbox"/> samtykke til tiltaket		

Nabo-/gjenboereiendom				Eier/fester av nabo-/gjenboereiendom		
Gnr.	Bnr.	Festenr.	Seksjonsnr.	Eiers/festers navn		Dato sendt e-post
Adresse				Adresse		Kvittering vedlegges
Postnr.	Poststed			Postnr.	Poststed	
Personlig kvittering for		Dato	Sign.	Personlig kvittering for		Dato
<input type="checkbox"/> mottatt varsel				<input type="checkbox"/> samtykke til tiltaket		

Det er per dags dato innlevert rekommandert sending til ovennevnte adressater.

Samlet antall sendinger: 1

Sign. OBH





Statens vegvesen

C-3

Seim Bygg AS
Nesbrekka 28
5912 SEIM

Terje Seim

Behandlande eining:
Region vest

Sakshandsamar/telefon:
Tone Bøyum / 55516792

Vår referanse:
18/160487-2

Dykkar referanse:

Vår dato:
20.07.2018

Merknad – Nabovarsel – Fv. 401 – Gnr. 172 bnr. 26 – Mellombels avkjørsel for anleggsveg – Lindås kommune

Statens vegvesen viser til nabovarsel mottatt 11.07.2018. Varselet gjeld tiltak på gnr. 172 bnr. 26 m.fl i Lindås kommune.

På grunn av ferieavvikling kjem vi med ei generell tilbakemelding på nabovarselet.

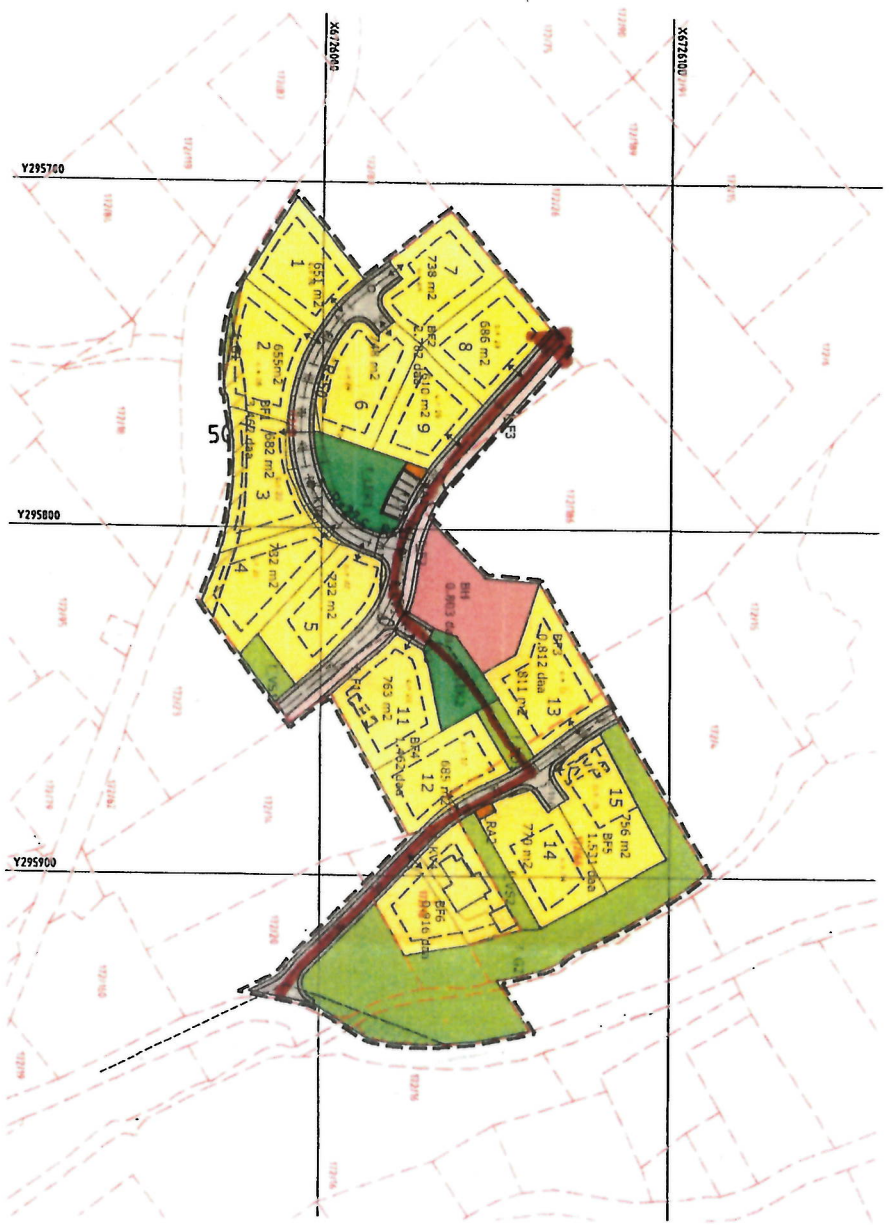
Statens vegvesen mottar nabovarsel som eigar og/eller forvaltar av veggrunn.

Vi vil uttale oss til saka når vi får tilsendt søknad om dispensasjon til uttale frå Lindås kommune.

Plan og forvaltning, Bergen
Med helsing

Tone Bøyum
senioringeniør

Dokumentet er godkjent elektronisk og har difor ingen handskrivne signaturar.



= MIDLERTIDIG VEI,

TEGNFORKLARING

SGSI ver. 4.3

Arealformat (PBL § 12-5)

Juridiske tekster, linjer og punktsymbol (JFK Reguleringsforskriften)

- Bynghjør og anlegg
- Bustader- fyllingsde
- Bustader- fyllingsde samhus
- Barnleige
- Renovasjonsanlegg
- Lekkeplass
- Santersel og infrastruktur
- Køyevog
- Fortau
- Portering
- Grenstruktur Pbl. § 12-5 nr. 3
- Grenstruktur
- Turveg
- Vegplanteskjem
- Sikringsanr
- Pbl. § 11-8 a nr.1
- Støysoner
- Pbl. § 11-8 a nr.2
- Gul som rth. 1-442
- Linje- og punktsymboler
- Illustrasjon av planens størrelse (skal i henhold til planens størrelse)
- Juridisk skilletekst (1201) skilletekst med 1002
- Fornalgrønt
- Regulert tomtegrense
- Bygdegrense
- Bustader som ligger i planen
- Bustader forsett (fem)
- Sil
- Planefølgende
- 1-15 Tomtenummering
- BASISKART
- Eigedomsgrense
- Geodetisk grunnleg: Eurofag zone 32. Ekv. 1m
- Løvet er oppmålingsvedlegg 07/102011
- Kartmålsskala: 1:1000, A2
- 0 10 20 30 40 50m

Lindås kommune
Grnr. 172, bnr. 10 og 66, Nilshøyen
Plan nr. 1

Saksbehandler / Følge Plan- og Bygghjelp	Dato	Planlagt start	Planlagt slutt
Kunngjøring oppsett	10.04.2011		
Offentlig utlysning, vedtak	26.03.2012	12.04.2012	16.03.2012
2-gjeng utlysning, vedtak			
Lindås kommunestyre, vedtak			
Kommunestyret vedtar reguleringsplan			

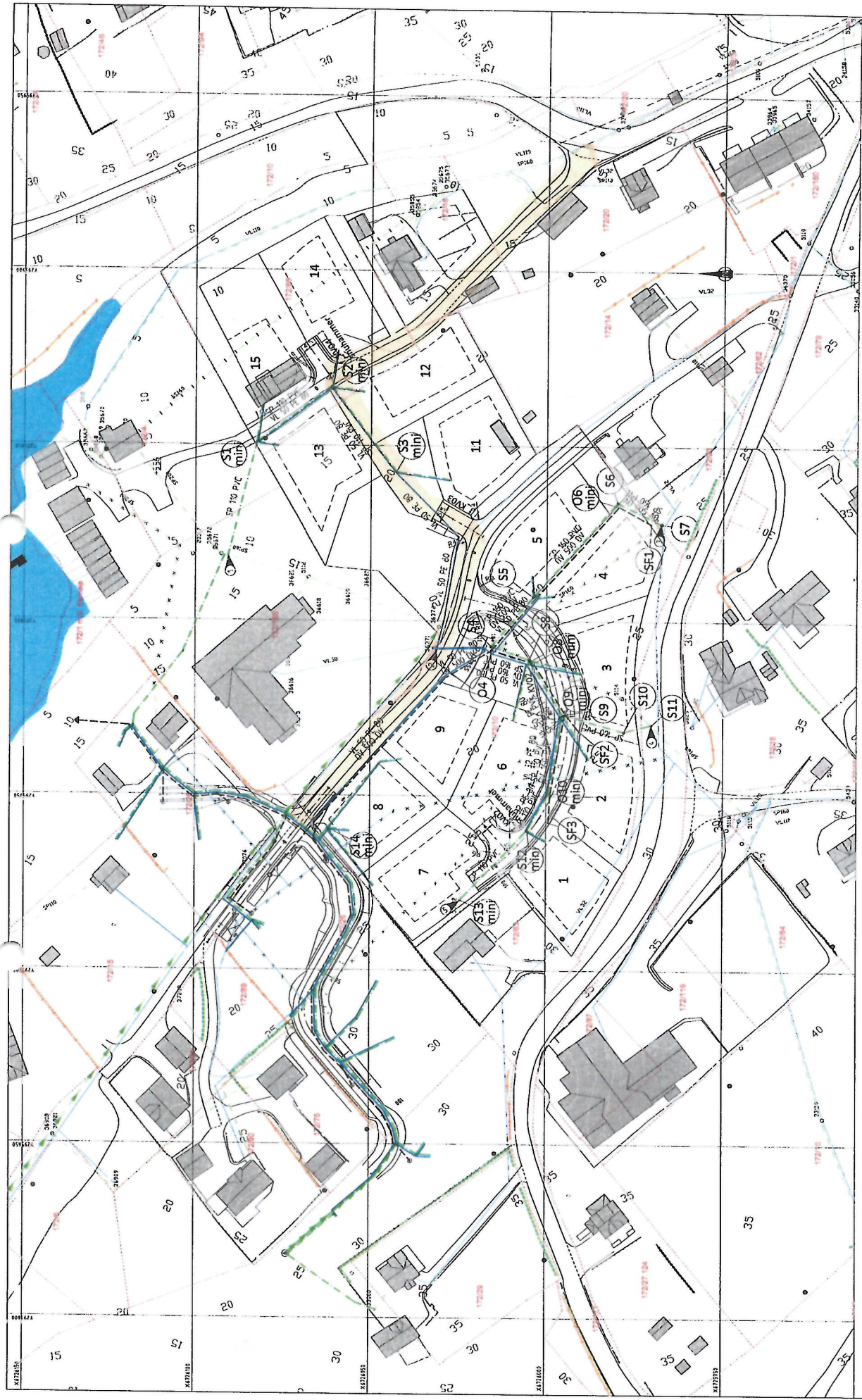


CIBO AS
RÅDGIVER I PLAN- OG BYGGHJELP

Saksnummer: 13/04/2012
Saksreferansenr: 13/04/2012

Dat. standardisert og produsert av i samarbeid med vestat

Pengje



TEGNFORKLARING

- Ekisterende**
- Vannledning (V)
 - Sewerledning (SP)
 - Gassledning (G)
 - Elektrifisering (E)
 - Tettning / kabelnett
 - Tettning / luft

- Prosjekter**
- Vannledning (V)
 - Sewerledning (SP)
 - Gassledning (G)
 - Elektrifisering (E)
 - Tettning / kabelnett
 - Tettning / luft

- Ekisterende**
- Støvelen (S/D)
 - Høydepunkt (S/D min)
 - Standardpunkt (K/Å) (SF)
 - Samdragspunkt (M/R) (SF)

- Prosjekter**
- Støvelen (S/D)
 - Høydepunkt (S/D min)
 - Standardpunkt (K/Å) (SF)
 - Samdragspunkt (M/R) (SF)

- Anstak til eksisterende 200mm PVC SVB 50. Løp på 100m. Løp på 100m. Løp på 100m.
- Anstak til eksisterende 200mm PVC SVB 50. Løp på 100m. Løp på 100m. Løp på 100m.
- Anstak til eksisterende 200mm PVC SVB 50. Løp på 100m. Løp på 100m. Løp på 100m.

- Anstak til eksisterende 200mm PVC SVB 50. Løp på 100m. Løp på 100m. Løp på 100m.
- Anstak til eksisterende 200mm PVC SVB 50. Løp på 100m. Løp på 100m. Løp på 100m.
- Anstak til eksisterende 200mm PVC SVB 50. Løp på 100m. Løp på 100m. Løp på 100m.

- Anstak til eksisterende 200mm PVC SVB 50. Løp på 100m. Løp på 100m. Løp på 100m.
- Anstak til eksisterende 200mm PVC SVB 50. Løp på 100m. Løp på 100m. Løp på 100m.
- Anstak til eksisterende 200mm PVC SVB 50. Løp på 100m. Løp på 100m. Løp på 100m.

- Anstak til eksisterende 200mm PVC SVB 50. Løp på 100m. Løp på 100m. Løp på 100m.
- Anstak til eksisterende 200mm PVC SVB 50. Løp på 100m. Løp på 100m. Løp på 100m.
- Anstak til eksisterende 200mm PVC SVB 50. Løp på 100m. Løp på 100m. Løp på 100m.

Selim Bygg AS		Nilsøyen boligfelt, VA-anlegg	
Vann- og avløpsplan		Tilbudsregning	
Prosjekt	18002	Rev. No.	1
Dato	07.05.2018	Rev. Dato	
Bl. No.	18002	Rev. Bl. No.	
Bl. Tittel		Rev. Bl. Tittel	
Bl. No.	GH01	Rev. Bl. No.	