

- Målte Grenser
- Registrerte Grenser
- Udefinert grenser
- ⚓ Terrengmålte grense
- ⚓ Konstruert grensepunkt
- Bolig
- Bustad m/leilighet
- Våningshus

- Storre bustader
- Hytte/feriehus
- Garasje/uthus
- Industri/lager
- Andre bygg

Beliggenhet og høyder må oppfattes som orienterende.



Lindås kommune  
Geodata avdeling

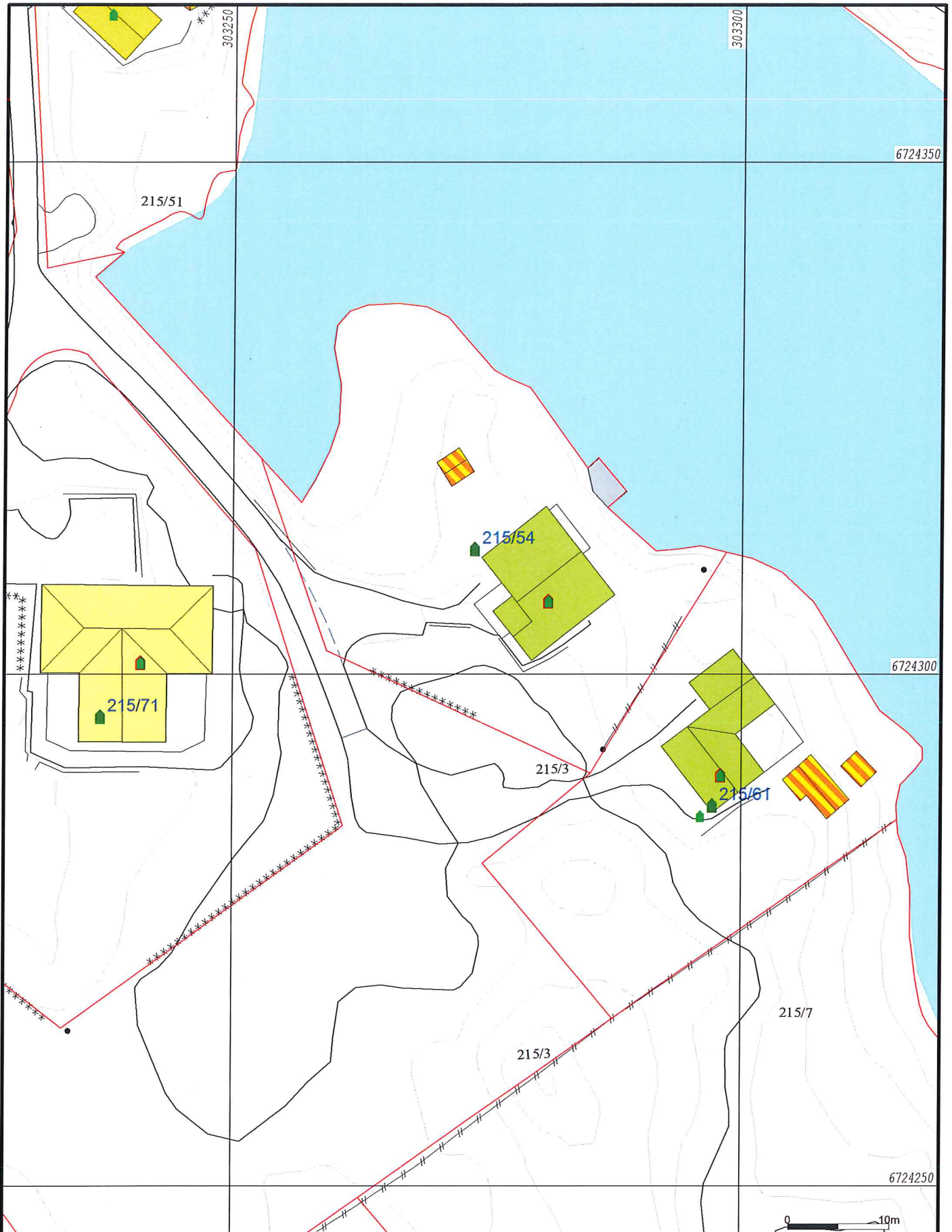


Dato: 2015.01.22  
Sign: liei

Gnr 215 bnr 61

Målestokk  
1:500





- Målte Grenser
  - - - Registrerte Grenser
  - ⋈ Udefinert grense
  - ⋈ Terrengmålte grense
  - ⋈ Konstruert grensepunkt
  - Bolig
  - Bustad m/leilighet
  - Våningshus
  - Større bustader
  - Hytte/feriehus
  - Garasje/uthus
  - Industri/lager
  - Andre bygg
- Beliggenhet og høyder må oppfattes som orienterende.  
 Koordinatsystem: UTM(EUREF89) - SONE 32 (EPSG:32632)  
 Høydesystem: (EPSG:)



Lindås kommune  
Geodata avdeling

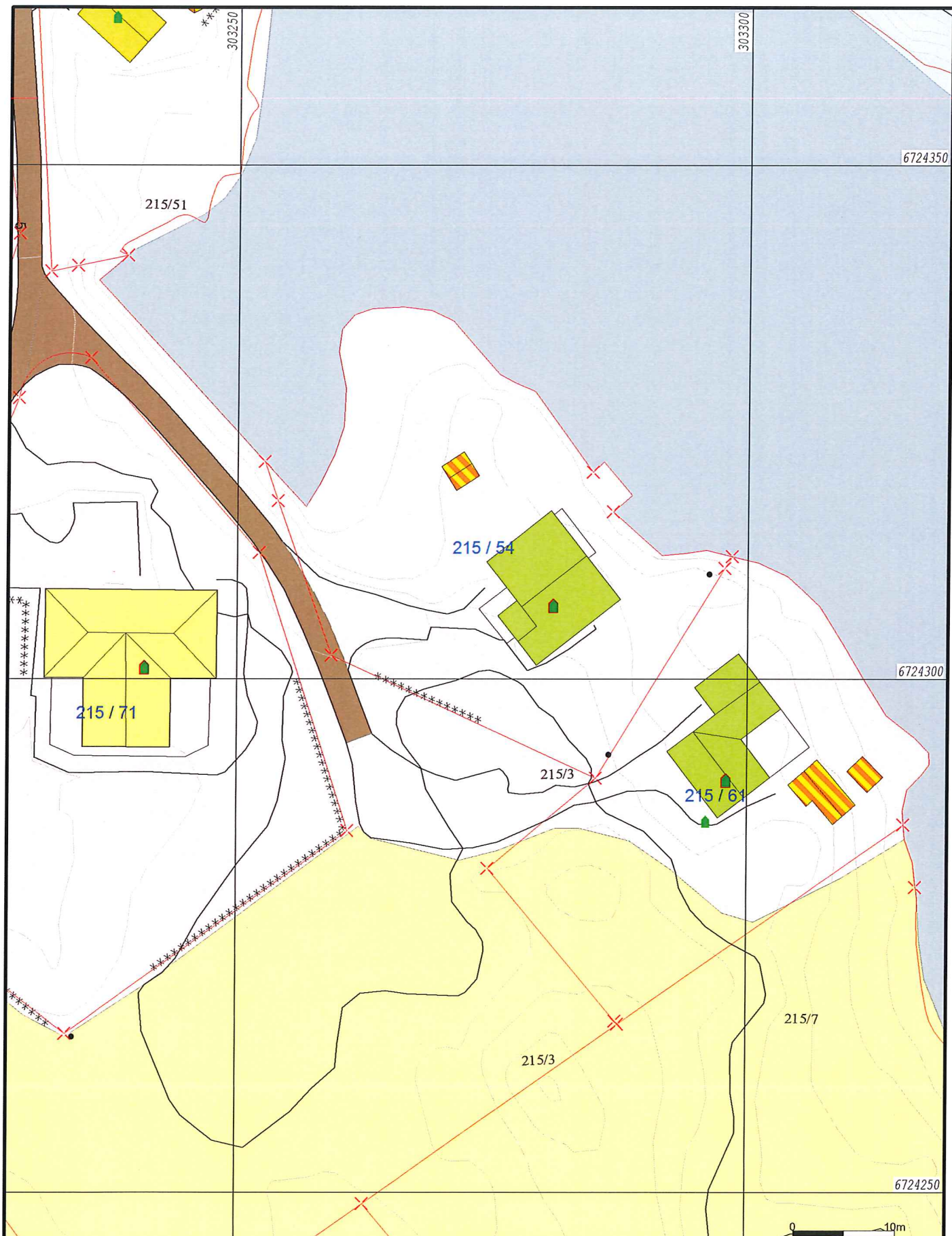
Grunnkart etter Matrikeloppretting !

Dato: 2018.08.10  
Sign: SSO

G.nr. 215, b.nr. 61 m.fl.

N

Målestokk  
1:500



Myr	Beile	Ur
Barmyr	Barskog	
Blaningsmyr	Blandingskog	
Lauvmyr	Lauvskog	
Jordmyr	Anna jorddekt flatm	
Dyрка mark	Grunnlendt	
Overflatedyrka	Fjell	



Lindås kommune  
Geodata avdeling  
Gardskart-AR5 etter Matrikeloppretting !

Dato: 2018.08.10  
Sign: SSO

G.nr. 215, b.nr. 61 m.fl.

N

Målestokk  
1:500

Beliggenhet og høyder må oppfattes som orienterende.  
Koordinatsystem: UTM(EUREF89) - SONE 32 (EPSG:32632)  
Høydesystem: (EPSG:)



	Målte Grenser		Våningshus
	Registrerte Grenser		Storre bustader
	Udefinert		Hytte/feriehus
	Terrengmålt		Garasje/uthus
	Konstruert		Industri/lager
	Bolig		Andre bygg
	Bustad m/leilighet		

Beliggenhet og høyder må oppfattes som orienterende.  
 Koordinatsystem: UTM(EUREF89) - SONE 32 (EPSG:32632)  
 Høydesystem: (EPSG:)



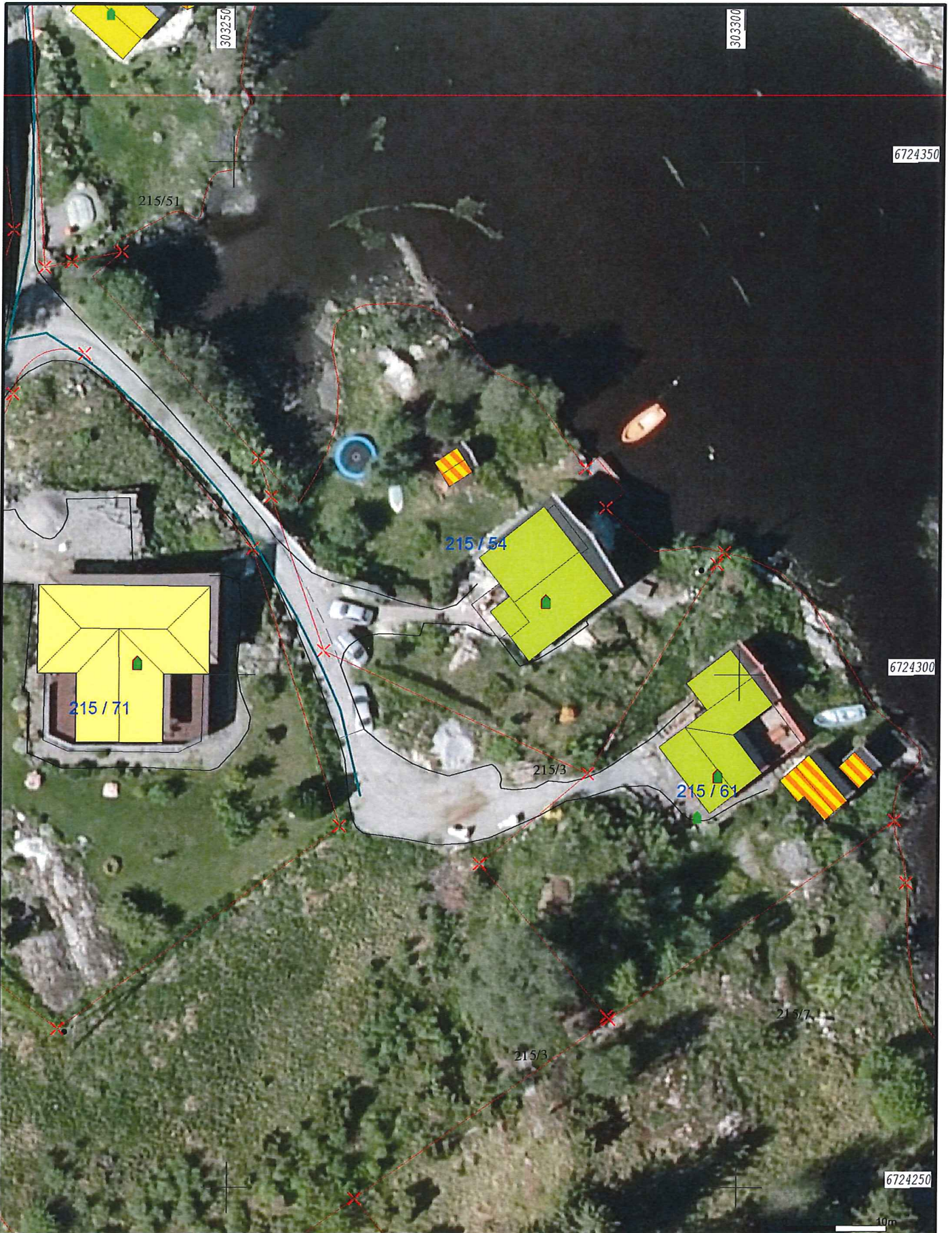
Lindås kommune  
 Geodata avdeling  
 Ortofoto 2015 etter Matrikeloppretting !

Dato: 2018.08.10  
 Sign: sso

G.nr. 215, b.nr. 61 m.fl.



Målestokk  
 1:500



Målte Grenser	Våningshus
Registrerte Grenser	Større bustader
Udefinert	Hytte/feriehus
Terrengmålt	Garasje/uthus
Konstruert	Industri/lager
Bolig	Andre bygg
Bustad m/leilighet	

Beliggenhet og høyder må oppfattes som orienterende.  
 Koordinatsystem: UTM(EUREF89) - SONE 32 (EPSG:32632)  
 Høydesystem: (EPSG:)



Lindås kommune  
 Geodata avdeling  
 Ortofoto 2009 etter Matrikeloppretting !

Dato: 2018.08.10  
 Sign: sso

G.nr. 215, b.nr. 61 m.fl.

N

Målestokk  
 1:500