



For matrikkelenhets:

Kommune: 1263 - LINDÅS  
Gårdsnummer: 137  
Bruksnummer: 66

Utskriftsdato/klokkeslett: 23.08.2018 kl. 10:35  
Produsert av: Einar Rydland  
Attestert av: Lindås kommune

*Einar Rydland*  
**Lindås kommune**

<b>Matrikkelført</b>	
23 AUG 2018	
Løpenr.:	Lindås kommune
	Signatur:

Orientering om matrikkelbrev

Matrikkelbrevet er hjemlet i «Lov om eigedomsregistrering» (matrikkellova) av 17. juni 2005. Etter definisjonen i matrikkellovens § 3 d) er matrikkelbrevet en attestert utskrift av matrikkelen som viser alle registrerte opplysninger om en matrikkelenhets ved oppgitt dato.

Om fullstendighet og nøyaktighet i matrikkelbrevet

Matrikkelen ble etablert ved konvertering av data fra tidligere registre. Det kan variere hvor gode disse dataene er med hensyn på fullstendighet og nøyaktighet. I enkelte tilfeller kan grensepunkt og grenselinjer mangle helt eller delvis eller være feil registrert. Det kan også være feil og mangler ved registrert bygnings- og adresseinformasjon. Fullstendighet og stedfestingsnøyaktighet er generelt bedre innenfor enn utenfor tettbygd strøk. Vær oppmerksom på at for mange matrikkelenheter og bygg hefter usikkerhet ved arealet som oppgis.

For utfyllende informasjon: [www.kartverket.no/matrikkelbrev](http://www.kartverket.no/matrikkelbrev)

## Matrikkelenhet

Matrikkelenhetstype: Grunneiendom  
Bruksnavn: "SOMMERRO" AV ALVER  
Etableringsdato: 20.08.1928  
Skyld: 0,02  
Er tinglyst: Ja  
Har festegrunner: Nei  
Er seksjonert: Nei

## Arealrapport

Tekst  
Beregna areal for 137 / 66

Areal (m2) Kommentar  
12 263,2 Usikkert areal

## Eierforhold

### Tinglyste eierforhold

Rolle	Status	Føds.d./org.nr	Navn	Bruksenhet	Adresse	Andel
Hjemmelshaver		997431901	SOMMERRO PANORAMA AS		Osterfjordvegen 124 5914 ISDALSTØ	1 / 1

## Forretninger

### Forretningstype

Arsak til feilretting	Tinglysningsstatus	Tinglysningsstatusdato	Forretningsdato	Matrikkelføringsdato	Signatur
-----------------------	--------------------	------------------------	-----------------	----------------------	----------

### Sammenslåing

	Tinglyst	23.08.2018	23.08.2018	23.08.2018	1263rye
Rolle	Matrikkelenhet	Arealendring			
Avgiver	1263 - 137/69	-2 564,8			
Mottaker	1263 - 137/66	2 564,8			

### Oppmålingsforretning/grensejustering

	10.08.2011	10.08.2011	1263rye		
Rolle	Matrikkelenhet	Arealendring			
Avgiver	1263 - 137/53	-10,4			
Mottaker	1263 - 137/66	10,4			

### Kartforretning med grensejustering

	29.06.2011	30.06.2011	1263rye		
Rolle	Matrikkelenhet	Arealendring			
Avgiver	1263 - 137/53	-170,8			
Mottaker	1263 - 137/66	170,9			

**Arsak til feilretting Tinglysingsstatus**

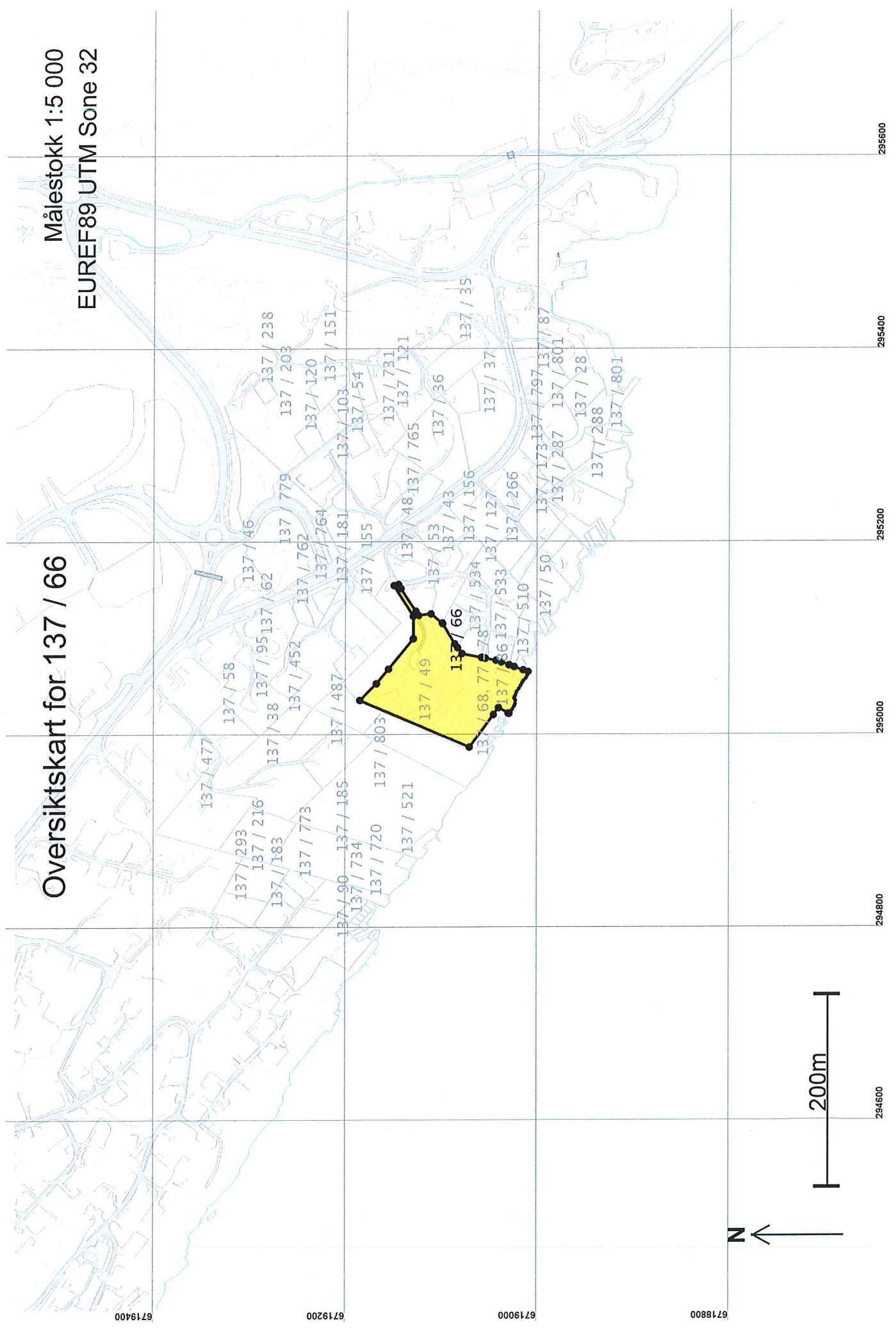
**Tinglysningsstatusdato Forretningsdato Matrikkelføringsdato Signatur**

Forretningsstype	Kart- og delingsforretning med grensejustering		12.05.2009	12.05.2009	1263nye
	Rolle	Matrikkelenhet	1263 - 137/53	1263 - 137/725	Arealendring -980,2 980,2
Grensejustering	Grensejustering		05.05.2000		HSO
	Rolle	Matrikkelenhet	1263 - 137/66	1263 - 137/532	Arealendring -15 15
Grensejustering	Grensejustering		05.05.2000		HSO
	Rolle	Matrikkelenhet	1263 - 137/66	1263 - 137/534	Arealendring -2 2
Skylddeling	Skylddeling		20.08.1928		
	Rolle	Matrikkelenhet	1263 - 137/49	1263 - 137/66	Arealendring -9 392 9 392

**Adresser**

Adresstype	Adressenavn	Adressekode	Adressenr	Kretser
Vegadresse	Adressetilleggsnavn Kubbaleitet	1244	40	Grunnkrets Valgkrets: Kirkesogn: Postnr.område: Tettsted:
				0208 ALVERMARKA 9 ALVERSUND 07070101 Alversund 5916 ISDALSTØ

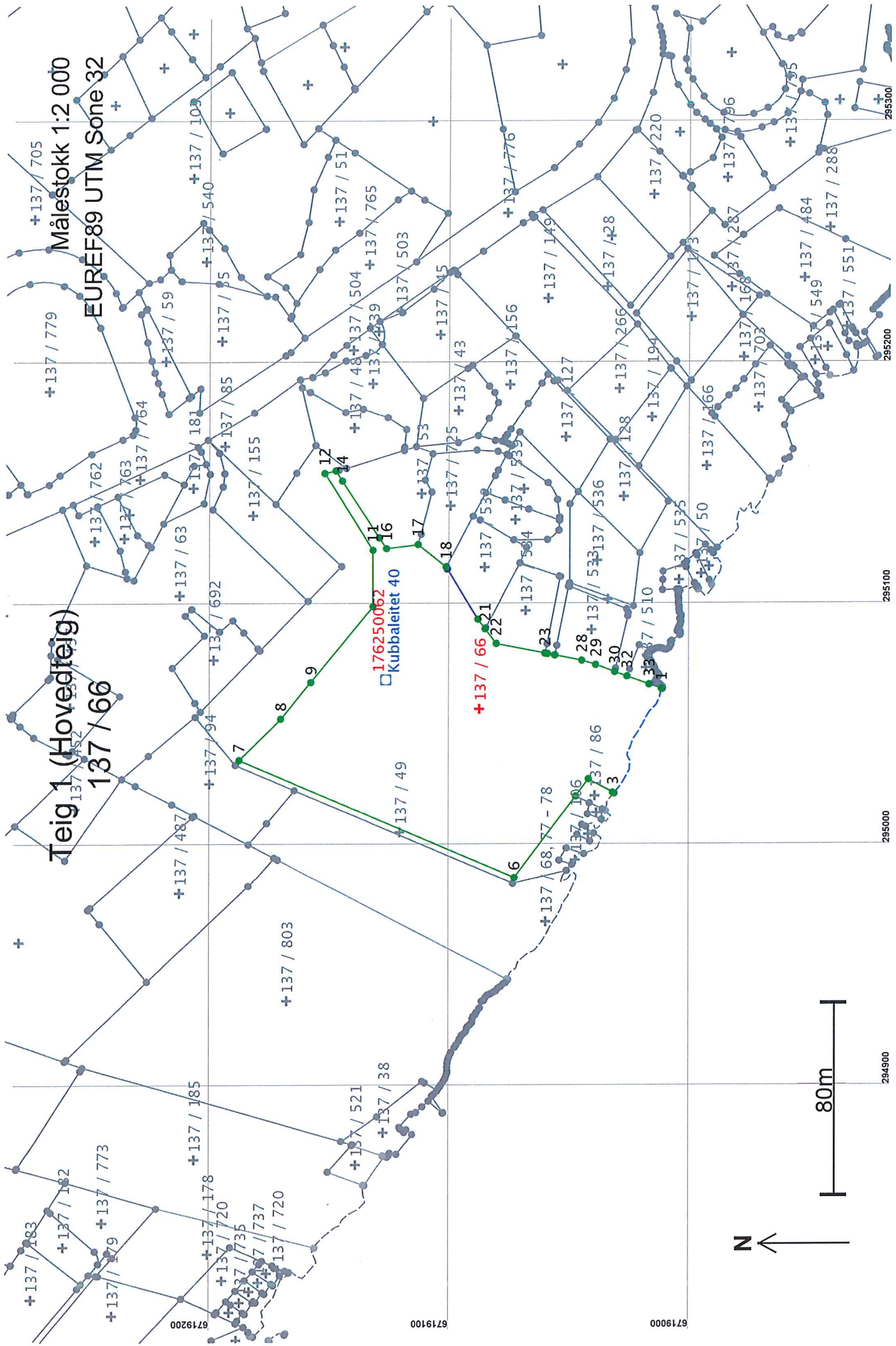




Oversiktskart for 137 / 66

Målestokk 1:5 000  
EUREF89 UTM Sone 32



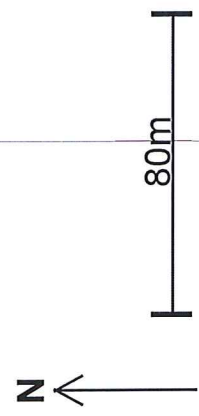


Teig 1 (Hovedtreig)  
137 / 66

Målestokk 1:2 000  
EUREF89 UTM Sone 32

176250062  
Kubbaletet 40

+137 / 66





## Areal og koordinater

Areal: 12 263,2

Arealmerknad: Hjelpelinje vannkant

Representasjonspunkt: Koordinatsystem: EUREF89 UTM Sone 32

Nord: 6719089

Øst: 295056

### Grensepunkt / Grenselinje

### Ytre avgrensing

Løpenr	Nord	Øst	Grensemerke nedsett i / Lengde	Hjelpelinjetype	Grensepunkttype / Hjelpelinjetype	Målemetode	Nøyaktighet	Radius
1	6719013,22	295064,27	Fjell	Offentlig godkjent vannkant	Offentlig godkjent grensemerke	12 Terrengmålt: Teodolitt med elektronisk avstandsmåler	14	14
2	6719032,92	295020,89	Ikke spesifisert	Umerket	Umerket	12 Terrengmålt: Teodolitt med elektronisk avstandsmåler	200	14
3	6719033,56	295021,25	0,73	Ikke hjelpelinje	Ikke spesifisert	12 Terrengmålt: Teodolitt med elektronisk avstandsmåler	14	14
4	6719043,59	295026,81	Fjell	Ikke hjelpelinje	Ikke spesifisert	12 Terrengmålt: Teodolitt med elektronisk avstandsmåler	14	14
5	6719049,00	295019,68	Fjell	Ikke hjelpelinje	Ikke spesifisert	12 Terrengmålt: Teodolitt med elektronisk avstandsmåler	14	14
6	6719074,30	294985,88	42,22	Ikke hjelpelinje	Ikke spesifisert	12 Terrengmålt: Teodolitt med elektronisk avstandsmåler	14	14
7	6719189,23	295034,71	124,87	Ikke hjelpelinje	Ikke spesifisert	12 Terrengmålt: Teodolitt med elektronisk avstandsmåler	14	14
8	6719171,89	295051,86	24,39	Ikke hjelpelinje	Ikke spesifisert	12 Terrengmålt: Teodolitt med elektronisk avstandsmåler	14	14
9	6719159,23	295066,99	Fjell	Ikke hjelpelinje	Ikke spesifisert	12 Terrengmålt: Teodolitt med elektronisk avstandsmåler	14	14
10	6719133,44	295098,51	19,73	Ikke hjelpelinje	Ikke spesifisert	12 Terrengmålt: Teodolitt med elektronisk avstandsmåler	14	14
11	6719133,50	295121,78	40,73	Ikke hjelpelinje	Ikke spesifisert	12 Terrengmålt: Teodolitt med elektronisk avstandsmåler	14	14
12	6719153,63	295153,71	Fjell	Ikke hjelpelinje	Ikke spesifisert	12 Terrengmålt: Teodolitt med elektronisk avstandsmåler	14	14
13	6719149,05	295154,79	4,71	Ikke hjelpelinje	Ikke spesifisert	12 Terrengmålt: Teodolitt med elektronisk avstandsmåler	14	14
			5,01	Ikke hjelpelinje	Umerket	69 Beregnet	13	13

Løpenr	Nord	Øst	Grensemerke nedsatt i / Lengde	Hjelpelinjetype	Målemetode	Nøyaktighet	Radius
14	6719146,37	295150,56	Annen terrengdetalj	Offentlig godkjent grensemerke	96 GPS kinematisk (Real time kinematic)	13	
			28,27	Ikke hjelpelinje			14
15	6719130,80	295126,96	Annen terrengdetalj	Offentlig godkjent grensemerke	96 GPS kinematisk (Real time kinematic)	13	
			5,36	Ikke hjelpelinje			
16	6719127,85	295122,49	Ikke spesifisert	Umerket	69 Beregnet	13	
			13,25	Ikke hjelpelinje			
17	6719114,70	295124,13	Ikke spesifisert	Gjerdestolpe	12 Terrengmålt: Teodolitt med elektronisk avstandsmåler	13	
			15,06	Ikke hjelpelinje			
18	6719102,89	295114,78	Ikke spesifisert	Umerket	12 Terrengmålt: Teodolitt med elektronisk avstandsmåler	14	
			0,90	Ikke hjelpelinje			
19	6719102,40	295114,03	Ikke spesifisert	Gjerdestolpe	12 Terrengmålt: Teodolitt med elektronisk avstandsmåler	36	
			24,51	Ikke hjelpelinje			
20	6719089,67	295093,09	Fjell Kors		12 Terrengmålt: Teodolitt med elektronisk avstandsmåler	14	
			5,00	Ikke hjelpelinje			
21	6719086,64	295089,11	Ikke spesifisert	Umerket	12 Terrengmålt: Teodolitt med elektronisk avstandsmåler	14	
			7,66	Ikke hjelpelinje			
22	6719082,00	295083,01	Jord	Offentlig godkjent grensemerke	12 Terrengmålt: Teodolitt med elektronisk avstandsmåler	14	
			20,59	Ikke hjelpelinje			
23	6719061,80	295079,03	Ikke spesifisert	Ukjent	12 Terrengmålt: Teodolitt med elektronisk avstandsmåler	14	
			0,28	Ikke hjelpelinje			
24	6719061,52	295078,98	Jord	Offentlig godkjent grensemerke	12 Terrengmålt: Teodolitt med elektronisk avstandsmåler	14	
			0,84	Ikke hjelpelinje			
25	6719060,70	295078,81	Ikke spesifisert	Ukjent	12 Terrengmålt: Teodolitt med elektronisk avstandsmåler	14	
			2,93	Ikke hjelpelinje			
26	6719057,82	295078,25	Ikke spesifisert	Ukjent	12 Terrengmålt: Teodolitt med elektronisk avstandsmåler	14	
			0,22	Ikke hjelpelinje			
27	6719057,60	295078,21	Ikke spesifisert	Ukjent	12 Terrengmålt: Teodolitt med elektronisk avstandsmåler	14	
			11,30	Ikke hjelpelinje			
28	6719046,51	295076,03	Fjell	Offentlig godkjent grensemerke	12 Terrengmålt: Teodolitt med elektronisk avstandsmåler	14	
			6,10	Ikke hjelpelinje			

Løpenr	Nord	Øst	Grensemerke nedsatt i / Lengde Hjelpelinjetype	Grensepunkttype / Hjelpelinjetype	Målemetode	Nøyaktighet	Radius
29	6719040,68	295074,23	Fjell Rør		12 Terrengmålt: Teodolitt med elektronisk avstandsmåler	14	
30	6719032,77	295071,32	Ikke spesifisert Ukjent	Ikke spesifisert Ukjent	12 Terrengmålt: Teodolitt med elektronisk avstandsmåler	14	
31	6719032,70	295071,30	Ikke spesifisert Umerket	Ikke spesifisert Umerket	12 Terrengmålt: Teodolitt med elektronisk avstandsmåler	14	
32	6719027,60	295069,43	Ikke spesifisert Umerket	Ikke spesifisert Umerket	12 Terrengmålt: Teodolitt med elektronisk avstandsmåler	14	
33	6719018,31	295066,03	Ikke spesifisert Gjerdestolpe	Gjerdestolpe	12 Terrengmålt: Teodolitt med elektronisk avstandsmåler	14	