

- Målte Grenser
- - - Registrerte Grenser
- | Udefinert grenser
- ↑ Terrengmålte grense
- ⊕ Konstruert grensepunkt
- Bolig
- Bustad m/teifighet
- Våningshus
- Siste bustader
- Hytte/feriehuis
- Garasje/uthus
- Industri/lager
- Andre bygg

Beliggenhet og høyder må oppfattes som orienterende.



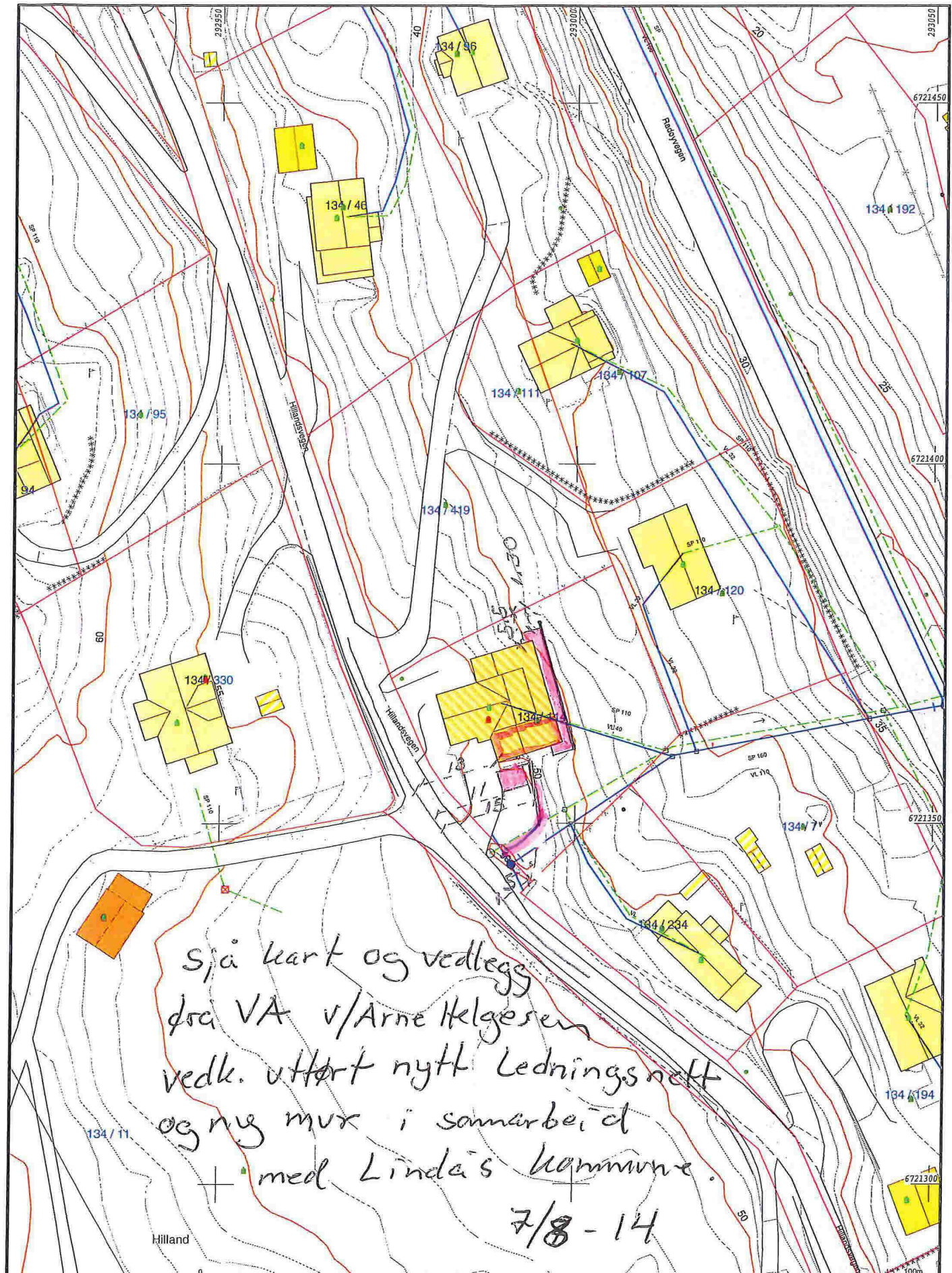
Lindås kommune
Geodata avdeling

134/114

Dato: 2013.08.08
Sign: hso



Målestokk
1:500



- Avløp felles
- Drensløding
- Overvann
- Pumpeløding spillvann
- Pumpeløding vann
- Spillvann
- Vannledning
- Udefinert grense
- Ternemålte grense
- Konstruert grensepunkt
- Bolig
- Bustad m/leilighet
- Våningshus
- Støre bustader
- Hytte/feriehuis
- Garasj/uthus
- Industrilager
- Andre bygg

Kjell-Ove Sanden



Lindås kommune
Geodata avdeling
Gbnr. 134/014

N

Måsstokk
1:500

Beliggenhet og høyder må oppfattes som orienterende.

Dato: 2013.08.30
Eiaget: Jns

NABOERKLÆRING

Undertegna eigar av gbnr 134/234 - Helge Warberg samtykker i at gbnr 134/114 – eigar Kjell Ove Sanden bygger/har bygt (gammal mur) nærare grensa mot bnr 234 enn 4 m.

Hilland 02.08.2013

Helge Warberg
Hillandsvegen 5


5911 Alversund



Sommer hage - 4.30 x 8.0



- Bod - 4.5 x 3.20
- Høyde - 2.10 - 2.80
- Avstand hus 1.10 m
- Vegg på bod - mot nord og mot tillbyggs hus (sommerhage) er brannisolert med rockwool og dobbelt opp med gipsplater.



■ Sommerhage 4.30 x ■ 8.0

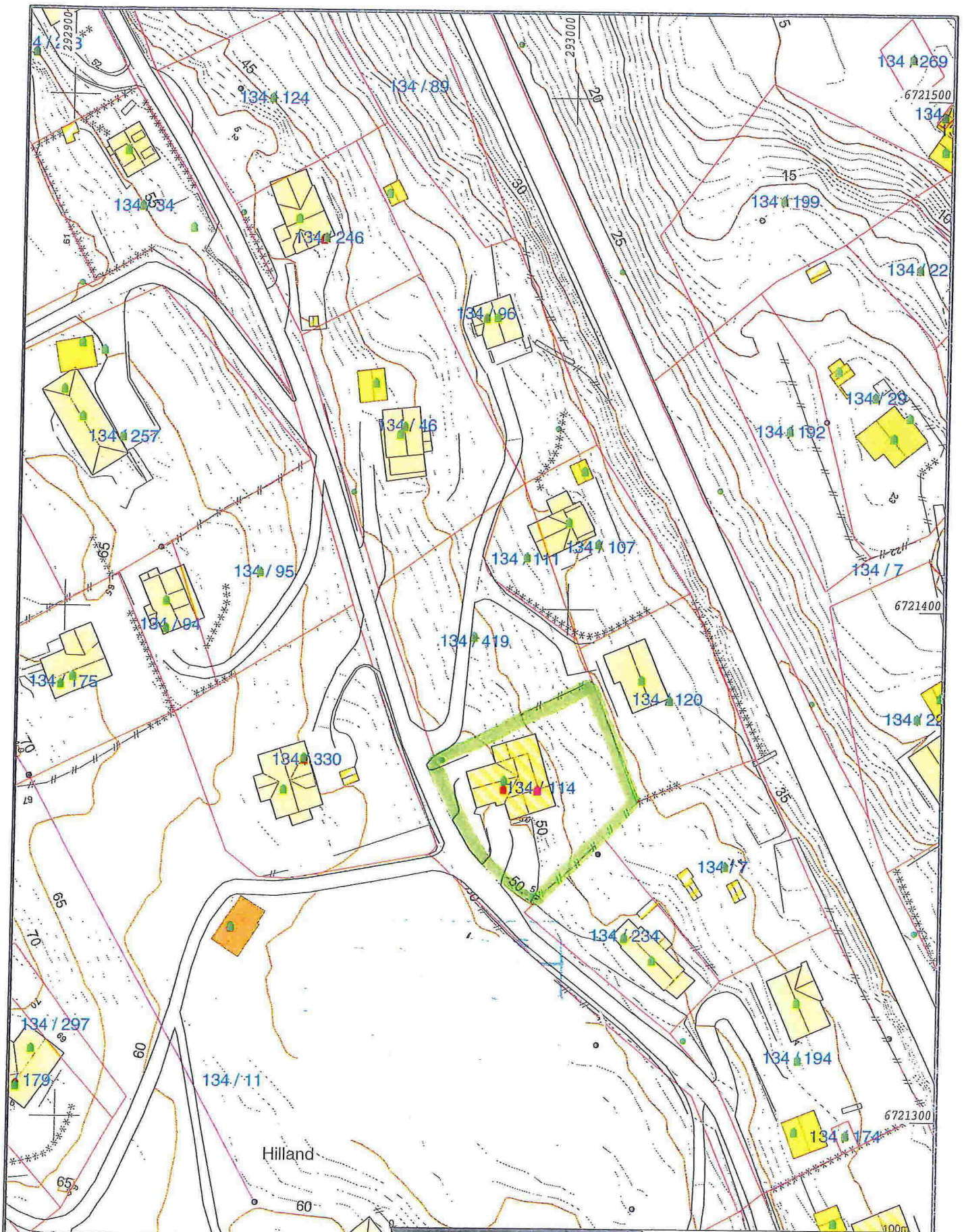


Veranda - 17.5 x 1.90
Skal rehabiliteres
Relleverk 100cm
Høyde fra bakke 1.80 - 2.0 m



Gamle 2 mur ca. 15 m
Høyde 1.5 - 2.0 m

- Ny mur er sett opp i ~~Samba~~ samarbeid med VA-avdeling.
- Det samme gjelder nytt Ledningsnett.



- Målte Grenser
- Registrerte Grenser
- - - Udefinert grense
- | Terrengmålte grense
- Konstruert grensepunkt
- Bulig
- Bustad m/teilighet
- Viningshus
- Støre bustader
- Hytte/feriehuis
- Garasjeføhus
- Industrifinger
- Andre bygg

Beliggenhet og høyder må oppfattes som orienterende.



Lindås kommune
Geodata avdeling
134/114

Dato: 2013.08.08
Sign: hso

N

Målestokk
1:1000