

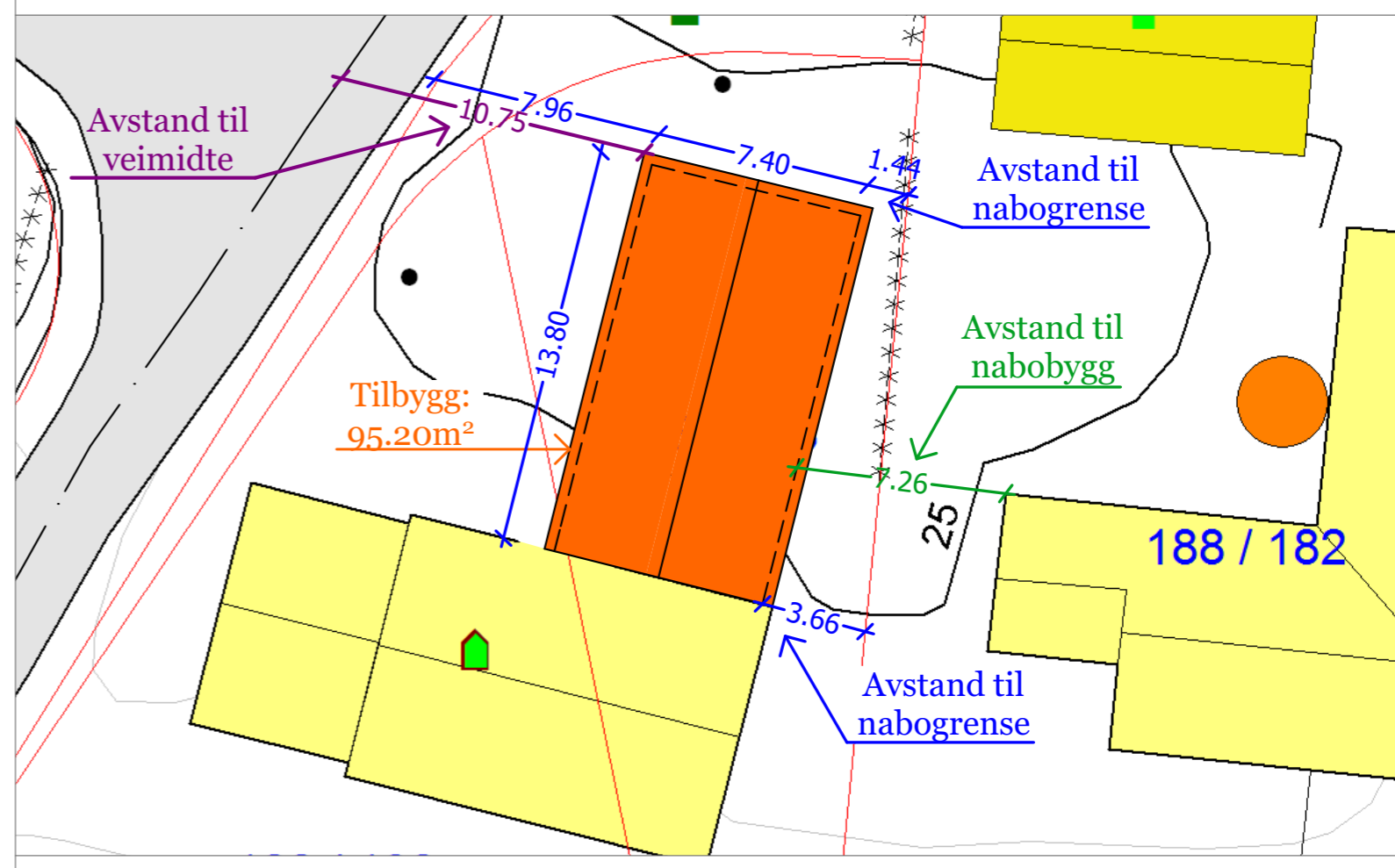




| | | | | |
|--|--|---|---|---|
| <ul style="list-style-type: none"> — Avløp felles — Drensledning — Overvann — Pumpeledning spillvann — Pumpeledning vann — Spillvann — Vannledning --- Udefinert grenser | <ul style="list-style-type: none"> — Terrengmålte grense — Konstruert grensepunkt ■ Bolig ■ Bustad m/leilighet ■ Våningshus ■ Storre bustader ■ Hytte/feriehus ■ Garasje/uthus | <ul style="list-style-type: none"> ■ Industri/lager ■ Andre bygg |  <p>Lindås kommune Byggesaksavdeling</p> | <p style="text-align: center;">N</p>  <p>Målestokk 1:500</p> |
| <p>Dato: 2018.03.15 Sign: lito</p> | | <p>Situasjonsplan - gbnr 151_13</p> | | <p>Beliggenhet og høyder må oppfattes som orienterende.</p> |

Uten målestokk



| | | | | | |
|---|----------------|---|------------|---|-----------|
| Tegnet av | Kontrollert av | Godkjent dato | Ordre nr | Dato | Målestokk |
| N.N. | R.R. | 19.09.2017 | | 19.09.2017 | 1:500 |
|  <p>Søknader</p> | | <p>Byggesøknader Tegninger Prosjektering Ansvar</p> | | <p>Bruvegen 110</p> <p>Situasjonskart</p> | |
| | | Revisjon | Tegning nr | | |