


- | | |
|------------------------|-----------------|
| Målte Grenser | Storre bustader |
| Registrerte Grenser | Hytte/feriehús |
| Udefinert grenser | Garasje/uthús |
| Terrengmålte grense | Industri/lager |
| Konstruert grensepunkt | Andre bygg |
| Bolig | |
| Bustad m/leilighet | |
| Våningshus | |




Lindås kommune
Geodata avdeling

Oppdatert kart etter registrering i Matregisteret

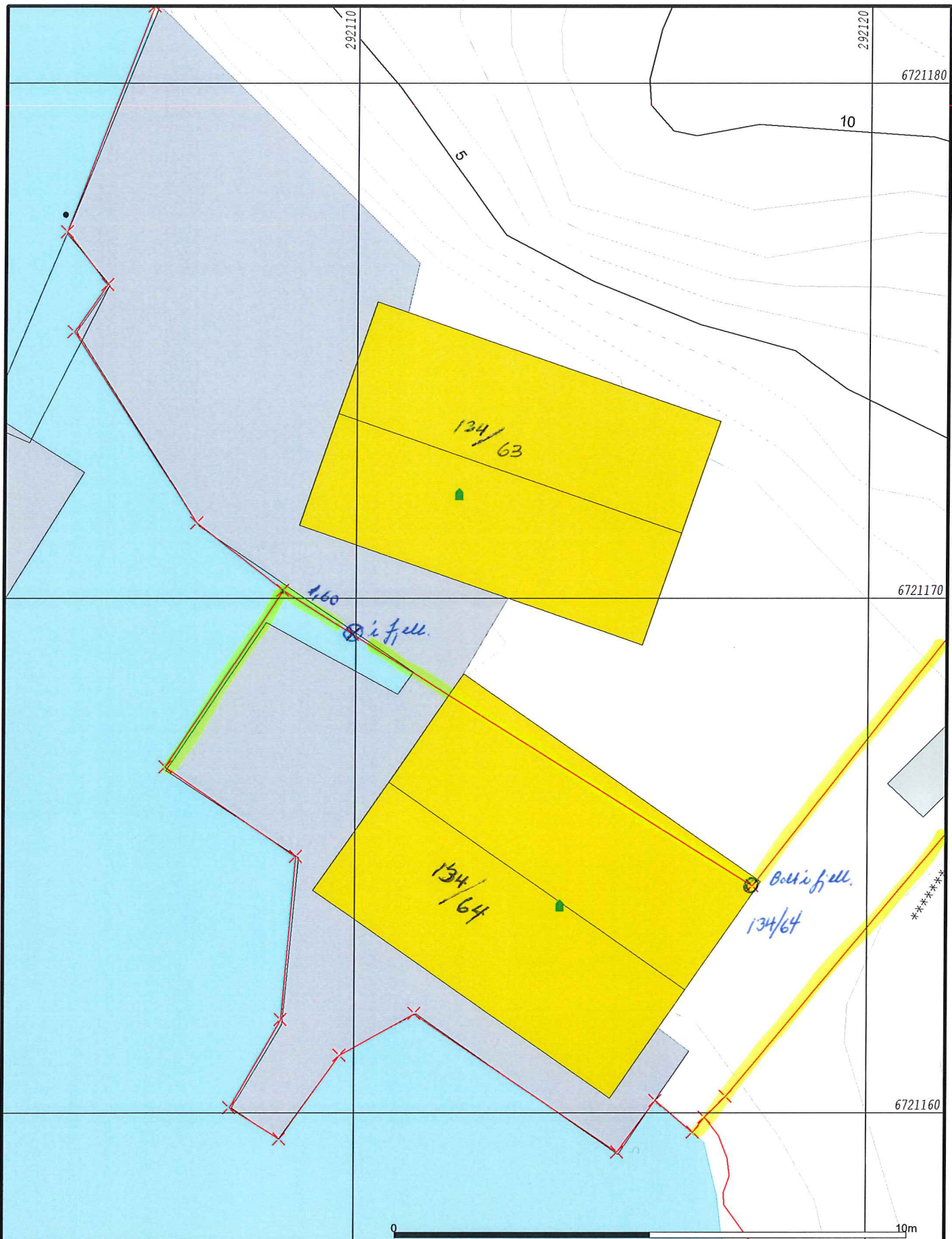
Eiv Ryssdal

Dato: 2018.10.17
Sign: liei

Gnr 134 bnr 63



Beliggenhet og høyder må oppfattes som orienterende.



- | | |
|--------------------------|-------------------|
| — Målte Grenser | — Større bustader |
| — Registrerte Grenser | — Hytte/feriehus |
| ↑ Udefinert grenser | — Garasje/uthus |
| ↑ Terrengmålte grense | — Industri/lager |
| ⊙ Konstruert grensepunkt | — Andre bygg |
| ■ Bolig | |
| ■ Bustad m/leilighet | |
| ■ Våningshus | |

Beliggenhet og høyder må oppfattes som orienterende.



Lindås kommune
Geodata avdeling
Oppdatert kart etter retting i Matrikkel.
E. Rysdahl Lindås kommune

Dato: 2018.10.17
Sign: liei

Gnr 134 bnr 63



Målestokk
1:100