



## Statens vegvesen

Majo Eigedom AS  
Lindåsvegen 154  
5914 ISDALSTØ

Magnus Johan Helgesen

Behandlande eining:  
Region vest

Sakshandsamar/telefon:  
Tone Bøyum / 55516792

Vår referanse:  
17/42997-20

Dykkar referanse:

Vår dato:  
29.10.2018

### Bruksløyve – Avkøyrsla – Fv. 404 – Gnr. 139 bnr 42, 63 og 65 – Lindås kommune

Vi viser til stadfesting på opparbeidd avkøyrsla datert 26.10.2018.

Av stadfestinga går det fram at avkøyrsla frå fv. 404 til gnr. 139 bnr. 42, 63 og 65 er ferdig opparbeidd i samsvar med krav til utforming som kjem fram vårt løyve datert 14.09.2018. Plassering er i samsvar med revidert situasjonsplan mottatt 14.09.2018 (vedlagt).

På grunnlag av motteken stadfesting, gjev vi med dette endeleg godkjenning til bruk av avkøyrsla. Avkøyrsla skal vere felles for gnr. 139 bnr. 42, 63 og 65.

Vi minner om at krav satt i vårt førehandstilsegn gjeld, og at eigar eller brukar av avkøyrsla sjølv har ansvaret for at *Krav til utforming av avkøyrsla* til kvar tid er oppfylt, under dette krav til friskt (jf. vegloven § 43). Viss krava ikkje er oppfylt, kan Statens vegvesen trekke tilbake løyvet.

Plan og forvaltning, Bergen  
Med helsing

Kari Elster Moen  
faggruppekoordinator

Tone Bøyum  
senioringeniør

*Dokumentet er godkjent elektronisk og har difor ingen handskrivne signaturar.*

Kopi  
Lindås kommune, Kvernhusmyrane 20, 5914 ISDALSTØ

Postadresse  
Statens vegvesen  
Region vest  
Postboks 43  
6861 LEIKANGER

Telefon: 22 07 30 00  
firmapost-vest@vegvesen.no  
Org.nr: 971032081

Kontoradresse  
Nygårdsgaten 112  
5008 BERGEN





Fakturaadresse  
Statens vegvesen  
Regnskap  
Postboks 702  
9815 Vadsø

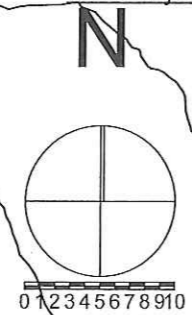
Vedlegg:  
Revidert situasjonsplan  
Krav til utforming


NY ENDRGT SITUASJONSPLAN

Tegnforklaring: AUKJØRGEI BNK 139

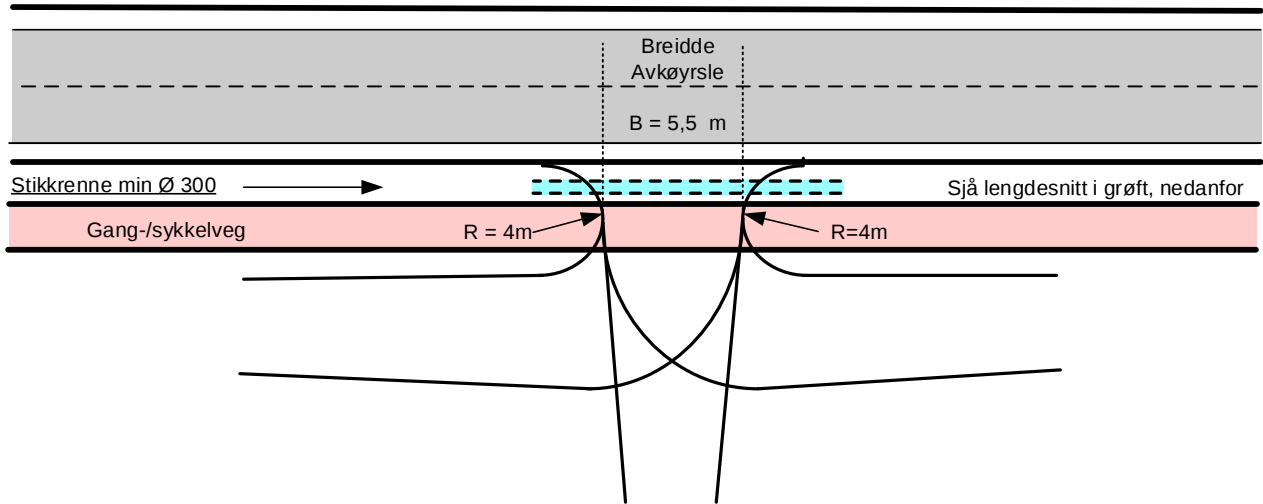
BMK: 42-63 06 65

- Gangvei 
- FV 404 
- Adkomstvei bolig 
- Siktsoner 

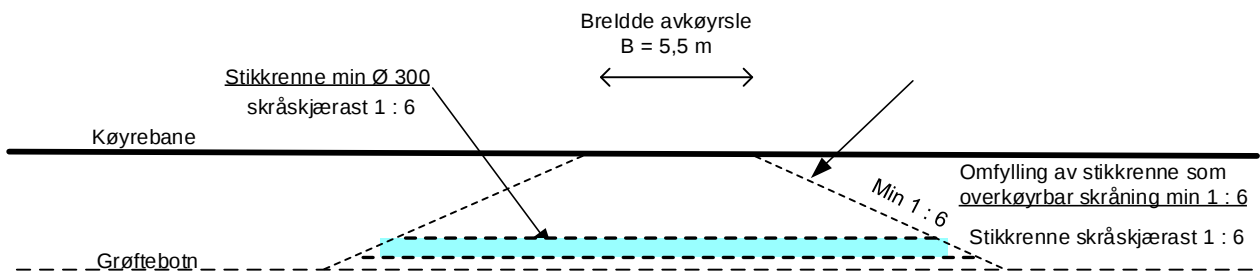


<p>PROSJEKT Boligtomter, Tveiten Lindås Kommune</p>	<p>TEGNINGSINNHOOLD Situasjonsskisse vei tomt 139/63, 65 og 42</p>	<p>TEGN. NR 101 TEGNET DATO 110517</p>	<p>SIGN ØS PROSJEKTNR.</p>	<p>KTR MÅL 1:500 REV A</p>	<p>Rev A flyttet adkomstvei 030717</p>		<p>Lindåsvegen 154 5914 Isdalstø</p>
---	--	--	------------------------------------	--	--	---	--

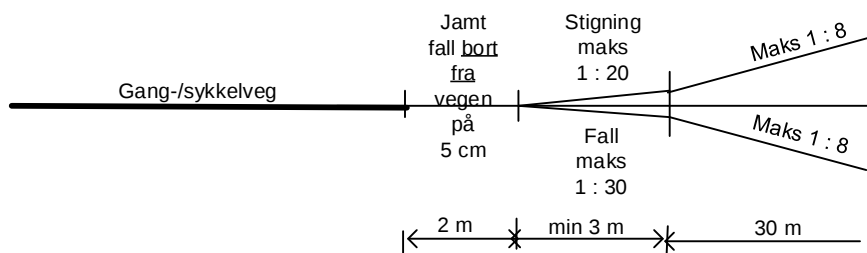
## PLANSKISSE AV AVKØYRSLE



## LENGDESNITT I GRØFT VED AVKØYRSLE



## SNITT GJENNOM MIDTLINE I AVKØYRSLE



## MINSTEKRAV TIL SIKT I AVKØYRSLE

