



Statens vegvesen

STIAN ANDRE RAUNEHAUG
LEKNESVEGEN 111
5915 HJELMÅS

Behandlande eining:
Region vest

Sakshandsamar/telefon:
Tone Bøyum / 55516792

Vår referanse:
18/45379-15

Dykkar referanse:

Vår dato:
05.11.2018

Førehandstilsegn – Avkøyrslø – Fv. 391 – Gnr. 195 bnr. 71 – Lindås kommune

Vi viser til søknad av 03.03.2018. Vi viser også til vidare korrespondanse i saka, samt ny situasjonsplan mottatt 02.11.2018.

Vedtak

Med heimel i veglova [§ 40](#) og [§43](#) gir vi løyve til etablering av avkøyrslø frå fv. 391 til eignedomen gnr. 195 bnr. 71 i Lindås kommune.

Vilkår for løyvet

Løyvet blir gitt i samsvar med *forskrift om alminnelige regler om bygging og vedlikehold av avkøyrslø fra offentlig veg frå Vegdirektoratet 16.7.1964 og forskrift om retningslinjer for behandling av avkøyrsløssaker for riksveg frå Samferdselsdepartementet 26.2.1982.*

1. Avkøyrslø skal plasserast i tråd med revidert situasjonsplan, datert 31.10.2018. I tillegg skal ein følgje *Krav til utforming av avkøyrslø*, som ligg ved.
2. Løyvet gjeld etablering av avkøyrslø til ein bustad og ein fritidsbustad.
3. Frisikt 1,1 meter over bakken 3 meter inn i avkøyrslø skal vere 30 meter til kvar side av køyrebanen, sjå *Krav til utforming* (vedlagt). Eventuelle plantar og liknande i frisiktsona kan ikkje vere høgare enn 0,5meter.
4. Svingradius skal vere 4 meter (diameter 8 meter). Svingradius skal markerast tydeleg med til dømes betongkant, grøft eller annan avvisande kant mot sideterrenget. Det smalast punktet i avkøyrslø skal ikkje vere meir enn 5 meter.

Postadresse
Statens vegvesen
Region vest
Postboks 43
6861 LEIKANGER

Telefon: 22 07 30 00
firmapost-vest@vegvesen.no
Org.nr: 971032081

Kontoradresse
Nygårdsgaten 112
5008 BERGEN

Fakturaadresse
Statens vegvesen
Regnskap
Postboks 702
9815 Vadsø

5. Stigningskravet må haldast (sjå *Krav til utforming*). Vi vil her spesielt gjere merksam på at avkøyrsla skal ha fall frå hovudvegen med 5 cm på dei første 2 meterane.
6. Dersom det ikkje er snuplass der frå før, må det etablerast ein snuplass inne på eigdommen, slik at det ikkje blir nødvendig å rygge ut på offentleg veg.
7. Løyvet gjeld berre tilknytingspunktet til riks-/fylkesvegen. Søkar må sjølv avklare eigedomstilhøva og innhente dei nødvendige rettane som gjeld bruk og opparbeiding av avkøyrsel, frisisiktsoner og tilkomstveg. Desse rettane bør ein tinglyse.
8. Dersom avkøyrsla går over ei veggrøft, må det leggjast eit røyr. Røyrret må vere tilstrekkeleg langt og leggjast slik at grøfta ikkje blir skadd, og slik at grøftevatnet får renne unna. Sjå *Krav til utforming av avkøyrsel*.
9. **Så snart avkøyrsla er ferdig bygd, må det vedlagde skjemaet *Melding om opparbeidd/nybygd/endra avkøyrsel* underskrivast og sendast i retur. Avkøyrsla skal vere godkjend av Statens vegvesen før nye byggearbeid blir set i gang.**
10. Arbeidet må være starta opp innan tre – 3 – år etter at løyvet er gitt, viss ikkje fell løyvet bort.

Eigaren eller brukaren av avkøyrsele har sjølv ansvaret for at *Krav til utforming av avkøyrsl*e til kvar tid er oppfylt, mellom anna krav til frisikt (jf. veglova § 43). Dersom krava ikkje er oppfylte, kan Statens vegvesen trekkje tilbake løyvet.

Vi gjer merksam på at arbeidet med avkøyrsla kan krevje arbeidsvarsling og/eller graveløype. For meir informasjon, sjå:

<http://www.vegvesen.no/fag/Veg+og+gate/Arbeidsvarsling>

<http://www.vegvesen.no/fag/Veg+og+gate/gravemelding/gravetillatelse>

Bakgrunnen for vedtaket

Statens vegvesen skal i vurderinga leggje vekt på framkomst og trafikktryggleik på vegen det er søkt om avkøyrsel frå.

I ny situasjonsplan mottatt 02.11.2018 er våre tidlegare merknader imøtekomme.

Rett til å klage

Ein kan klage på vedtaket, jf. forvaltningslova § 28. Informasjon om å sette fram klage, går fram av skjemaet [«klage på forvaltningsvedtak»](#). Fristen for å klage er tre veker frå vedtaket vart motteke. Klageinstansen er Hordaland fylkeskommune. Send klagen til Statens vegvesen Region vest PB. 43, 6861 Leikanger eller firmapost-vest@vegvesen.no, som vil sende klagen vidare til klageinstansen.

Plan og forvaltning, Bergen
Med helsing

Kari Elster Moen
faggruppekoordinator

Tone Bøyum
senioringeniør

Dokumentet er godkjent elektronisk og har difor ingen handskrivne signaturar.

Kopi
Lindås kommune, Kvernhusmyrane 20, 5914 ISDALSTØ

Vedlegg

Veglova [§ 40](#) og [§43](#)

Situasjonsplan

Krav til utforming av avkøyrse

Melding om opparbeidd/nybygd/endra avkøyrse

Statens vegvesens saksnummer 18/45379

Melding om opparbeidd/nybygd/endra avkøyrslø

Eg/vi melder om at avkøyrslø frå fylkesveg 391, hp 1, km 350, er ferdig opparbeidd i samsvar med vilkår fastsett i løyve datert 05.11.2018.

.....
Sted/dato

underskrift søker/grunneigar

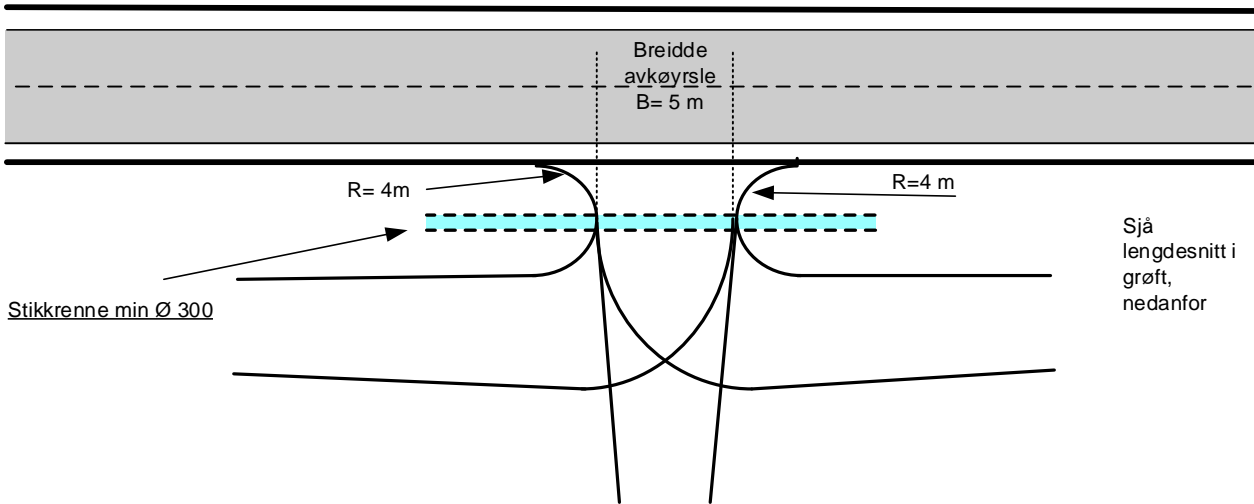
.....
Underskrift utførande entreprenør

Samtykke sendast til: Statens vegvesen Region vest, PB. 43, 6861 Leikanger eller firmapost-vest@vegvesen.no

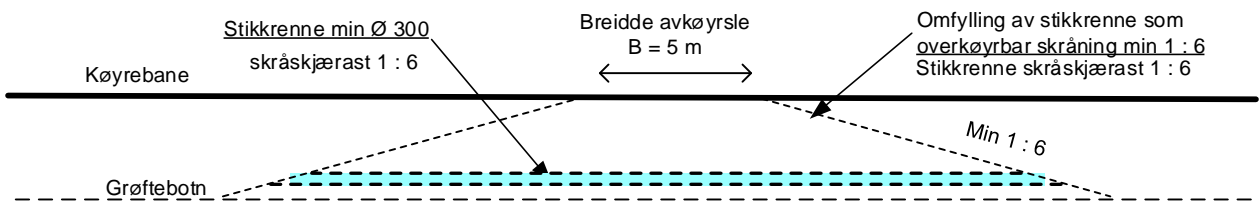
KRAV TIL UTFORMING AV AVKØYRSLE utan gs-veg

PLANSKISSE AV AVKØYRSLE

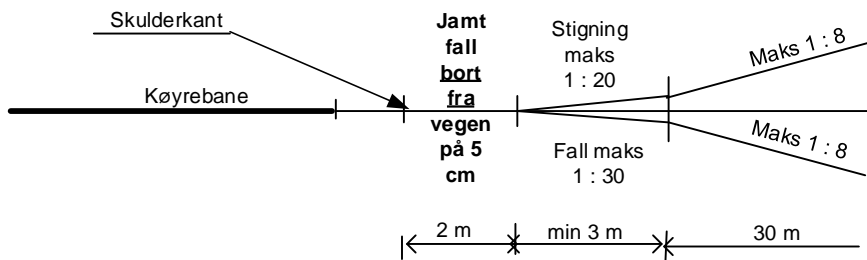
Revidert
02/2017



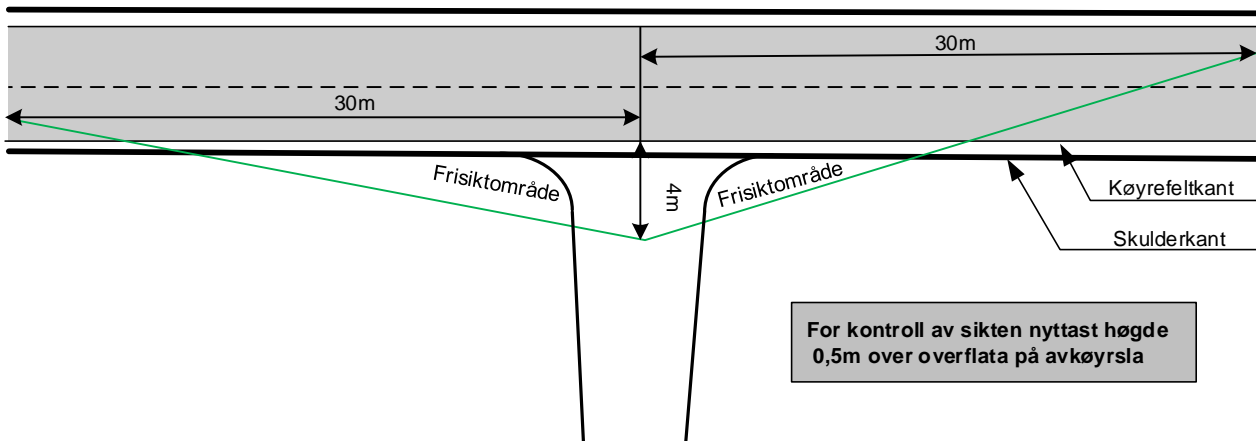
LENGDESNITT I GRØFT VED AVKØYRSLE

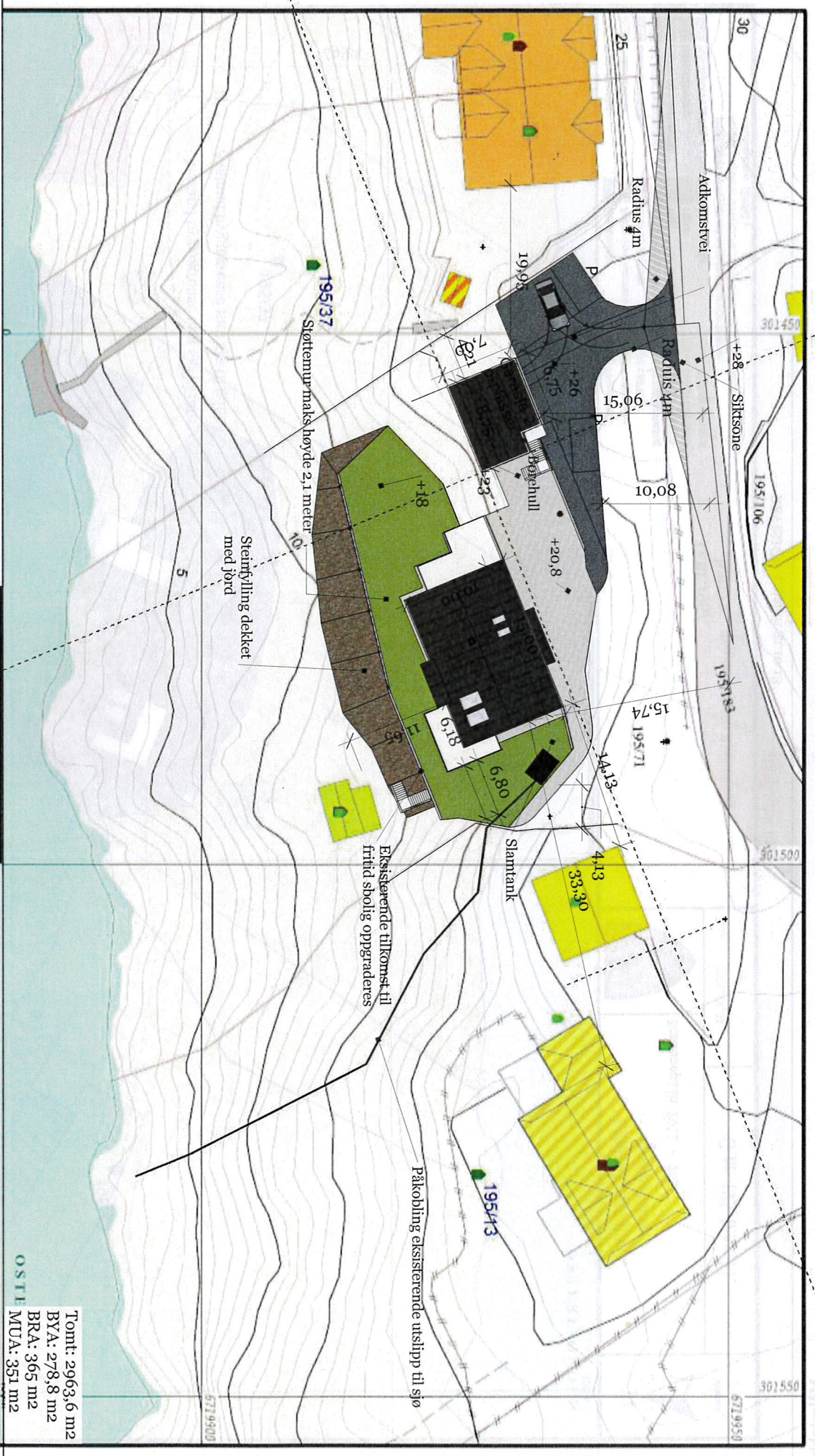


SNITT GJENNOM MIDTLINE I AVKØYRSLE



MINSTEKRAV TIL SIKT I AVKØYRSLE





Tomt: 2963,6 m²
 BYA: 278,8 m²
 BRA: 365 m²
 MUA: 351 m²

UTEAREAL 521 m²


- Plan 304m²
- Inngangsparti og gangvei 170 m²
- Terrasser 47m²

ANNET

- Sprengsteinsfylling
- plåstret med jord
- Tilkomstvei/parkering og snuareal

Tegnet av Sian Raunehaug
 Målestokk 1:500
 G.nr.195/
 b.nr.71

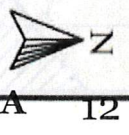
REVISJON 5, datert 31.10.18



Lindås kommune
 Geoteknikkavdeling
 Gummkartt.

Dato: 2013.06.04
 Skala: 1:500

G.nr. 195, b.nr. 71.



Målestokk 1:500