

Fra: Arne Helgesen <HELA@lindas.kommune.no>
Til: "kjell@reigstadbygg.no" <kjell@reigstadbygg.no>
Emne: SV: VA kart tilkopling gbnr 137/342 - 343
Dato: Fri, 21 Mar 2014 10:09:16 +0100
Vedlegg: Kalvatr?. Gbnr. 134.342 0g 343.pdf (1.9M)

Det er dessverre ikkje merka av på kartert kor hen desse eigedomane har tilknytning. Det som eg veit blei gjort på tomtane i Hillandsfeltet var at det blei lagt ut Vl. Sp, tele og strøm til eit punkt inne på tomten, dette beli merka med ein 2/4 som sikkert har rotna vekk for lenge sidan. Strøm og tele ligg på same punkt som Vl og Sp leidning, så kanskje Bkk har data som viser kor kabel er.

-----Opprinnelig melding-----

Fra: kjell@reigstadbygg.no [mailto:kjell@reigstadbygg.no]
Sendt: 20. mars 2014 14:19
Til: Arne Helgesen
Emne: VA kart tilkopling gbnr 137/342 - 343

Hei igjen Arne

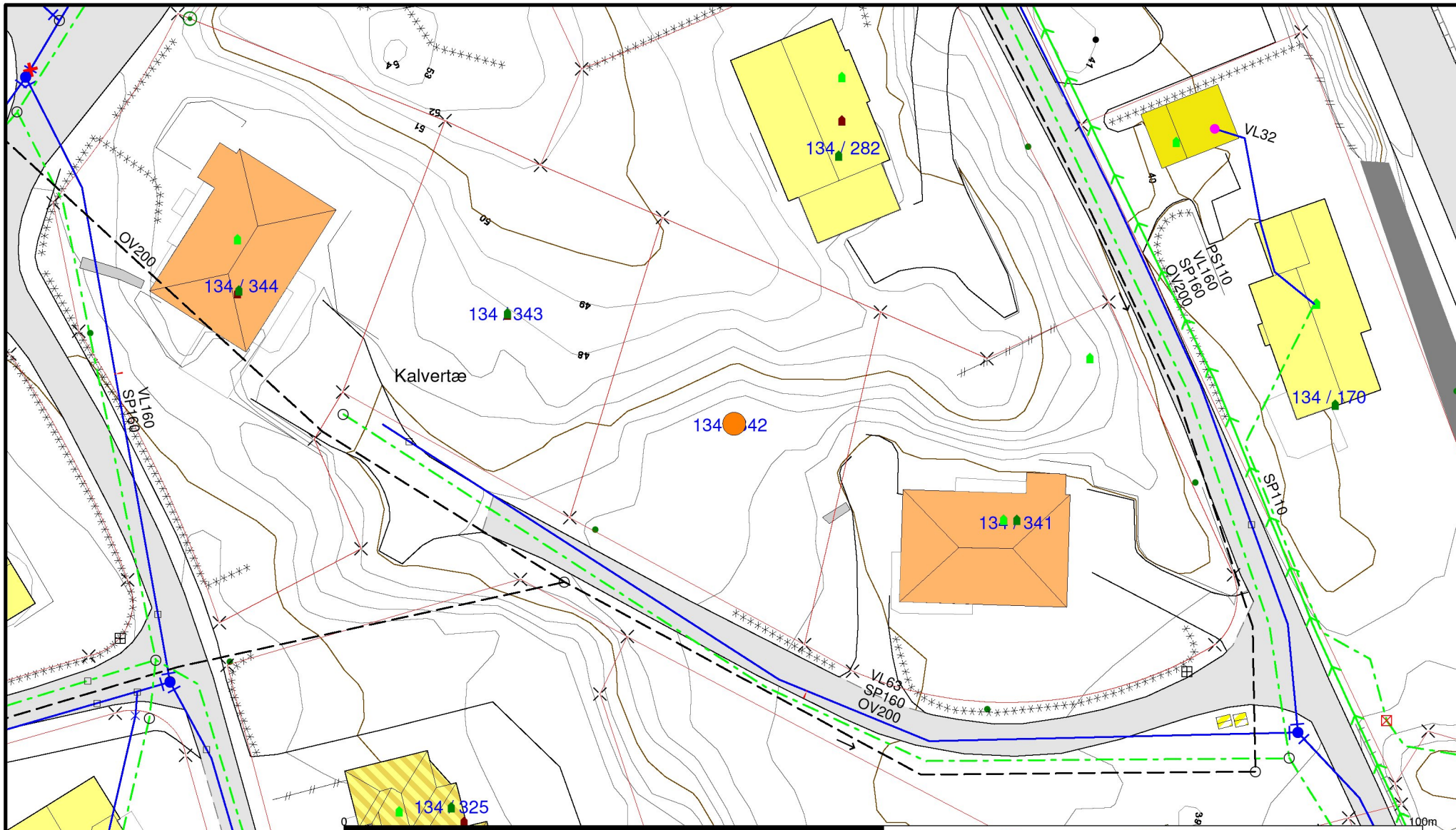
Veit ikkje om du er rett person, men me treng VA kart for tilkopling gbnr 137/342 og 137/343 (kalvatræ 11 og 9, 5911 Alversund)

Talast

med helsing



Kjell Reigstad

Reigstad bygg og Eigedom as
Dirtilf: 977 47 964
Epost: Kjell@reigstadbygg.no
Heimeside: www.reigstadbygg.no



| | |
|------------------------|-----------------|
| Målte Grenser | Våningshus |
| Registrerte Grenser | Større bustader |
| Udefinert grenser | Hytte/feriehus |
| Terrengmålte grense | Garasje/uthus |
| Konstruert grensepunkt | Industri/lager |
| Bolig | Andre bygg |
| Bustad m/leilighet | |

Beliggenhet og høyder må oppfattes som orienterende.

| | | | |
|---|---------------------------------------|--|---|
|  | <p>Lindås kommune VA-avdeling</p> | |  |
| | <p>Gbnr. 137. 342 og 343</p> | | |
| <p>Dato: 2014.03.21</p> | <p>Kalvatræ</p> | | <p>Målestokk 1:500</p> |
| <p>Sign: AH</p> | | | |