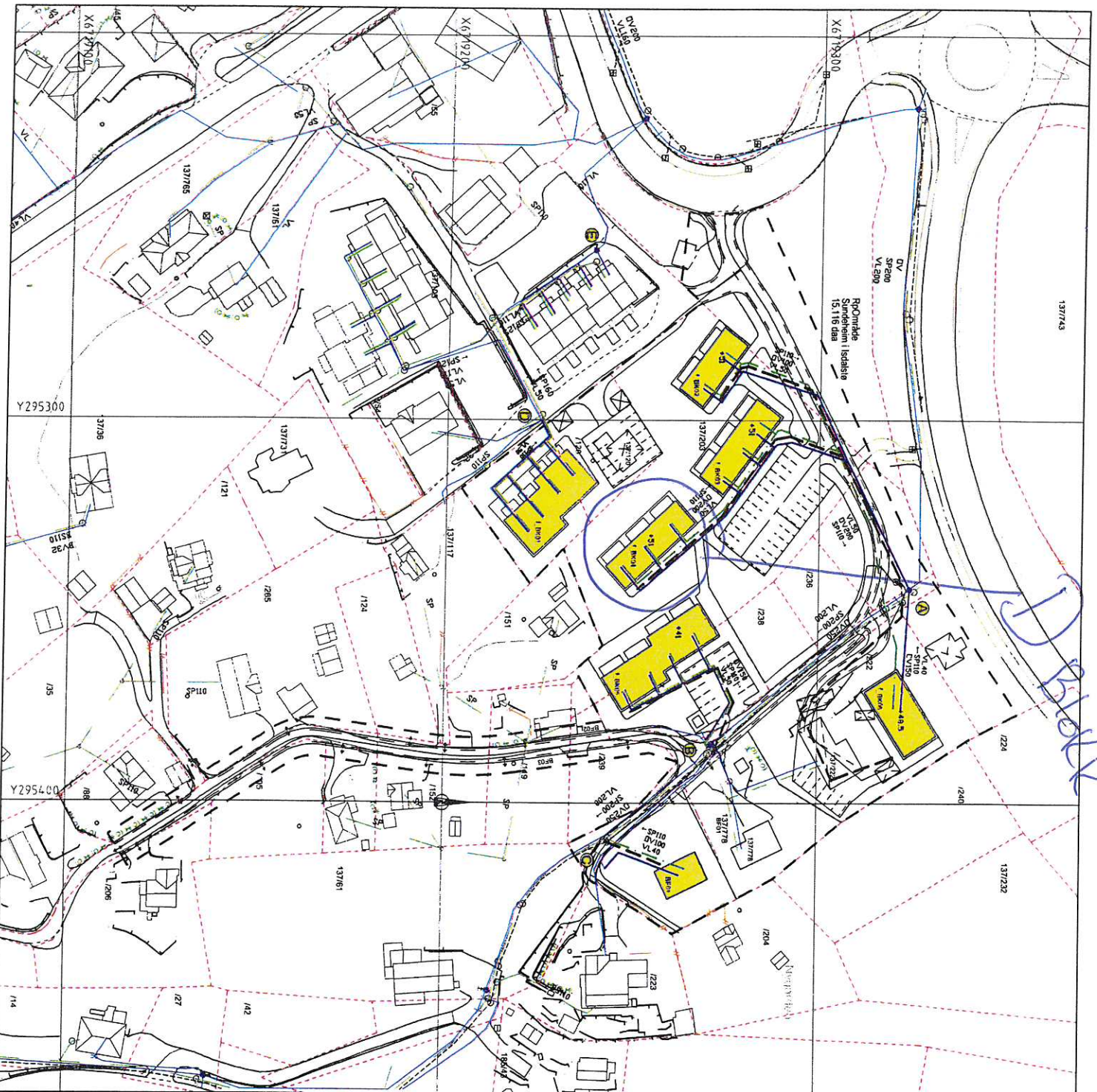


X = 30 mm utf. skappelrom  
 ● = 100mm utf. støttestrekk

1 - Blok 1C

**Stendal VVS AS**  
 Blomhøien 1, 1301 TÅVRSUND  
 E-post: stendal.vvs@stendal.no  
 Org. nr.: 980 626 120






# TEGNFORKLARING

- |   |  |   |      |
|---|--|---|------|
| — | Ekstisterende                            | — | Ny/1 |
| — | Vassledning (VI)                         | — |      |
| — | Spillvassledning (SP)                    | — |      |
| — | Overvassledning (OV)                     | — |      |
| ⊗ | Sluk med dykkerledning                   |   |      |
| ○ | Stakekkum                                |   |      |
| — | Vassledingskkum m/brann- og stengeventil |   |      |
| — | Stoppekran på vassledning                |   |      |
| — | Trykkreduksjonsventil                    |   |      |
| — | Pkkoplingspunkt                          |   |      |
| — | Stengekran                               |   |      |
| — | Nye busstander                           | ■ |      |
| — | Plangrense                               | — |      |
| — | Eigendomsgrense                          | — |      |

Avsittikk til bolleigdom:  
 Ø40-50mm PE80 PN10 VL  
 Ø110mm PVC-U SN8 SP  
 Legges med min fall 15‰

Avsittikk til tomter avsluttes min. 2,0m ut fra veikant, min. 6,0m fra hovedledningsgrøft eller 2,0m innfor tomtegrense.  
 Det srenghes grøft min. 2,0m videre fra avslutning avstikk.



Rev. | Dato | Signl. | Revisjonen gjelder

Oppdragsnavn: Øystein Mosevoll Eiendom AS

Prosjekt: Isdalstø, Sundeheim boligfelt  
 Rammeplass vass og avløp

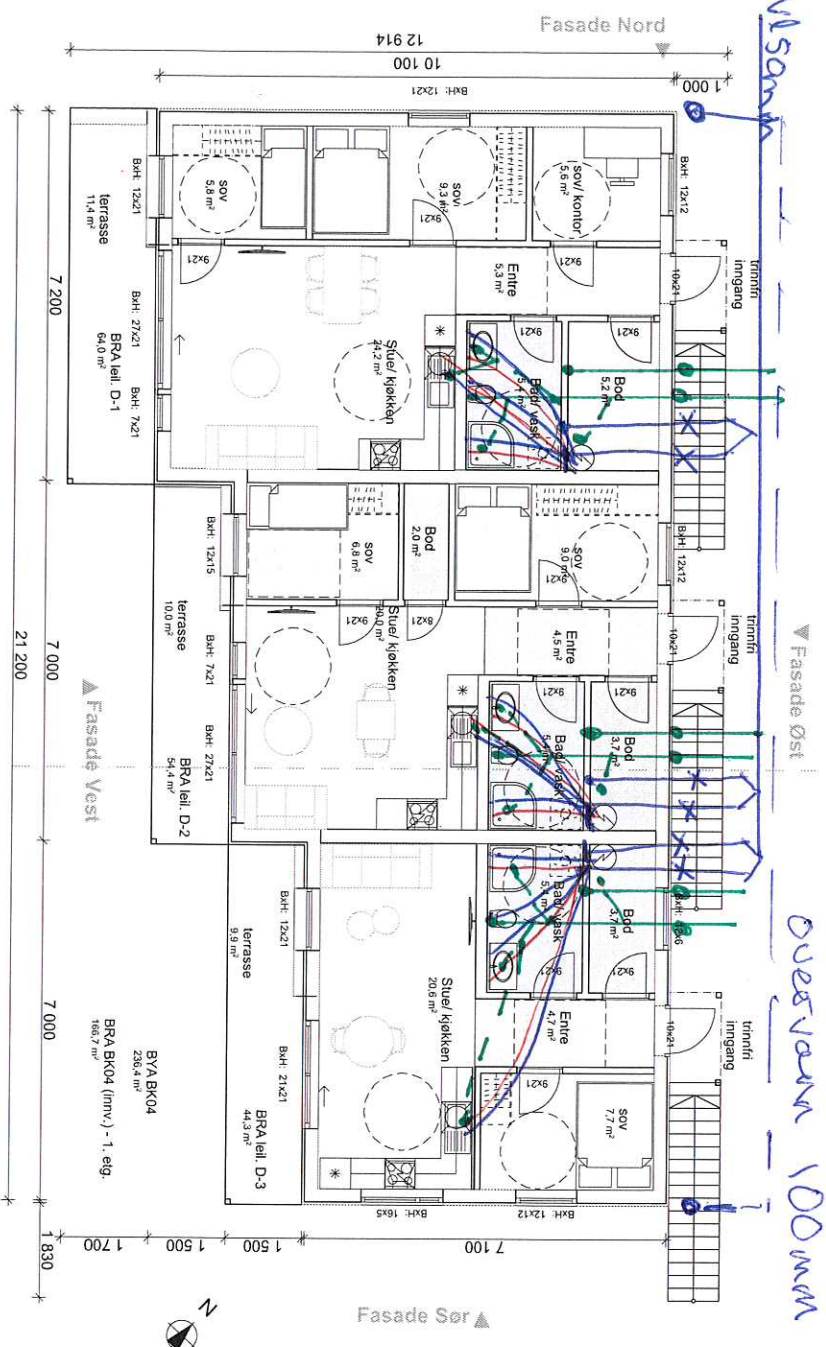
**hauger** VR

Etablisement: 73  
 5050 Rjukan  
 Tlf: 55 92 82 00  
 e-post: post@hauger.no

Prosjekt nr: 5215  
 Dato: 17.08.15  
 Tegning nr: 10001A3  
 Rev: 001



o = 110 mm ståkepunkt b 56k  
 x = 32 mm utv. Støppe Kran b 5tk



Areal, totalt per bygg

Bygning	BRA	BYA
BK01	588,9 m <sup>2</sup>	388,3 m <sup>2</sup>
BK02	207,0 m <sup>2</sup>	147,0 m <sup>2</sup>
BK03	342,7 m <sup>2</sup>	238,4 m <sup>2</sup>
BK04	342,7 m <sup>2</sup>	238,4 m <sup>2</sup>
BK05	1123,5 m <sup>2</sup> (inkl. p-parkering)	380,3 m <sup>2</sup>

Revisjoner

A	B	C
Bgj til tegningene av BK05	endret navn på alle bygg og salgstegn	Bgj til bokstaver i profiler + plan av bygg B
15.10.18	31.10.18	08.11.18
KEJ	KEJ	KEJ

**arkoconsult**  
 ARKOCONSULT AS, Postboks 103, 5291 Væststrandstasjonen  
 Tel.: 56390003 - Fax: 56191130 - Mob: 93241511  
 Mail: post@arkoconsult.no - Org.nr: 997 089 782 MVA

**Bolig & Eiendom AS**  
 Sundheim boligfelt  
 Prosjekt: -  
 Gnr/ Bnr: 137/203  
 Lindås Kommune  
 207/18064A20-7  
 Type tegning: H-D - 1. etg.

Rev	Beskrivelse	Dato	Sign

**Stendal WVS AS**  
 Blombakken 1 - 5911 ALVERSUND  
 E-post: sten-wvs@online.no  
 Org.nr: 980 626 180

Prosjekt	Dato utarbeidet
2018064	16.03.2018
Type tegning	Revisjon nr.
H-D - 1. etg.	C

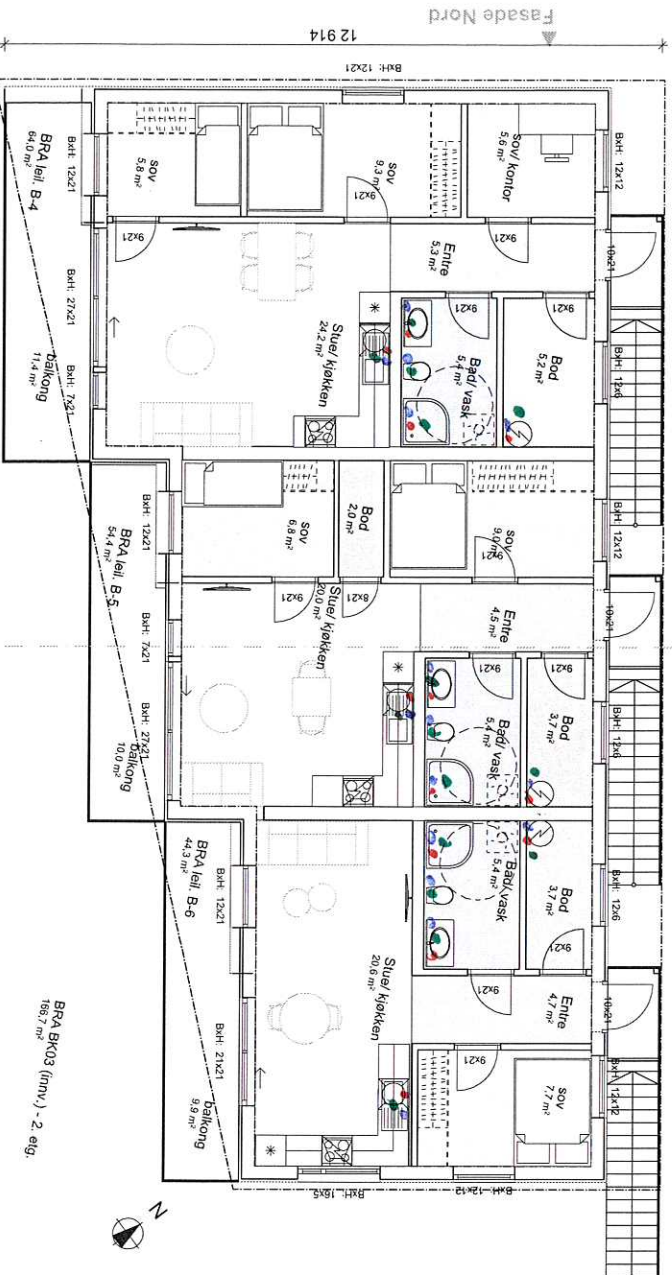
HENHOLD TIL LOVENE ER DENNE TEIENGEN ARKOCONSULT AS SIN EGENDELIG DENNE TEIENGEN KAN KJE BLI BRUKT. OFFENTLIGGJORT ELLER SIS JODRETE TIL TREDJEPART UTEN VARI SIKRE TILGANG SAMTYKKE. OVERTREDELSE AV DETTE KAN FØRE TIL SØKSVAL. OSS TEIENGEN KAN PÅRIS TIL SPÅLA KJE TALA DIREKTE PÅ TEIENGEN. BRUK KUN OFFISIELLE MAIL.



**Stendal VVS AS**  
 Blomбакken 1 - 5911 ALVERSUUND  
 E-post: sten-ws@online.no  
 Org.nr. 980 626 180

Prosjekt	2018064	Dato opprettet	16.03.2018
Type tegning	H-D - 2. etg.	Revisjon nr.	C

▼ Fasade Øst



**Areal, totalt per bygg**

BRA	BVA	
BK01	599,9 m <sup>2</sup>	398,3 m <sup>2</sup>
BK02	207,0 m <sup>2</sup>	147,0 m <sup>2</sup>
BK03	342,7 m <sup>2</sup>	238,4 m <sup>2</sup>
BK04	342,7 m <sup>2</sup>	238,4 m <sup>2</sup>
BK05	1122,5 m <sup>2</sup> (inkl. p-areal)	390,3 m <sup>2</sup>

Rev	Beskrivelse	Dato	Sign
A	Inngitt til godkjenning av BK05	15.10.18	KFJ
B	endret navn på alle byggs og leiligheter	31.10.18	KFJ
C	Inngitt til bokstøtteri i prosjekt - plan av Bygg B	08.11.18	KFJ

**arkoconsult**  
 ARKOCONSULT AS, Postboks 103, 5291 Valestrandfosse  
 Tel.: 56390003 - Fax.: 56191130 - Mob.: 93241511  
 Mail: post@arkoconsult.no - Org.nr. 997 089 782 MVA

**Bolig & Eiendom AS**  
 Sundheim boligfelt  
 Gnr/ Bnr 137/203  
 Lindås Kommune  
 20718064A20-8

Type tegning	H-D - 2. etg.	Format	A3
Tegningsnr.	20718064A20-8	Målestokk	1:100
Prosjekt	Sundheim boligfelt	Kommune	Lindås
Tilrasker	Sign. KFJ	Dato	08.11.2018

! HENHOLD TIL LOVVERK ER DENNE TEIUNGEN ARKOCONSULT AS SIN EIENDOM, DENNE TEIUNGEN KAN KVE BLI BRUKT, OPIENTLIGGJORT ELLER GIG VIDERE TIL TREDJEPART UTEN VARI SKRIFTLIGE SAMTYKKE. OVERTREDELSE AV DETTE KAN FØRE TIL SAKSUAL, OSS TEIUNGEN KAN PRINTE I FELT, SKAL KVE I MAL DIMENSJONER, BRUK KON OPIENTLIG TIL MAL.